



SLUŽBENE NOVINE GRADA GORAŽDA

Godina XVII	16. 4. 2024. godine	Broj 6
-------------	---------------------	--------

66

Na osnovu člana 6. i 9. Zakona o naknadama za korištenje podataka i vršenje usluga u oblasti premjera i katastra nekretnina ("Službeni list SR BiH", br. 35/85 i 12/87 i "Službeni list RBiH", br. 4/93, 21/93 i 13/94), koji se u skladu sa članom IX.5.(1) Ustava Federacije Bosne i Hercegovine primjenjuje kao federalni zakon, člana 35. Odluke o izvršavanju budžeta Grada Goražda za 2024. godinu ("Sl. novine Grada Goražda" br. 3/24), člana 17 i 88. Statuta Grada Goražda ("Sl. novine Grada Goražde" br. 5/18), Gradsko vijeće Grada Goražda, na 27. redovnoj sjednici održanoj dana 28. 3. 2024. godine, **d o n o s i:**

ODLUKU

o usvajanju Programa utroška novčanih sredstava posebnih namjena za geodetske poslove koja se u 2024. godini na području Grada Goražda prikupe po osnovu naplate naknada za korištenje podataka i vršenje usluga u oblasti premjera i katastra nekretnina i katastra komunalnih uređaja

Član 1.

Ovom Odlukom utvrđuje se i usvaja Program utroška novčanih sredstava posebnih namjena za geodetske poslove, koja se u 2024. godini na području Grada Goražda putem Službe za geodetske, imovinsko-pravne poslove i katastar nekretnina prikupe po osnovu naplate naknada za korištenje podataka i vršenje usluga u oblasti premjera i kata-

stra nekretnina i katastra komunalnih uređaja ili stave na raspolaganje Gradu Goraždu putem grantova drugih nivoa vlasti ili prenesena sredstva iz drugih izvora sa namjenom za finansiranje katastarskih projekata.

Član 2.

Sredstva prikupljena na području Grada Goražda po osnovu naplate naknada za korištenje podataka i vršenje usluga u oblasti premjera i katastra nekretnina ili namjenski data na raspolaganje Gradu Goraždu putem grantova ili iz drugih nivoa vlasti ili iz drugih izvora za finansiranje katastarskih projekata mogu se u skladu sa Zakonom o naknadama za korištenje podataka i vršenje usluga u oblasti premjera i katastra nekretnina koristiti samo za realizaciju razvojnih geodetskih projekata, za nabavku ili servisiranje geodetske, računarske i druge opreme u Gradskom katastru, za održavanje premjera i katastra nekretnina i katastra komunalnih uređaja, kao i za pokriće troškova usluga Gradskog katastra.

Član 3.

Cilj i svrha programiranog trošenja sredstava posebnih namjena za geodetske poslove je da se na području Grada Goražda stvore pretpostavke za pravilno sprovođenje propisa iz ove oblasti, te da se u Gradskom katastru stvore potrebni preduslovi za ispravno održavanje i funkcionisanje službenih evidencija iz oblasti geodetskih i katastarskih poslova i neophodni uslovi za blagovremeno pru-

žanje geodetskih usluga i izdavanje katastarskih izvadaka.

Član 4.

Planirana sredstva za realizaciju ovog Programa, koja se prikupe naplatom katastarskih naknada od korištenja podataka i vršenja usluga iz ove oblasti posredstvom Službe za geodetske, imovinsko-pravne poslove i katastar nekretnina raspoređuju se za finansiranje drugih namjenskih troškova u Gradskom katastru, kako slijedi:

	Naziv projekta/troška	Ukupna vrijednost troška	Iznos potrebnih sredstava u 2024. god.	Izvori prikupljanja sredstava	Učešće Grada Goražda u 2024. god.	Ekonomski kod za utrošak sredstava
1.	Izdaci za hardverske i softverske usluge	2.000,00	2.000,00	Grad Goražde	2.000,00	613934
2.	Nabavka kompjuterske opreme	30.000,00	30.000,00	Grad Goražde i FGU Sarajevo	10.000,00	821312
3.	Servisiranje i kalibracija geodetske opreme	5.000,00	52.000,00	Grad Goražde	5.000,00	613722
4.	Troškovi BIHPOS servisa Za rad GPS opreme sa permanentnim stanicama	2.000,00	2.000,00	Grad Goražde	2.000,00	613934
5.	Sitan inventar	2.000,00	2.000,00	Grad Goražde	2.000,00	613416
6.	Pokriće ostalih troškova rada službe	3.000,00	3.000,00	Grad Goražde	5.000,00	821521-2
	UKUPNO:				26.000,00	

Član 5.

Sredstva iz člana 2. ove Odluke, koja se u skladu sa Zakonom o naknadama za korištenje podataka i vršenje usluga u oblasti premjera i katastra nekretnina i ovom Odlukom ne utroše u propisane svrhe u tekućoj kalendarskoj godini, u skladu sa članom 9. Zakona o naknadama za korištenje podataka i vršenje usluga u oblasti premjera i katastra nekretnina prenose se kao sredstva posebnih namjena za geodetske poslove za iste namjene u naredne fiskalne godine i ne mogu se koristiti za pokriće drugih budžetskih rashoda.

Gradonačelnik Grada Goražda može, u skladu sa Odlukom o izvršenju budžeta Grada Goražda za 2024. godinu, realizaciju namjenskog utroška sredstava iz člana 4. ove Odluke prilagoditi dinamici priliva sredstava posebnih namjena za geodetske poslove.

Član 6.

Za realizaciju ove Odluke zadužuje se gradonačelnik Grada Goražda i gradske službe nadležne za privredu i finansije, te geodetske, imovinsko-pravne poslove i katastar nekretnina.

Član 7.

Ova Odluka stupa na snagu osmog dana od dana objavljivanja u “Službenim novinama Grada Goražda”.

Broj: 01-02-1-1442
28. 3. 2024. godine
G o r a ž d e

PREDSJEDAVAJUĆI
GRADSKOG VIJEĆA
Bajro Obuća, s.r.

67

Na osnovu člana 22. stav 1. Zakona i komunalnim djelatnostima („Službene novine BPK-a Goražda“, broj: 13/07), člana 36., 87. i 98. Odluke o komunalnom redu („Službene novine Općine Goražde“, broj: 4/13), člana 17. i 88. Statuta Grada Goražda („Službene novine Grada Goražda“, br. 5/18) i člana 33. Odluke o izvršenju budžeta Grada Goražda za 2024. godinu („Službene novine Grada Goražda broj: 3/24), Gradsko vijeće Grada Goražda, na 27. redovnoj sjednici održanoj dana 28. 3. 2024. godine, **d o n o s i:**

ODLUKU **usvajanju Programa pružanja** **usluga zajedničke komunalne potrošnje** **na području Grada Goražda i naselja** **Vitkovići za 2024. godinu**

Član 1.

Usvaja se Program pružanja usluga zajedničke komunalne potrošnje na području Grada Goražda i naselja Vitkovići za 2024. godinu, u iznosu od 300.000,00 KM.

Član 2.

Troškovi pružanja komunalnih usluga koji su predviđeni u članu 1. ove Odluke, planirani su u budžetu Grada Goražda za 2024. godinu na kodu 613324 – (Izdaci za usluge održavanja čistoće (zajednička komunalna potrošnja), a koja se prikuppe iz komunalne naknade za 2024. godinu.

Član 3.

Za provođenje ovog Programa zadužuje se

gradonačelnik Grada Goražda i nadležna Služba.

Član 4.

Sastavni dio ove Odluke je Program pružanja usluga zajedničke komunalne potrošnje na području Grada Goražda i naselja Vitkovići za 2024. godinu.

Član 5.

Poslovi iz člana 1. ove Odluke povjeravaju se JKP „6. mart“ d.o.o. Goražde.

Član 6.

Zadužuje se gradonačelnik i nadležna služba da u pisanoj formi kvartalno informišu gradsko Vijeće Grada Goražda o obimu pruženih usluga po ovom Programu.

Član 7.

Ova Odluka stupa na snagu osmog dana od dana objavljivanja u „Službenim novinama Grada Goražda“.

Broj: 01-02-1-1448
28. 3. 2024. godine
G o r a ž d e

PREDSJEDAVAJUĆI
GRADSKOG VIJEĆA

.....

67a)

BOSNA I HERCEGOVINA
FEDERACIJA BOSNE I HERCEGOVINE
Bosansko-podrinjski kanton Goražde
GRAD GORAŽDE
Gradsko vijeće

PROGRAM
PRUŽANJA USLUGA ZAJEDNIČKE KOMUNALNE POTROŠNJE NA
PODRUČJU GRADA GORAŽDE I NASELJA VITKOVIĆI
ZA 2024. GODINU

Iznos: 300.000,00 KM

2024. godina

I ODRŽAVANJE ZELENIH POVRŠINA U GRADU GORAŽDU I NASELJU VITKOVIĆI				
A	Izgrabljivanje lišća i drugih nečistoća, utovar i odvoz na deponiju - proljetno i jesensko izgrabljivanje			
Red. br.	Ulica	Površina m²	Broj čišćenja	Ukupna površina
1	Ulica Maršala Tita i Ulica Jusufa Duhovića	3.450,00	4	13.800,00
2	Park ispred zgrade Gradske uprave	920,00	4	3.680,00
3	Park u Ulici Sinan-paše Sijerčića	950,00	4	3.800,00
4	Park u Ulici Seada Sofovića "Sofe"	500,00	4	2.000,00
5	Ulica Šukrije Kukavice	26,00	4	104,00
6	Trg branilaca Goražda	400,00	4	1.600,00
7	Ulica Alije Hodžića	1.200,00	4	4.800,00
8	Ulica Meha Drljevića	3.600,00	4	14.400,00
9	Ulica Salih bega Kuljuha	5.000,00	4	20.000,00
10	Ulica 1. slavne višegradske brigade	3.050,00	4	12.200,00
11	Park ispred zgrade ZZO i PIO/MIO	30,00	4	120,00
12	Ulica Selvera Sijerčića	300,00	4	1.200,00
13	Ulica Muhidina Mašića "Munje"	3.150,00	4	12.600,00
14	Ulice u naselju 1. maj	32.900,00	4	131.600,00
15	Omladinska ulica	12.750,00	4	51.000,00
16	Parkovi ispred zgrade Suda, MUP-a i AID-a	1.040,00	4	4.160,00
17	Park spomenik Zaimu Imamoviću	400,00	4	1.600,00
18	Ul. Zaima Imamovića (zelena površina kod planiranog kružnog toka)	1.080,00	4	4.320,00
19	Ulica Ružda Islamagića	540,00	4	2.160,00
20	Ulica Zdravstvenih radnika i Ul. Ferida Dizdarevića	8.640,00	4	34.560,00
21	Naselje "Panorama"	2.500,00	4	10.000,00
22	Ul. Rabita, zeleni (pružni) pojas iznad autobuske stanice	3.000,00	4	12.000,00
23	Ul. Zaima Imamovića, zelena površina kod bivšeg Đačkog doma	750,00	4	3.000,00
24	Ulica 43. drinske brigade	3.100,00	4	12.400,00
25	Ulica Ibrahima Čelika (od mosta prema GP Drina)	2.600,00	4	10.400,00
26	Park iznad zgrade "Ministarke"	2.500,00	4	10.000,00
27	Plato u naselju Baćci	2.000,00	4	8.000,00
28	Naselje Vitkovići	70.000,00	4	280.000,00
29	Prostor oko natpisa "Goražde"	1.300,00	4	5.200,00
UKUPNA POVRŠINA:				670.704,00
		Površina (m²)	KM / m²	Iznos
A	UKUPNO:	670.704,00	0,03	16.767,60 KM

B	Košenje trave ručno ili mašinski sa izgrablivanjem, utovarom i odvozom na deponiju			
Red. br.	Ulica	Površina m²	Broj čišćenja	Ukupna površina
1	Ulica Maršala Tita i Ulica Jusufa Duhovića	3.450,00	6	20.700,00
2	Park ispred zgrade Gradske uprave	920,00	8	7.360,00
3	Park u Ulici Sinan-paše Sijerčića	950,00	6	5.700,00
4	Park u Ulici Seada Sofovića "Sofe"	500,00	6	3.000,00
5	Ulica Šukrije Kukavice	26,00	6	156,00
6	Trg branilaca Goražda	400,00	4	1.600,00
7	Ulica Alije Hodžića	1.200,00	6	7.200,00
8	Ulica Meha Drljevića	3.600,00	6	21.600,00
9	Ulica Salih-bega Kuljuha	5.000,00	3	15.000,00
10	Ulica 1. slavne višegradske brigade	3.050,00	4	12.200,00
11	Park ispred zgrade ZZO i PIO/MIO	30,00	4	120,00
12	Ulica Selvera Sijerčića	300,00	4	1.200,00
13	Ulica Muhidina Mašića "Munje"	3.150,00	4	12.600,00
14	Ulice u naselju 1. maj	32.900,00	4	131.600,00
15	Omladinska ulica	12.750,00	8	102.000,00
16	Parkovi ispred zgrade Suda, MUP-a i AID-a	1.040,00	10	10.400,00
17	Park spomenik Zaimu Imamoviću	600,00	6	3.600,00
18	Ul. Zaima Imamovića (zelena površina kod planiranog kružnog toka)	1.080,00	6	6.480,00
19	Ulica Ružda Islamagića	540,00	6	3.240,00
20	Ulica zdravstvenih radnika i Ul. Ferida Dizdarevića	8.640,00	10	86.400,00
21	Naselje "Panorama"	2.500,00	4	10.000,00
22	Ul. Zaima Imamovića, zelena površina kod bivšeg Đačkog doma	750,00	4	3.000,00
23	Ulica 43. drinske brigade	3.100,00	6	18.600,00
24	Ulica Ibrahima Čelika (od mosta prema GP Drina)	2.600,00	4	10.400,00
25	Park iznad zgrade "Ministarke"	2.500,00	6	15.000,00
26	Plato u naselju Baćci	2.000,00	4	8.000,00
27	Naselje Vitkovići	70.000,00	4	280.000,00
28	Prostor oko natpisa "Goražde"	1.300,00	8	10.400,00
29	Ul. Rabite, zeleni (pružni) pojas iznad autobuske stanice	3.000,00	6	18.000,00
30	Novi park u Ulici Sinan-paše Sijerčića	200,00	6	1.200,00
31	Zeleni pojas uz Iransko šetaliste i šetaliste Rasima Živojevića	2.500,00	6	15.000,00
32	Zeleni pojas ispod firme Emka od mosta u Baćcima	2.800,00	6	16.800,00
33	Zeleni pojas uz šetaliste Mustafe Muratspahića	2.800,00	6	16.800,00
34	Zeleni pojas na novoizgrađenoj obaloutvrđi na lijevoj strani (od početka novoizgrađenih obaloutvrda do Goražde puteva)	2.400,00	6	14.400,00
35	Zelene površine na izletištu Zupčići	5.000,00	4	20.000,00
36	Zelene površine na izletištu Sadba	5.000,00	4	20.000,00
UKUPNA POVRŠINA:				875.356,00
		Površina (m²)	KM / m²	Iznos
B	UKUPNO:	875.356,00	0,07	61.274,92 KM

C				
Ogrtanje, okopavanje i orezivanje ruža, prikupljanje grana i odvoz na deponiju.				
Zagrtanje - uzimljenje ruža				
Red. br.	Ulica	Površina m²	Broj tretmana	Ukupna površina
1	Ulica Maršala Tita i Ulica Jusufa Duhovića	200,00	5	1.000,00
2	Park ispred zgrade Gradske uprave	150,00	4	600,00
3	Park u Ulici Sinan-paše Sijerčića	300,00	3	900,00
4	Park u Ulici Seada Sofovića Sofe	50,00	4	200,00
5	Ulica Kulina Bana	30,00	4	120,00
6	Park ispred zgrade ZZO i PIO/MIO	30,00	3	90,00
7	Park u Omladinskoj ulici	200,00	4	800,00
8	Park ispred zgrade Suda i MUP - a	100,00	4	400,00
9	Park spomenik Zaimu Imamoviću	80,00	4	320,00
10	Ulica zdravstvenih radnika i Ul. Ferida Dizdarevića	500,00	4	2.000,00
UKUPNA POVRŠINA:				6.430,00
		Površina (m²)	KM / m²	Iznos
C	UKUPNO:	6.430,00	1,20	7.716,00 KM

D				
Orezivanje, okopavanje i oblikovanje ukrasnog grmlja				
Red. br.	Ulica	komad	Broj tretmana	Ukupna komada
1	Ulica Maršala Tita i Ulica Jusufa Duhovića	30,00	2	60,00
2	Park ispred zgrade Gradske uprave	41,00	3	123,00
3	Park u Ulici Sinan-paše Sijerčića	66,00	2	132,00
4	Park u Ulici Seada Sofovića "Sofe"	26,00	2	52,00
5	Ulica Kulina Bana	9,00	2	18,00
6	Trg Branilaca Goražda	20,00	2	40,00
7	Park ispred zgrade ZZO i PIO/MIO	2,00	2	4,00
8	Park u Omladinskoj ulici	99,00	2	198,00
9	Park ispred zgrade Suda i MUP - a	18,00	2	36,00
10	Park u Ulici Zaima Imamovića	8,00	2	16,00
11	Površina ispod Vlade kantona	40,00	2	80,00
12	Ulica Ruždije Islamagića	5,00	2	10,00
13	Ulica Zdravstvenih radnika i Ul. Ferida Dizdarevića	136,00	2	272,00
14	Ulica 43. drinske brigade	30,00	2	60,00
15	Park iznad zgrade "Ministarke"	35,00	2	70,00
UKUPNO KOMADA:				1.171,00
		Broj komada:	KM / kom	Iznos
D	UKUPNO:	1.171,00	4,00	4.684,00 KM

E Skidanje mladica sa drveća, orezivanje i uklanjanje slomljenih grana i grana koje predstavljaju potencijalnu opasnost za građane				
Red. br.	Ulica	komad	Broj tretmana	Ukupna komada
1	Ulica Maršala Tita i Ulica Jusufa Duhovića	112,00	2	224,00
2	Park ispred zgrade Gradske uprave	12,00	2	24,00
3	Park u Ulici Sinan-paše Sijerčića	10,00	2	20,00
4	Park u Ulici Seada Sofovića Sofe	4,00	2	8,00
5	Ulica Kulina Bana	3,00	2	6,00
6	Trg Branilaca Goražda	10,00	2	20,00
7	Ulica Alije Hodžića	8,00	2	16,00
8	Ulica Meha Drljevića	15,00	2	30,00
9	Ulica 1. slavne višegradske brigade	20,00	2	40,00
10	Park u Omladinskoj ulici	98,00	2	196,00
11	Park spomenik Zaimu Imamoviću	5,00	2	10,00
12	Ulica Ruždije Islamagića	10,00	2	20,00
13	Ulica Zdravstvenih radnika i Ul. Ferida Dizdarevića	118,00	2	236,00
14	Ulica 43. drinske brigade	10,00	2	20,00
15	Naselje 1. maj	50,00	2	100,00
16	Naselje Vitkovići	30,00	2	60,00
17	Prostor oko natpisa "Goražde"	5,00	2	10,00
UKUPNO KOMADA:				1.040,00
Broj komada:			KM / kom	Iznos
E	UKUPNO:	1.040,00	5,00	5.200,00 KM

F Orezivanje žive ograde, sa prikupljanjem, utovarom i odvozom na deponiju				
Red. br.	Ulica	Površina m²	Broj tretmana	Ukupna površina
1	Ulica Maršala Tita i Ulica Jusufa Duhovića	753,00	3	2.259,00
2	Park u Omladinskoj ulici	140,00	2	280,00
3	Ul. Seada S. Sofe kod muzičke škole	120,00	2	240,00
4	Parkovi ispred zgrada Suda, MUP - a i AID-a	150,00	2	300,00
5	Naselje Vitkovići	1.900,00	2	3.800,00
UKUPNA POVRŠINA:				6.879,00
Površina (m²)			KM / m²	Iznos
F	UKUPNO:	6.879,00	1,25	7.719,00 KM

G	Sadnja, okopavanje, zalijevanje i plijevljenje sezonskog cvijeća, skidanje sasušenog sezonskog cvijeća, utovar i odvoz na deponiju			
Red. br.	Ulica	Površina m²	Broj tretmana	Ukupna površina
1	Park ispred zgrade Gradske uprave	40,00	4	160,00
2	Park u Ulici Kulina bana	35,00	4	140,00
3	Trg branilaca	20,00	4	80,00
4	Ulica Kulina Bana	10,00	4	40,00
UKUPNA POVRŠINA:				420,00
		Površina (m²)	KM / m²	Iznos
G	UKUPNO:	420,00	3,50	1.470,00 KM

A	Izgrabljivanje lišća i drugih nečistoća, utovar i odvoz kamionom.	16.767,60 KM
B	Košenje trave ručno ili mašinski sa izgrabljivanjem, utovarom i odvozom	61.274,92 KM
C	Odgrtanje, okopavanje ruža, obrezivanje ruža, sakupljanje grana i odvoz na deponiju. Prskanje ruža protiv bolesti, zagrtanje - uzimljenje ruža	7.716,00 KM
D	Obrezivanje, okopavanje i oblikovanje ukrasnog grmlja, prskanje grmlja protiv bolesti	4.684,00 KM
E	Skidanje mladica oko drveća, potkresivanje grana i uklanjanje slomljenih grana	5.200,00 KM
F	Obrezivanje žive ograde, sa sakupljanjem, utovarom i odvozom	1.719,75 KM
G	Sadnja, okopavanje, zalijevanje i plijevljenje sezonskog cvijeća, te skidanje sasušenog sezonskog cvijeća, utovar i odvoz	1.470,00 KM
I	UKUPNO:	98.832,27 KM

II	ODRŽAVANJE GROBALJA
-----------	----------------------------

G	Sadnja, okopavanje, zalijevanje i plijevljenje sezonskog cvijeća, skidanje sasušenog sezonskog cvijeća, utovar i odvoz na deponiju			
Red. br.	Naziv groblja	Površina m²	Broj čišćenja	Ukupna površina
1	Groblje "Omeđak"	920,00	3	2.760,00
2	Groblje "Glamoč"	6.130,00	3	18.390,00
3	Groblje "Baćci"	2.370,00	3	7.110,00
UKUPNA POVRŠINA:				28.260,00
		Površina (m²)	KM / m²	Iznos
II	UKUPNO:	28.260,00	0,06	1.695,60 KM

III ODRŽAVANJE ČISTOĆE GRADSKIH ULICA I PRANJE				
A	Čišćenje ulica ručno (kolovoza i trotoara) Metenje, sakupljanje otpadaka i lišća, praznjenje uličnih kanti, utovar i odvoz na deponiju			
Red. br.	Ulica	Površina m²	Broj čišćenja	Ukupna površina
1	Ul. Maršala Tita i Ul. Jusufa Duhovića	12.466,00	100	1.246.600,00
2	Ul. Kulina Bana, Ul. Seada S. Sofe i Ul. Sinan-paše Sijerčića	11.765,00	100	1.176.500,00
3	Trg Branilaca Goražda	1.980,00	100	198.000,00
4	Most Alije Izetbegovića i Ul. Zaima Imamovića	7.057,00	100	705.700,00
5	Ul. Alije Hodžića (do silaska na Pobarnik)	2.400,00	24	57.600,00
6	Nastavak Ul. A. Hodžića i Ul. H. Čurovca (do groblja Omeđak)	2.800,00	12	33.600,00
7	Ul. Ruždije Islamagića	3.200,00	24	76.800,00
8	Ul. Omladinska (od mosta do Ul. Omera Vrane)	3.800,00	48	182.400,00
9	Ul. Omladinska (od Ul. Omera Vrane do Ul. Ibrahima Popovića)	1.800,00	12	21.600,00
10	Ul. Ibrahima Čelika i Sinica (do ulaza u GP Drina)	4.846,00	24	116.304,00
11	Ul. 43. DUB, Ul. F. Dizdarevića i Ul. Zdravstvenih radnika	18.810,00	100	1.881.000,00
12	Most žrtava genocida u Srebrenici	2.154,00	24	51.696,00
13	Ulice u naselju 1. maj	3.675,00	24	88.200,00
14	Ul. Muhidina Mašića Munje (do benzinske pumpe)	3.680,00	12	44.160,00
15	Ul. Meha Drljevića	2.508,00	48	120.384,00
16	Ul. 1. slavne višegradske brigade	10.589,00	48	508.272,00
17	Ul. Selvera Sijerčića	1.276,00	48	61.248,00
18	Ul. Mustafe Muratspahića - šetalište	1.200,00	24	28.800,00
19	Ul. Iransko šetalište i šetalište Rasima Živojevića	4.200,00	24	100.800,00
20	Ul. Šukrije Kukavice (do sokaka uz kuću Fočića)	1.440,00	12	17.280,00
21	Ul. Salih.bega Kuljuha	1.500,00	24	36.000,00
22	Ul. Prve drinske brigade, Ul. Mevsuda B.Baje i Ul. Murisa Dučića	9.835,00	52	511.420,00
23	Ul. Fazlagića (do skretanja u ul. R. Čutune)	4.000,00	24	96.000,00
24	Natkriveni dio Podhranjenskog potoka	750,00	24	18.000,00
25	Novi park u Ulici Sinan-paše Sijerčića	170,00	12	2.040,00
26	Park spomenik Zaimu Imamoviću	750,00	24	18.000,00
27	Novoizgrađena šetnica na desnoj i lijevoj obali rijeke Drine	3.800,00	12	45.600,00
UKUPNA POVRŠINA:				7.444.004,00
		Površina (m²)	KM / m²	Iznos
A	UKUPNO:	7.444.004,00	0,005	37.220,02 KM

Dežurstva na čišćenju ulica - subotom i nedeljom			
B	<u>Sakupljanje otpadaka, utovar i odvoz iz ulica:</u> Maršala Tita, Jusufa Duhovića, Kulina Bana, Seada Sofovića Sofe, Sinan-paše Sijerčića, Trg branilaca Goražda, most Alije Izetbegovića, Most žrtava genocida u Srebrenici, Zaima Imamovića, 43. drinske brigade, Zdravstvenih radnika. Ukupna površina : 50.612 x 52 = 2.631.824 m ²		
		Površina (m²)	KM / m²
B	UKUPNO:	2.631.824,00	0,001
			Iznos
			2.631,82 KM

Dežurstva na čišćenju ulica u vrijeme praznika			
C	<u>Sakupljanje otpadaka, utovar i odvoz iz ulica:</u> Maršala Tita, Jusufa Duhovića, Kulina Bana, Seada Sofovića Sofe, Sinan-paše Sijerčića, Trg branilaca Goražda, most Alije Izetbegovića, Most žrtava genocida u Srebrenici, Zaima Imamovića, 43. Drinske brigade, Zdravstvenih radnika. Ukupna površina : 50.612 x 10 = 506.120 m ²		
		Površina (m²)	KM / m²
C	UKUPNO:	506.120,00	0,001
			Iznos
			506,12 KM

D				
Pranje gradskih ulica				
Red. br.	Ulica	Površina m ²	Broj pranja	Ukupna površina
1	Ul. Maršala Tita i Ul. Jusufa Duhovića	9.147,00	6	54.882,00
2	Ul. Kulina Bana, Ul. Seada S. Sofe i Ul. Sinan-paše Sijerčića	10.300,00	6	61.800,00
3	Trg branilaca Goražda sa parking prostorom	1.980,00	6	11.880,00
4	Most Alije Izetbegovića i Ul. Zaima Imamovića	7.057,00	6	42.342,00
5	Ul. Alije Hodžića i Himza Čurevca (do kraja trotoara)	5.500,00	3	16.500,00
6	Ul. Ruždije Islamagića	3.193,00	6	19.158,00
7	Ul. Omladinska (do Ulice Ibrahima Popovića)	5.600,00	6	33.600,00
8	Ul. Ibrahima Čelika i Sinica (do ulaza u GP Drina)	4.846,00	6	29.076,00
9	Ul. 43. DUB, Ul. F. Dizdarevića i Ul. Zdravstvenih radnika	18.810,00	6	112.860,00
10	Ulice u naselju 1. maj	3.675,00	6	22.050,00
11	Ul. Muhidina Mašića Munje (do benzinske pumpe)	3.680,00	6	22.080,00
12	Ul. Meha Drljevića	2.508,00	6	15.048,00
13	Ul. 1. slavne višegradske brigade (do parkinga pobjede)	7.000,00	6	42.000,00
14	Ul. Salih-bega Kuljuha (sa parking prostorima)	1.500,00	6	9.000,00
15	Ulice u naselju Vitkovići	9.850,00	6	59.100,00
16	Parking prostor u Ul. Ferida Dizdarevića (ispred TC Bingo)	470,00	6	2.820,00
17	Pranje parking prostora u Ul. Seada Sofovića Sofe	570,00	6	3.420,00
18	Pranje parking prostora Trg branilaca	320,00	6	1.920,00
UKUPNO KOMADA:				559.536,00
		Broj komada:	KM/ kom	Iznos
D	UKUPNO:	559.536,00	0,014	7.833,50 KM

ODRŽAVANJE ČISTOĆE GRADSKIH ULICA I PRANJE		
A	Čišćenje ulica - ručno, sakupljanje otpadaka, utovar i odvoz	37.220,02
B	Dežurstva na čišćenju ulica (subota i nedelja)	2.631,82
C	Dežurstva na čišćenju ulica (u vrijeme praznika)	506,12
D	Pranje gradskih ulica	7.833,50

III	UKUPNO:	48.191,47 KM
-----	----------------	---------------------

IV ODRŽAVANJE SLIVNIKA, OTVORENIH I ZATVORENIH KANALA I PROPUSTA U GORAŽDU I VITKOVIĆIMA	
--	--

Red. br.	Opis	Jedinica mjere	Količina	Cijena	Iznos
1	Redovno čišćenje slivnika poslije padavina, sa izbacivanjem mulja, utovarom i odvozom (sve ulice obuhvaćene programom - cca 80 x 4)	komad	320,00	5,00	1.600,00
2	Čišćenje otvorenih i zatvorenih kanala po potrebi, utovar i odvoz (dužina kanala x broj čišćenja)				
	Ul. 1. maj (328 m x 4 čišćenja)	m	1.312,00	2,00	2.624,00
	Ul. Meha Drljevića (60 m x 2 čišćenja)	m	200,00	2,00	400,00
	Ul. 1. slavne višegradske brigade (100 m x 2 čišćenja)	m	400,00	2,00	800,00
	Ul. I. Čelika - otvoreni kanal (20 m x 2 čišćenja)	m	80,00	2,00	160,00
	Ul. I. Čelika odvodnja kod džamije (4 cijevi x 2 m x 2 čišćenja)	m	32,00	2,00	64,00
	Ul. Agana Imamovića otvoreni kanal (150 m x 2 čišćenja)	m	300,00	2,00	600,00
UKUPNO:					4.648,00
IV	UKUPNO:				6.248,00 KM

V ZIMSKA SLUŽBA ODRŽAVANJA				
A Čišćenje snijega sa trotoara mašinski i ručno				
Red. br.	Ulica	Površina m ²	Broj čišćenja	Ukupna površina
1	Ul. Maršala Tita i Ul. Jusufa Duhovića	2.360,00	4	9.440,00
2	Ul. Seada Sofovića Sofe	950,00	4	3.800,00
3	Ul. Sinan-paše Sijerčića	1.527,00	4	6.108,00
4	Ul. Kulina Bana	1.200,00	4	4.800,00
5	Trg branilaca Goražda sa parkingom	1.980,00	4	7.920,00
6	Most Alije Izetbegovića	2.050,00	4	8.200,00
7	Ul. Zaima Imamovića	1.964,00	4	7.856,00
8	Ul. 1. slavne višegradske brigade	2.928,00	4	11.712,00
9	Most žrtava genocida u Srebrenici	938,00	4	3.752,00
10	Ul. 43. DUB, Ul. F. Dizdarevića i Ul. Zdravstvenih radnika	3.894,00	4	15.576,00

11	Ul. Alije Hodžića	2.282,00	4	9.128,00
12	Ul. Muhidina Mašića Munje i Ul. 22. maj	1.609,00	4	6.436,00
13	Ul. Meha Drljevića	1.800,00	4	7.200,00
14	Omladinska ulica	3.800,00	4	15.200,00
15	Ul. I. Čelika	4.846,00	4	19.384,00
16	Tri parking prostora (Trg branilaca, mali Bingo, Ul. S. S. Sofe)	1.360,00	4	5.440,00
UKUPNA POVRŠINA:				141.952,00
		Površina (m²):	KM/ kom	Iznos
A	UKUPNO:	141.952,00	0,05	7.097,60 KM

B	Obijanje leda sa trotoara i ivičnjaka			
Red. br.	Ulica	Površina m²	Broj čišćenja	Ukupna površina
1	Ul. Maršala Tita i Ul. Jusufa Duhovića	1.000,00	4	4.000,00
2	Ul. Seada Sofovića Sofe	950,00	4	3.800,00
3	Ul. Sinan-paše Sijerčića	800,00	4	3.200,00
4	Ul. Kulina Bana	910,00	4	3.640,00
5	Trg branilaca Goražda	700,00	4	2.800,00
6	Most Alije Izetbegovića	740,00	4	2.960,00
7	Ul. Zaima Imamovića	1.000,00	4	4.000,00
8	Ul. 1. slavne višegradske brigade	500,00	4	2.000,00
9	Most žrtava genocida u Srebrenici	750,00	4	3.000,00
10	Ul.43. DUB, Ul. F. Dizdarevića i Ul.Zdravstvenih radnika	1.700,00	4	6.800,00
UKUPNA POVRŠINA:				36.200,00
		Površina (m²)	KM/m²	Iznos
B	UKUPNO:	36.200	0,20	7.240,00 KM

C	Posipanje soli po trotoarima			
Red. br.	Ulica	Površina m²	Broj čišćenja	Ukupna površina
1	Ul. Maršala Tita i Ul. Jusufa Duhovića	2.000,00	4	8.000,00
2	Ul. Seada Sofovića Sofe	450,00	4	1.800,00
3	Ul. Sinan-paše Sijerčića	800,00	4	3.200,00
4	Ul. Kulina Bana	300,00	4	1.200,00
5	Trg branilaca Goražda	1.200,00	4	4.800,00
6	Most Alije Izetbegovića	700,00	4	2.800,00
7	Ul. Zaima Imamovića	800,00	4	3.200,00
8	Ul. 1. slavne višegradske brigade	500,00	4	2.000,00
9	Most žrtava genocida u Srebrenici	700,00	4	2.800,00
10	Ul. 43. DUB, Ul. F. Dizdarevića i Ul. Zdravstvenih radnika	1.700,00	4	6.800,00
11	Ul. Alije Hodžića	500,00	4	2.000,00

12	Ul. Muhidina mašića Munje i Ul. 22. maj	480,00	4	1.920,00
13	Ul. Meha Drljevića	800,00	4	3.200,00
14	Omladinska ulica (strmi dio)	600,00	4	2.400,00
15	Ul. Ibrahima Čelika (strmi dio)	500,00	4	2.000,00
16	Ulice u naselju 1. maj	500,00	4	2.000,00
17	Stepenice prema gradskoj tržnici u ul.43. DUB	70,00	4	280,00
18	Stepenice pored Gun-Gor parka	50,00	4	200,00
19	Naselje Vitkovići, kod O.Š. Mak Dizdar i iznad autobuske stanice	1200	6	7200
UKUPNA POVRŠINA:				50.120,00
		Površina (m²)	KM/kom	Iznos
C	UKUPNO:	50.120	0,04	2.004,80 KM

ZIMSKA SLUŽBA ODRŽAVANJA		
A	Čišćenje snijega sa trotoara - mašinski i ručno	7.097,60 KM
B	Obijanje leda sa trotoara i ivičnjaka	7.240,00 KM
C	Posipanje soli po trotoarima	2.004,80 KM
V	UKUPNO:	16.342,40 KM

ODRŽAVANJE DIJELOVA PLAŽA RIJEKE DRINE		
1	Održavanje i čišćenje plaža rijeke Drine u gradu podrazumijeva: prikupljanje i odvoz otpada sa plaže Žanj, na plažama na desnoj i lijevoj obali uzvodno i nizvodno od Mosta Alije Izetbegovića. (Sezonski, min. 3 puta)	700,00
2	Održavanje plaže na Sadbi, prikupljanje otpada, utovar i odvoz (min. 4 puta mjesečno u sezoni)	1.600,00
3	Održavanje plaže u Zupčićima, prikupljanje otpada, utovar i odvoz (min. 4 puta mjesečno u sezoni)	1.150,00
VI	UKUPNO:	3.450,00

DEKORACIJA GRADA		
1	Redovno dekorisanje užeg gradskog područja - postavljanje i skidanje zastava i drugih ukrasa (Most žrtava genocida u Srebrenici, Most Alije Izetbegovića, Trg branilaca Goražda, Ul. Muhidina Mašića Munje (do raskrsnice sa Ul. 1. maj), Ul. Maršala Tita, Ul. Seada Sofovića Sofe, Ul. Sinan-paše Sijerčića, Ul. Kulina Bana, Ul. Alije Hodžića (do prodavnice "Klas"), Ul. Meha Drljevića, Ul. 1. slavne višegradske brigade (do raskrsnice sa Ul. Salih bega Kuljuha), Ul. Zaima Imamovića, Ul. Ferida Dizdarevića, Ul. 43. drinske brigade i Ul. Zdravstvenih radnika) (svi vjerski i državni praznici - 10 puta)	3.000,00
2	Postavljanje i skidanje dekoracije za novogodišnje praznike	2.000,00
VII	UKUPNO:	5.000,00 KM

VIII ODRŽAVANJE JAVNE RASVJETE		
1	Redovni pregledi stanja objekata javne rasvjete, rekonstrukcija, adaptacija i zamjena dotrajalih i istrošenih dijelova, održavanje objekata javne rasvjete na području grada Goražda u ispravnom i funkcionalnom stanju. (Troškovi angažovanja radne snage, potrebnog alata i opreme)	12.026,00
VIII	UKUPNO:	12.026,00 KM

IX KAFILERIJA		
1	Redovno sakupljanje, odvoz i zakopavanje uginulih i pregaženih životinja	600,00
IX	UKUPNO:	600,00 KM

X ODRŽAVANJE ČISTOĆE U VRIJEME ODRŽAVANJA "FESTIVALA PRIJATELJSTVA"		
1	Pranje gradskih ulica - u toku održavanja festivala prijateljstva: (Most Alije Izetbegovića, Trg branilaca Goražda, Ul. Kulina bana (do prodavnice "Klas"), Ul. Zaima Imamovića i Ul. Zdravstvenih radnika (do ulaza u katonalnu bolnicu, sa krakom prema Ul. Ibra Čelika) (20.000 m ² x 3 pranja x 0,014 KM/m ²)	840,00
2	Svakodnevno čišćenje ulica - ručno (kolovoza, trotoara i zelenih površina) sakupljanje otpadaka, utovar i odvoz - u toku održavanja festivala (Most Alije Izetbegovića, Most žrtava genocida u Srebrenici, Trg branilaca Goražda, Ul. Kulina bana (do prodavnice "Klas"), Ul. Zaima Imamovića i Ul. Zdravstvenih radnika (do ulaza u katonalnu bolnicu, sa krakom prema Ul. Ibra Čelika, Ul. Ibra Čelika, Omladinska ulica) (26.500m ² x 7 dana x 0,004 KM/m ²)	742,00
3	Čišćenje i prikupljanje otpadaka sa ostalih prostora na kojima se odvijaju aktivnosti vezane za festival	350,00
4	Dekoracija grada (Postavljanje i skidanje transparentata, zastava i drugih dekoracionih elemenata)	300,00
X	UKUPNO:	2.232,00 KM

XI NABAVKA U SVRHU POBOLJŠANJA KOMUNALNIH USLUGA		
	Opis	Vrijednost
1	Nabavka elektromaterijala za održavanje rasvjete	11.092,52
2	Nabavka sadnica ruža, ukrasnog grmlja i drveća, sadnica sezonskog cvijeća i dr.	5.000,00
XI	UKUPNO:	16.092,52 KM

XII ODRŽAVANJE KOMUNALNIH OBJEKATA		
	Opis	Vrijednost
1	<u>Održavanje obaloutvrda - košenje - struganje, prikupljanje i uklanjanje rastinja:</u> Obaloutvrda na obje strane rijeke Drine od mosta u Baćcima do kraja novoizgrađene pozide.	4.000,00
2	Čišćenje korita Podhranjenskog potoka sa prikupljanjem otpada, utovarom i odvozom nizvodno od mosta kod apoteke - otkriveni dio jednom mjesečno, a uzvodno u dogovoru sa nadležnom službom.	1.000,00
3	Održavanje, popravak i zamjena mobilijara kao što su klackalice, ljuljaške, njihalice i sl. dječijih igraonica na lokacijama: Omladinska ulica, igraonica u dvorištu zgrada Titanika i Potkovice, igraonica u Višegradskoj i Salih bega Kuljuha, igraonica u naselju Vitkovići.	4.000,00
4	<u>Održavanje obaloutvrda - košenje - struganje, prikupljanje i uklanjanje rastinja:</u> Novoizgrađene obaloutvrde na desnoj i lijevoj obali rijeke Drine.	4.000,00
XII	UKUPNO:	13.000,00 KM

XIII ODRŽAVANJE PARKOVA I SPOMEN OBILJEŽJA		
	Opis	Vrijednost
1	Održavanje čistoće i ispravnosti opreme u Parku Gun-Gor : - sakupljanje otpadaka, pražnjenje kanti za smeće i slično - svakodnevno; - sadnja, zalijevanje, okopavanje i uklanjanje nakon vegetacije sezonskog cvijeća; - održavanje u ispravnom stanju rasvjetnih tijela, klupa i druge opreme.	1.200,00
2	Održavanje čistoće i opreme u spomen parku ispred Centra za kulturu : - sakupljanje otpadaka, pražnjenje kanti za smeće i slično - svakodnevno; - sadnja, zalijevanje, okopavanje i uklanjanje nakon vegetacije sezonskog cvijeća; - održavanje u ispravnom stanju klupa, rasvjete i druge opreme; - pranje kompletne površine parka po potrebi, uz saglasnost nadležne službe.	600,00
3	Održavanje čistoće i opreme na spomen obilježju braniocima Goražda : - sakupljanje otpadaka, pražnjenje kanti za smeće i slično - svakodnevno; - sadnja, zalijevanje, okopavanje i uklanjanje nakon vegetacije sezonskog cvijeća; - održavanje u ispravnom stanju klupa i druge opreme; - pranje kompletne površine spomen obilježja, po potrebi uz saglasnost nadležne službe.	600,00
4	Održavanje čistoće i opreme na spomen obilježju "Drinskim mučenicama"	300,00
XIII	UKUPNO:	2.700,00 KM

XIV NEPREDVIĐENI RADOVI		
1	Razni drugi nepredviđeni radovi kao što su: - orezivanje i oblikovanje krošnji stabala na području Grada; - vanredno košenje i prikupljanje pokošene trave sa odvozom; - prikupljanje, utovar i odvoz različitog materijala na deponiju; - vanredno okopavanje, zalijevanje i đubrenje sadnica; - radovi po nalogima Službe za inspekcijske poslove; - ostali nepredviđeni radovi.	30.000,00 KM
XIV	UKUPNO:	30.000,00 KM

REKAPITULACIJA

I	ODRŽAVANJE ZELENIH POVRŠINA U GRADU GORAŽDU I NASELJU VITKOVIĆI	98.832,27 KM
II	ODRŽAVANJE GROBALJA	1.695,60 KM
III	ODRŽAVANJE ČISTOĆE GRADSKIH ULICA I PRANJE	48.191,47 KM
IV	ODRŽAVANJE SLIVNIKA, OTVORENIH, ZATVORENIH KANALA I PROPUSTA U GRADU GORAŽDU I NASELJU VITKOVIĆI	6.248,00 KM
V	ZIMSKA SLUŽBA ODRŽAVANJA	16.342,40 KM
VI	ODRŽAVANJE DIJELOVA PLAŽA RIJEKE DRINE	3.450,00 KM
VII	DEKORACIJA GRADA	5.000,00 KM
VIII	ODRŽAVANJE JAVNE RASVJETE	12.026,00 KM
IX	KAFILERIJA	600,00 KM
X	ODRŽAVANJE ČISTOĆE ZA "FESTIVAL PRIJATELJSTVA"	2.232,00 KM
XI	NABAVKA U SVRHU POBOLJŠANJA KOMUNALNIH USLUGA	16.092,52 KM
XII	ODRŽAVANJE KOMUNALNIH OBJEKATA	13.000,00 KM
XIII	ODRŽAVANJE PARKOVA I SPOMEN OBILJEŽJA	2.700,00 KM
XIV	NEPREDVIĐENI RADOVI	30.000,00 KM
	UKUPNO:	256.410,26 KM
	PDV (17 %):	43.589,74 KM
	UKUPNO sa PDV-om:	300.000,00 KM

Broj:01-02-1-1448

28. 3. 2024. godine

G o r a ž d e

PREDSJEDAVAJUĆI
GRADSKOG VIJEĆA

Bajro Obuća, s.r.

68

Na osnovu člana 88. Statuta Grada Goražda „Službene novine Grada Goražda“ broj: 05/18) i člana 33. Odluke o izvršenju Budžeta Grada Goražda za 2024. godinu („Službene novine Grada Goražda“, broj: 3/24), Gradsko vijeće Grada Goražda, na 27. redovnoj sjednici održanoj dana 28. 3. 2024. godine, **d o n o s i:**

O D L U K U
o usvajanju Programa utroška finansijskih sredstava Budžeta Grada Goražda sa ekonomskog koda 613 991 -15 – Izdaci za mjesne zajednice za 2024. godinu, u ukupnom iznosu od 40.000,00 KM

Član 1.

Ovom Odlukom usvaja se Programa utroška finansijskih sredstava Budžeta Grada Goražda sa ekonomskog koda 613 991-15 – Izdaci za mjesne zajednice za 2024. godinu, u ukupnom iznosu od 40.000,00 KM.

Član 2.

Sredstva iz člana 1. ove Odluke isplatit će se na teret Budžeta Grada Goražda, ekonomski kod 613 991-15 – Izdaci za mjesne zajednice u 2024. godini u iznosu od 40.000,00 KM.

Član 3.

Dodjelu novčanih sredstava odobrava gradonačelnik Grada Goražda na prijedlog Službe za civilnu zaštitu i mjesne zajednice.

Član 4.

Za provedbu ove Odluke zadužuje se gradonačelnik Grada Goražda, Služba za civilnu zaštitu mjesne zajednice i Služba za privredu i finansije, Grada Goražda.

Član 5.

O utrošku finansijskih sredstava iz člana 1. ove Odluke gradonačelnik Grada podnosi izvještaj Gradskom vijeću.

Član 6.

Program iz člana 1. ove Odluke je sastavni dio ove Odluke.

Član 7.

Ova Odluka stupa na snagu 8. (osmog) dana od dana objavljivanja u “Službenim novinama Grada Goražda”.

Broj: 01-02-1-1445
28. 3. 2024. godine
G o r a ž d e

PREDSJEDAVAJUĆI
GRADSKOG VIJEĆA
Bajro Obuća, s.r.

.....

68a)

PROGRAM						
UTROŠKA FINANSIJSKIH SREDSTAVA BUDŽETA GRADA GORAŽDA SA EKONOMSKOG KODA 613 991-15 – IZDACI ZA MJESNE ZAJEDNICE ZA 2024. GODINU, U UKUPNOM IZNOSU OD 40.000,00 KM						
A	PODACI O PROGRAMU					
a)	Period realizacije programa: I – XII mjesec					
b)	Ukupna vrijednost Programa: 40.000,00 KM					
B	IZVOR SREDSTAVA: Budžet Grada Goražda za 2024. godinu, Ekonomski kod: 613 991-15 Izdaci za mjesne zajednice					
C	KORISNICI SREDSTAVA: Mjesne zajednice sa područja Grada Goražda					
D	OPĆE ODREDBE: Ovim Programom utvrđuje se način raspodjele novčanih sredstava, način ostvarivanja novčanih sredstava i nadzor nad utroškom novčanih sredstava.					
E	CILJ PROGRAMA: Da se utrošak novčanih sredstava provodi planski i transparentno (sredstva planirana Budžetom Grada Goražda za 2024. godinu za potrebe mjesnih zajednica), a radi ostvarivanja i realizacije planiranih zadataka, koji utiču na svakodnevni život i rad građana u mjesnim zajednicama.					
F	AKTIVNOSTI PROGRAMA: Aktivnosti koje su obuhvaćene ovim Programom su: 1. Projekti utvrđeni Godišnjim planovima utroška finansijskih sredstava za 2024. godinu od strane Savjeta mjesnih zajednica: nabavke roba (građevinskog materijala, kancelarijskog namještaja, kancelarijskog i higijenskog materijala); nabavka usluga (izvođenje radova manjeg obima); održavanje spomen obilježja; organizovanje značajnih datuma za mjesne zajednice; nabavka sanitarija (wc šolja, vodokotlića, česme za vodu); Nepredviđeni izdaci za mjesne zajednice.					
G	PROGRAM RASPODJELE SREDSTAVA					
RB	NAZIV PROJEKTA	JEDINIČNA MJERE	JEDINIČNA CIJENA (KM)	KOLIČINA	UKUPNO	VRIJEME REALIZACIJE
G/I	PROJEKTI UTVRĐENI GODIŠNJIIM PLANOVIMA UTROŠKA FINANSIJSKIH SREDSTAVA ZA 2024. GODINU OD STRANE SAVJETA MJESNIH ZAJEDNICA				40.000,00	I – XII mjesec

1.	GORAŽDE I	1.500,00	
1/1	Nabavka goriva za košenje trave „Iransko šetaliste i Rasima Živojevića“	500,00	VI-VII-mjesec
1/2	Nabavka zvučnog sistema za prostorije mjesne zajednice	1.000,00	V-mjesec
2.	GORAŽDE II	1.500,00	
2/1	Troškovi obilježavanje dana mjesne zajednice	500,00	V-mjesec
2/2	Nabavka goriva i maziva za motornu pilu raskrivanje oko putnih komunikacija	200,00	VI-mjesec
2/3	Nabavka parkovskih klupa i stolova	800,00	VI-mjesec
3.	GORAŽDE III	1.500,00	
3/1	Nabavka sanitarnog materijala	150,00	IV-mjesec
3/2	Troškovi obilježavanja dana mjesne zajednice	500,00	IX-mjesec
3/3	Nabavka sijalica za javnu rasvjetu	850,00	IV-mjesec
4.	GORAŽDE IV	1.500,00	
4/1	Troškovi obilježavanje dana mjesne zajednice	500,00	VI-mjesec
4/2	Nabavka betona za betoniranje oko bivše Kuglane	500,00	V-mjesec
4/3	Nabavka tampona za sanaciju djela puta u Ulici 22. maj	500,00	V-mjesec
5.	VITKOVIĆI	1.500,00	
5/1	Troškovi obilježavanje dana mjesne zajednice	500,00	IX-mjesec
5/2	Nabavka kanti za otpad	300,00	VI-mjesec
5/3	Nabavka klupa za park	500,00	VI-mjesec
5/4	Zamjena pregorjelih sijalica za uličnu rasvjetu	200,00	VI-mjesec
6.	ZUPČIĆI	1.500,00	
6/1	Troškovi obilježavanja dana mjesne zajednice	500,00	V-mjesec
6/2	Nabavka goriva i maziva za košenje trave oko mjesne zajednice i izletišta Zelena	350,00	V-mjesec
6/3	Nabavka kante za smeća	70,00	V-mjesec
6/4	Nabavka sanitarnog materijala za mjesnu zajednicu (sprej za čišćenje stakla, krpe za čišćenje, sredstvo za čišćenje wc-školjke, metla, kanta, zoger)	150,00	V-mjesec
6/5	Nabavku kancelarijskog materijala	150,00	VII-mjesec
6/6	Nabavka pet reflektora za zamjenu pregorjelih	180,00	VII-mjesec
6/7	Nabavka klupe kod autobusnog stajališta	100,00	VI-mjesec
7.	HUBJERI	1.500,00	
7/1.	Troškovi obilježavanja dana mjesne zajednice	500,00	V-mjesec
7/2.	Nabavka benzina i ulja dvotakto za košenje trave oko objekta mjesne zajednice	200,00	VI-mjesec

7/3	Sanacija stepeništa od ceste do objekta mjesne zajednice					800,00	VII-mjesec
8.	MRAVINJAC					1.500,00	
8/1	Troškovi obilježavanja dana mjesne zajednice					500,00	VI-mjesec
8/2	Košenje i uređenje parka pored rijeke Drine od „Smetijišta napravimo park“					300,00	VI-mjesec
8/3	Prevoz i ugradnja klupa					100,00	IV-mjesec
8/4	Nabavka pet klupa na autobusko stajalište					600,00	VI-mjesec
9.	BOGUŠIĆI					1.500,00	
9/1	Troškovi obilježavanja dana mjesne zajednice					500,00	V-mjesec
9/2	Nabavka goriva i maziva za održavanje zelenih površina na prostoru mjesne zajednice					430,00	VII-mjese
9/3	Pomoć u građevinskom materijalu za izgradnju AB podzide u Gočelima					570,00	VI-mjesec
a)	- Šljunak	m3	4,00	50,00		200,00	
b)	- Cemenat	kg	0.344	875,00		301,00	
c)	- Armaturna mreža (Ø 6x6)	kom	69,00	1		69,00	
10.	BERIĆ					1.500,00	
10/1	Troškovi obilježavanja dana mjesne zajednice					500,00	VIII-mjesec
10/2	Sanacija puta Beriĉ-Žišća					500,00	VI-mjesec
10/3	Ĉišćenje rigola i zatezanje puta Luka-Vlajĉići					500,00	VI-mjesec
11.	OSJEĀANI					1.500,00	
11/1	Troškovi obilježavanja dana mjesne zajednice					500,00	IX-mjesec
11/2	Nabavka nafte za zimsko Ĉišćenje snijega sa nekategorisanih putnih pravaca					500,00	XI-XII-mjesec
11/3	Druge potrebe, koje se iskažu kao prioritet od savjeta					500,00	V-XII-mjesec
12.	SADBA					1.500,00	
12/1	Nabavka opreme za rasvjetu Kuĉino-Gunjeviĉi					300,00	V-VI-mjesec
12/2	Troškovi obilježavanja dana mjesne zajednice					300,00	IX-mjesec
12/3	Asfaltiranje udarnih rupa Sadba-Kolovarice					300,00	IX-mjesec
12/4	Nabavka tampona za selo Źigove					300,00	IX-mjesec
12/5	Nabavka tampona za selo Kirtjanoviĉe					300,00	IX-mjesec
13.	VRANIĀI					1.500,00	
13/1	Nabavka namještaja: 2 stola i 10 stolica					1.190,00	V-mjesec
13/2	Sanacija ograde na stepeništu i tarasi Doma u Vraniĉima gdje je smještena i mjesna zajednica					310,00	VI-mjesec
14.	POSESTRA					1.500,00	

14/1	Troškovi obilježavanja dana mjesne zajednice	500,00	V-mjesec
14/2	Krećenje i uređenje prostorija mjesne zajednice: zidan plus, glet masa, valjak, četka za krećenje	184,00	V-mjesec
4/3	Nabavka broskog poda (daske) za uređenje i popravke dotrajale podloge u kancelariji MZ	110,00	VI-mjesec
4/4	Nabavka ivičnjaka debljine 80 mm za ogradu zelenih površina u dužini 20 metara	220,00	VI-mjesec
4/5	Nabavku cementa vreća 11/25 kg	96,00	VI-mjesec
4/6	Nabavka frakcije 1m ³	70,00	VI-mjesec
4/7	Farba za metal, razrjeđivač, četke za restauraciju spomen obilježja 16. muslimanskoj brigadi	130,00	VI-mjesec
4/8	Nabavka jarbola i državne zastave kod spomenika 16. muslimanske brigade	190,00	VII-mjesec
15.	OSANICA	1.500,00	
15/1	Troškovi obilježavanja dana mjesne zajednice	500,00	V-mjesec
15/2	Nabavka materijala za krećenje prostora mjesne zajednice i farbanje stolarije	288,65	VI- mjesec
15/3	Nabavka sanitarnog materijala za čišćenje (metla, zoger, krpe, sprej za čišćenje stakla, sredstvo za čišćenje wc- školjke)	100,00	IV-mjesec
15/4	Zatrpavanje zemljom divlje deponije u selu Džakovići	300,00	V-mjesec
15/5	Nabavka benzina i dvotaktoil ulja za košenje trave	200,00	V-X-mjesec
15/6	Nabavka ruža i zemlje za cvijeće oko stepenica od lokalnog puta do objekta mjesne zajednice	111,35	IV-mjesec
16.	REŠETNICA	1.500,00	
16/1	Troškovi obilježavanja dana mjesne zajednice	500,00	VII-mjesec
16/2	Raskošivanje šiblja i rastinja Dedova voda-Rešetnica	240,00	VII-mjesec
16/3	Nabavka sanitarnog materijala i materijala za krećenje mjesne zajednice	260,00	V-mjesec
16/4	Nabavka betonskih cijevi Ø 300 u dužini od 10 metara i ugradnju sa skipom	500,00	VI-mjesec
17.	ILOVAČA	1.500,00	
17/1	Nabavka goriva za košenje trave u MZ Ilovača	200,00	VII-mjesec
17/2	Troškovi obilježavanja dana mjesne zajednice	500,00	VII-mjesec
17/3	Sanacija ograde za igralište u naselju Ilovača: pvc mreže, španer za zatezanje žice	300,00	VIII-mjesec
17/4	Nabavka sanitarnog i elektro materijala	500,00	VI-mjesec
18.	FAOČIĆI	1.500,00	
18/1	Troškovi obilježavanja dana mjesne zajednice	500,00	VI-mjesec
18/2	Nabavka dizel goriva za potrebe zimskog održavanja nekategorisanih puteva	300,00	XI-mjesec
18/3	Uređenje korita rijeke Osanica	300,00	VII-mjesec
18/4	Zamjena pregorjelih sijalica na postojećju mrežu javne rasvjete u selu Faočići	100,00	VI-VII-mjesec
18/5	Organizovanje akcije na uređenju mezarja i zelenih površina na području MZ Faočići	300,00	VII-mjesec

19.	KRABORIŠ	1.500,00	
19/1	Troškovi obilježavanja dana mjesne zajednice	500,00	VII-mjeseč
19/2	Zimsko održavanje puteva u MZ Kraboriš čišćenje snijega	500,00	XI-XII-mjeseč
19/3	Nabavka kompiuterske opreme-štampač	350,00	VII-mjeseč
19/4	Nabavka goriva za raskršivanje puteva u MZ Kraboriš	150,00	VII-mjeseč
20.	ORAHOVICE	1.500,00	
20/1	Troškovi obilježavanja dana mjesne zajednice	500,00	V I- mjeseč
20/2	Uređenje prostorije mjesne zajednice	200,00	V - mjeseč
20/3	Održavanje puteva na prostorima MZ Orahovice (nabavka dizel goriva) za čišćenje snijega	700,00	V-XII-mjeseč
20/4	Nabavka sokova za učenje tehvida šehidima MZ Orahovice	100,00	VII mjeseč
G/II	NEPREDVIDENI IZDACI ZA MJESNE ZAJEDNICE	10.000,00	I – XII mjeseč
1.	<p>Uslovi i kriteriji za dodjelu sredstava planiranih u tački G/II u ukupnom iznosu od 10.000,00 KM ovog Programa Realizuje se po pojedinačnim zahtjevima Savjeta mjesnih zajednica, na koje, na osnovu pozitivnog prijedloga Službe, saglasnost daje gradonačelnik Grada</p>		
a)	<p>Opći kriteriji za dodjelu sredstava planiranih u tački G/II u ukupnom iznosu od 10.000,00 KM ovog Programa: da mjesna zajednica ima sjedište na teritoriji Grada Goražda, da se zahtjevom doprinosi poboljšanje uslova življenja, unapređenju i razvoju mjesne zajednice, da se zahtjevom unapređuje sportski, kulturni i tradicionalni oblici saradnje u cilju poboljšanja uslova življenja, da se zahtjevom rješavaju hitne aktivnosti koje je neophodno provesti na području mjesne zajednice, a za koje na drugi način nije obezbijeđeno finansiranje.</p>		
b)	<p>Posebni kriteriji za dodjelu sredstava planiranih u tački G/II u ukupnom iznosu od 10.000,00 KM ovog Programa: - ostvaruje se podnošenjem obrazloženog zahtjeva Službi za civilnu zaštitu i mjesne zajednice od strane Savjeta mjesnih zajednica</p>		
c)	<p>Dodjela sredstava planiranih u tački G/II u ukupnom iznosu od 10.000,00 KM ovog Programa: - dodjelu sredstava vrši gradonačelnik Grada na prijedlog Službe za civilnu zaštitu i mjesne zajednice.</p>		
C	NADZOR		
a)	<p>Nadzor nad sprovođenjem ovog Programa vrši gradonačelnik Grada putem Službe za civilnu zaštitu i mjesne zajednice i Zborovi građana mjesnih zajednica preko Savjeta mjesnih zajednica.</p>		
REKAPITULACIJA			
A	PROJEKTI UTVRĐENI GODIŠNIM PLANOVIMA UTROŠKA FINANSIJSKIH SREDSTAVA ZA 2024. GODINU OD STRANE SAVJETA MJESNIH ZAJEDNICA	30.000,00	I – XII mjeseč
B	NEPREDVIDENI IZDACI ZA MJESNE ZAJEDNICE	10.000,00	I – XII mjeseč
UKUPNO:		40.000,00	

Broj: 01-02-1-1445
Goražde, 28. 03. 2024. godine

PRESJEDAVAJUĆI VIJEĆA
Bajro Obuća

69

Na osnovu člana 4. Odluke o komunalnom redu („Službene novine Grada Goražda“ br. 4/13), člana 17. i 88. Statuta Grada Goražda („Službene novine Grada Goražda“, broj: 5/18) i člana 33. Odluke o izvršenju budžeta Grada Goražda za 2023. godinu, („Službene novine Grada Goražda broj: 4/23) Gradsko vijeće Grada Goražda, na 27. redovnoj sjednici održanoj dana 28. 3. 2024. godine, **d o n o s i**:

O D L U K U
o usvajanju Programa uređenja grada i prigradskih naselja za 2024. godinu

Član 1.

Ovom Odlukom usvaja se Program uređenja grada i prigradskih naselja za 2024. godinu, čije će se finansiranje obezbijediti sa koda 613727-1 – (Uređenje grada i prigradskih naselja) na području Grada Goražda za 2024. godinu u iznosu od 300.000,00 KM.

Član 2.

Za provođenje ovog Programa zadužuje se gradonačelnik Grada Goražda, koji će realizovati putem nadležne službe.

Član 3.

Sastavni dio ove Odluke je Program uređenja grada i prigradskih naselja za 2024. godinu.

Član 4.

Gradonačelnik Grada obavezan je da kvartalno izvještava Gradsko vijeće o realizaciji ovog Programa.

Član 5.

Ova Odluka stupa na snagu osmog dana od dana objavljivanja u „Službenim novinama Grada Goražda“.

Broj: 01-02-1-1447
28. 3. 2024. godine
G o r a ž d e

PREDSJEDAVAJUĆI
GRADSKOG VIJEĆA
Bajro Obuća, s.r.

.....

16. 4. 2024.

Broj 6 – strana 193

69a)

BOSNA I HERCEGOVINA
FEDERACIJA BOSNE I HERCEGOVINE
Bosansko-podrinjski kanton Gorazde
GRAD GORAŽDE
Gradsko vijeće

P R O G R A M
UREĐENJA GRADA GORAŽDE I PRIGRADSKIH NASELJA
ZA 2024. GODINU

Iznos: 300.000,00 KM

2024. godina

PROGRAM UREĐENJA GRADA GORAŽDA I NASELJA VITKOVIĆI ZA 2024.g.

PROGRAM UREĐENJE GRADA GORAŽDE I NASELJA VITKOVIĆI
ZA 2024 GODINU

MZ GORAŽDE I					
A	IZGRADNJA PJEŠAČKE STAZE OD VATROGASNOG DOMA DO SAOBRAĆAJNICE ZA NASELJE GRABOVIK				
Redni broj	Opis pozicije rada	Jedinica mjere	Količina	Jed. cijena bez PDV-a	Iznos (KM) bez PDV-a
I	PRIPREMNI RADOVI				
1	Razbijanje dijela potpornog betonskog zida sa utovarem i transportom materijala na deponiju. Obračun po m ³ . Dokaz: 2.00 m x 1.50 m x 0.30 m	m ³	1,20	200,00	240,00
II	ZEMLJANI RADOVI				
1	Mašinski iskop zemljanog materijala: Obuhvata iskop u materijalu II do IV kategorije uključujući utovar i transport iz iskopa na deponiju, . Obračun po m ³ . staza 1.70 m x 59.00 m x 0.25 m + novi zid 4.00 m x 0.60 m x 1.80 m	m ³	29,40	50,00	1.469,75
III	NEVEZANI NOSIVI SLOJEVI				
1	POVRŠINA ZA MOBILIJAR I OPREMU IGRALISTA Izrada nevezanog nosivog sloja od ravnomjerne granulacije drobljenca debljine sa profilisanjem i nabijanjem do potrebne zbijenosti. Obračun po m ² . staza 1.70 m x 59.00 m x 0.20 m + novi zid 4.00 m x 0.60 m x 0.10 m	m ²	20,30	57,00	1.157,10
IV	BETONSKI RADOVI				
1	Nabavka, transport i ugradnja betonske mase MB 30 u pripremljenu oplatu. MONOLITNA STAZA I BETONSKI SOKL ZA OGRADU staza 1.70 m x 59.00 m x 0.10 m + sokl 30.00 m x 0.20 m x 0.20 m	m ³	11,23	380,00	4.267,40
1	POTPORNI ZID 4.00 m x 0.20 m x 1.60 m + 0.30 m x 0.60 m x 4.00 m Obračun po m ³ .	m ³	2,00	380,00	760,00
1	STEPENICI NA TLU 1.70 m x 0.35 m x 0.17 m x 6 kom Obračun po m ³ .	m ³	0,61	380,00	230,62
V	ARMIRAČKI RADOVI				
1	Nabavka, sječenje i savijanje armature . MONOLITNA STAZA I BETONSKI SOKL ZA OGRADU Q283(6X6-100X100) mreža -57,9 kg/kom Obračun po kg.	kg.	636,90	3,30	2.101,77
1	POTPORNI ZID Armaturne šipke Obračun po kg.	kg.	220,00	3,30	726,00
VI	OGRADA				
1	Nabavka i izrada ograde: Obuhvata sve nabavke rad i materijal. Panelna plastificirana ograda visine 1,00 m x 30,00 m, = 30 ,00 m ² . Debljina šipki min. 4 mm. Željezne cijevi min 4x4 na razmaku od 1,50 do 2 metra fiksirane sa anker šarafima ili zavarene na metalne ploče u soklu, sa tvorničkim PVC čepovima na vrhu cijevi Obračun po m ² finalno izrađene i postavljene ograde.	m ²	36,00	70,00	2.520,00
UKUPNO IZGRADNJA PJEŠAČKE STAZE:					13.472,64

PROGRAM UREĐENJA GRADA GORAŽDA I NASELJA VITKOVIĆI ZA 2024.g.

B	IZGRADNJA RASVJETE NA STAZI OD VATROGASNOG DOMA DO IZLETIŠTA GUBAVICA				
Redni broj	Opis pozicije rada	Jedinica mjere	Količina	Jed.cijena bez PDV-a	Iznos (KM) bez PDV-a
I	ZEMLJANI RADOVI				
1	Ručni iskop zemljanog materijala. Obuhvata iskop u materijalu I do III kategorijesa odbacivanjem matereijala sa strane. Obračun po m ³ .				
1.2.	ISKOPI ZA IZGRADNJU TRASE I STOPA RASVJETE				
	rov za kabal 0.20 m x 0.50 m x 220.00 m	m ²	25,00	65,00	1.625,00
	temelji za stubove 0.40 m x 0.40 m x0.50 m x 5 kom	m ²	0,40	75,00	30,00
II	BETONSKI RADOVI				
1	Nabavka, transport i ugradnja betonske mase MB 30 u pripremljenu oplatu uključujući i minimalno armiranje sa O mrežama. TEMELJNE STOPE ZA STUBOVE RASVJETE Dimenzije: 0.40 m x 0.40 m x 0.50 m x 5 kom Sve komplet sa nabavkom i gradnjom odgovarajućih anker vijaka i cijevi Ø63 za uvod kablova u stub prema podacima proizvođača stuba i uslovima iz tehničkog opisa. Obračun po komadu stope.	kom	5,00	350,00	1.750,00
III	ELEKTRO - RADOVI				
	RASVJETA - STUBOVI SA SVJETILJNICIMA (5KOM)				
1	Nabavka i montaža na već pripremljen temelj metalnog vruće cinkanog stožastog stuba visine 4 m, komplet sa i fiksiranjem na temelje te izradom i postavljanjem uzemljenja Fe/Zn trakom. Obaveza Izvođača radova je pribavljanje radioničkih nacрта, statičkog proračuna i atesta za stubove. Temelji su posebno obračunati u betonskim radovima. Obračun po komadu.	kom	5,00	800,00	4.000,00
2	Nabavka i montaža priključno-razvodne kutije za rasvjetu sa montažom u stub sa jednim odvodom i ugrađenim osiguračem 6A, te prenaponskom zaštitom. Obračun po komadu.	kom	5,00	84,00	420,00
3	Nabavka i polaganje u već pripremljen rov, četverožilnog energetskog kabla presjeka 6 mm ² . Komplet sa obradom krajeva i priključenjem i postavljanjem upozoravajuće trake i GAL štitnika. Obračun po m ¹ .	m ¹	250,00	15,00	3.750,00
4	Nabavka i montaža kabla PP00 2x1,5 mm ² od odcjepne stezaljke do svjetiljke dužine kabla 3,5 m. Obračun po m ¹ .	m ¹	17,50	4,50	78,75
5	Nabavka, montaža i priključenje LED svjetiljke , za vanjsku rasvjetu s IP 66 zaštitom i izvorom svjetlosti ukupne maksimalne snage 40-50 W, 2700-3000 K, sa odgovarajućim promjerom nosača prema odabranom stubu rasvjete. Garancija na svjetiljke 30.000 sati (3 godine). Obračun po komadu.	kom	5,00	650,00	3.250,00
UKUPNO RASVJETA ZA STAZU PREMA GUBAVICI :					14.903,75

PROGRAM UREĐENJA GRADA GORAŽDA I NASELJA VITKOVIĆI ZA 2024.g.

C					
IZGRADNJA ŠAHTA SA TALOŽNIKOM ZA PRIJEM POVRŠINSKIH VODA U ULICI DOKTORA KARAMEHA PORED KUĆE ADŽEM SALEMA					
Redni broj	Opis pozicije rada	Jedinica mjere	Količina	Jed.cijena bez PDV-a	Iznos (KM) bez PDV-a
1	Mašinsko i ručno razbijanje postojećeg betonskog kanala pored kuće Adžem Salema, utovar viška materijala i transport na deponiju. Obračun paušalno	pauš.	1,00	400,00	400,00
2	Mašinski iskop jame za izgradnju taložnika u zemlji III kategorije, sa finim dokopavanjem na potrebne dimenzije : 200 x 250 x 300cm (50%), uključujući utovar viška materijala i transport na deponiju. Obračun po m ³	m ³	7,50	55,00	412,50
3	Nasipanje i nabijanje kamenog agregata ispod dna taložnika u sloju 10cm, šalovanje, armiranje i betoniranje dna i zidova taložnika betonom MB 30, debljina stijenke d=15cm sa vibriranjem i njegovanjem betona.Na ulazu u cijev se postavlja rešetka od armature mreže veličine otvora max. 5 x 5 cm. Napomena: taložnik je otvorenog tipa i nema gornje ploče. Dimenzije taložnika : - dno 1.50 x 2.00 x 0.15 m - zidovi 2.00 x 2.00 x 0.15+2.00 x 3.00 x 0.15+(1.30 x 1.5 x 0.15)x 2 Obračun po m ³	m ³	2,54	690,00	1.749,15
4	Nabavka i postavljanje cijevi Ø400 na izlazu iz okna i popravak spoja sa postojećom cijevi.U cijenu uključiti i završnu obradu površine platoa betonom u debljini sloja 20 cm Dimenzije ploče (2.00x1.00x0.20). Obračun po m ² .	m ²	2,00	130,00	260,00
5	Obrada spoja oko postojeće cijevi za odvodnju, dersovanje i fino malterisanje svih spojeva cementnim malterom M =1:1. Obračun paušalno	pauš.	1,00	180,00	180,00
6	Dovoz finog kamenog agregata, nasipanje i nabijanje oko betoniranog taložnika nakon denotaže oplate sa planiranjem okolnog terena. Obračun po m ³	m ³	1,50	57,00	85,50
UKUPNO IZGRADNJA TALOŽNIKA :					3.087,15
UKUPNO MZ GORAŽDE I :					31.463,54
MZ GORAŽDE II					
I					
SANACIJA OGRADE NA STAZI PORED GUN-GOR PARKA					
1	Fiksiranje postojeće ograde: Obuhvata demontažu, čišćenje, izradu novih anker ploča dimenzija minimalno 10 x 15 cm L forme, bojenje u dva sloja i ponovno fiksiranje na licu mjesta.Dužina postojeće ograde iznosi 6,00 m a fiksira se na tri stuba. Obračun paušalno.	pauš.	1,00	350,00	350,00
UKUPNO OGRADA GUN-GOR:					350,00
II					
SANACIJA OŠTEĆENOG FASADNOG ZIDA KUĆE UZ "GUN-GOR" PARK					
PRIPREMNI RADOVI					
1	Obijanje dotrajalog maltera sa fasadnih zidova, sa odvozom otpadnog materijala na deponiju . Obračun po m ² .	m ²	10,00	10,00	100,00
2	Demontaža postojećih vertikalnih oluka uključujući privremeno skladištenje do ponovne montaže. Obračun po m .	m	5,00	5,00	25,00

PROGRAM UREĐENJA GRADA GORAŽDA I NASELJA VITKOVIČI ZA 2024.g.

Redni broj	Opis pozicije rada	Jedinica mjere	Količina	Jed.cijena bez PDV-a	Iznos (KM) bez PDV-a
LIMARSKI RADOVI					
1	Nabavka i izrada vanjskih prozorskih klupica r.š.25-30 cm od obojenog lima po izboru investitora. dmin=0.6 mm				
	dužine 55 cm	kom	1,00	40,00	40,00
	dužine 57 cm	kom	1,00	40,00	40,00
	dužine 57 cm	kom	1,00	40,00	40,00
2	Nabavka i izrada vanjske okapnice iznad termo fasade r.š.15-20 cm od obojenog lima po izboru investitora. Uključuje i izradu spoja na limu na uglu objekta. (10.20 m +0.90m) dmin=0.6 mm				
	Obračun po m .	m	11,10	15,00	166,50
3	Montaža privremeno skladištenih vertikalnih oluka uključujući nabavku i montažu novih nosača i obuimica.				
	Obračun po m .	m	5,00	5,00	25,00
FASADERSKI RADOVI					
1	Grubo i fino malterisanje zidova fasade u PCM 1:3:9 sa prethodnim špricanjem cem. mlijekom.				
	Obračun po m ² površine.	m ²	10,00	22,00	220,00
2	Obrada špaleta širine 15 - 20cm na fasadnim otvorima se izvodi navlačenjem sloja ljepila i postavljanjem špaletnih uglova, nanošenjem završnog sloja zaribana silikatna žbuka 2 mm;				
	-nanošenje vodootpome bijele fasadne boje 2 x Špalete se obrađuju u tankom sloju bez stiropora Obračun po m .	m	6,46	20,00	129,20
3	Nabavka materijala i izrada termoizolacione fasade kako slijedi: - premazivanje površina fasade akrilnom emulzijom; -lijepljenje stiropora ljepilnom maltom; -dodatno sidrenje stiropora sa plastičnim sidrima 6 - 8 kom / m ² ; -fino brušenje i izravnane stiropornih ploča i navlačenje sloja ljepilne malte preko stiropora; -utiskivanje PVC rabić mreže u ljepilnu maltu; - navlačenje ravnajućeg sloja fasade ljepilnom maltom. - nanošenje temeljnog premaza u nijansi žbuke 24 sata prije ugradnje žbuke. -završni sloj zaribana silikatna žbuka 2 mm; -nanošenje vodootpome bijele fasadne boje 2 x U cijenu uračunata ugradnja početne letve, ugaonih i špaletnih profila. sa slojem stiropora d= 5 cm.				
		m ²	38,85	55,00	2.136,75
II	UKUPNO:				2.922,45
III SANACIJA OGRADE NA MOSTU U ULICI BEKTA GACKA U NASELJU					
ZEMLJANI RADOVI					
1	Ručni iskop zemljanog materijala. Obuhvata iskop u materijalu I do III kategorije sa odbacivanjem materijala sa strane.				
	temelji za stubove 0.30 m x 0.30 m x0.40 m x 4 kom. Obračun paušalno .	pauš.	1,00	70,00	70,00

PROGRAM UREĐENJA GRADA GORAŽDA I NASELJA VITKOVIĆI ZA 2024.g.

Redni broj	Opis pozicije rada	Jedinica mjere	Količina	Jed.cijena bez PDV-a	Iznos (KM) bez PDV-a
BETONSKI RADovi					
1	Nabavka, transport i ugradnja betonske mase MB 30 u pripremljenu oplatu uključujući i minimalno armiranje sa Q mrežama. Dimenzije: 0.30 m x 0.30 m x 0.40 m x 4 kom. Obračun po m ² .	m ²	0,14	700,00	100,80
PANELI I STUBOVI OGRADE					
1	Čišćenje postojeće ograde: Obuhvata skidanje korozije, prljavštine, masnoće i drugih nečistoća mašinski šljafanjem, nanošenje zaštitne antikorozivne podloge i bojenje u dva sloja. U cijenu uračunati manje popravke metalne konstrukcije i ojačanja. Ograda je napravljena od metalnih profila sa stubovima na rastojanju 1 metra sa četiri poprečne cijevi. Ukupna dužina ograde na obje strane mosta 25.00m. Obračun paušalno.	pauš.	1,00	450,00	450,00
2	Nabavka i izrada stubova ograde: Obuhvata sve nabavke rad i materijal. Stubovi od metalnih cijevi kvadratnog presjeka 40x40x4 mm fiksirani sa anker šarafima ili zavareni na metalnu ploču u soklu, sa tvorničkim PVC čepovima na vrhu cijevi. - 4 stuba visine 1 m poprečno povezani metalnim kutijastim profilima 40x40 x 4 mm u dnu i vrhu dužine (4 komada x 2,0 m) . U cijenu uračunati bojenje elemenata u dva sloja. Betonski temelji i panelna ispunja su obračunati posebno. Obračun paušalno.	pauš.	1,00	200,00	200,00
3	Nabavka i fiksiranje panela na stubove: Obuhvata sve nabavke rad i materijal. Panelna plastificirana ograda visine 1,00 m dužine (2,00+2,00+13.00+12.00)= 29 ,00 m ² . Debljina šipki min. 4 mm. Obračun po m ² finalno izrađene i postavljene ograde.	m ²	29,00	55,00	1.595,00
UKUPNO:					2.415,80
SANACIJA STAZE U ULICI BEKTA GACKA U NASELJU					
ZEMLJANI RADovi					
1	Mašinski iskop zemljanog materijala. Obuhvata iskop u materijalu I do III kategorije uključujući utovar i transport 50 % iz iskopa na deponiju, a 50% se razastire i planira na licu mjesta. PJEŠAČKA STAZA dim. 1.60 m x 33.00 m x 0.25 m Obračun po m ³ .	m ³	13,20	27,00	356,40
NEVEZANI NOSIVI SLOJEVI					
2	Izrada nevezanog nosivog sloja od ravnomjerne granulacije drobljenca debljine 35 cm sa profilisanjem i nabijanjem do potrebne zbijenosti. Dimenzije: 1.60 m x 33.00 m x 0.35 m. Obračun po m ³ .	m ³	13,20	57,00	752,40
3	Dosipanje bankine uz bočne strane u širini 1 m prosječne visine 5 do 15 cm materijalom iz iskopa uključujući ravnjanje i fino planiranje materijala te zasijavanje travom. Dimenzije: 2.00 m x 33.00 m Obračun po m ² .	m ²	66,00	6,00	396,00

PROGRAM UREĐENJA GRADA GORAŽDA I NASELJA VITKOVIĆI ZA 2024.g.

Redni broj	Opis pozicije rada	Jedinica mjere	Količina	Jed.cijena bez PDV-a	Iznos (KM) bez PDV-a	
BETONSKI RADOVI						
4	Nabavka, transport i ugradnja betonske mase MB 30 u pripremljenu oplatu uključujući amiranje sa Q 283 mrežom. Gaznu površinu poprečno zaribati protiv klizanja. PIJEŠAČKA STAZA Dimenzije: 1.50 m x 33.00 m x 0.07 m Obračun po m ² .	m ²	49,50	45,00	2.227,50	
UKUPNO:					3.732,30	
SANACIJA OGRADE NA MOSTU PREKO POTHANJENSKOG POTOKA KOD "POBJEDE"						
Redni broj	Opis pozicije rada	Jedinica mjere	Količina	Jed.cijena bez PDV-a	Iznos (KM) bez PDV-a	
ZEMLJANI RADOVI						
1	Ručni iskop zemljanog materijala. Obuhvata iskop u materijalu I do III kategorije sa odbacivanjem materijala sa strane. Dimenzije temelja za stubove 0.30 m x 0.30 m x 0.40 m x 8 kom Obračun paušalno.	pauš.	1,00	100,00	100,00	
BETONSKI RADOVI						
2	Nabavka, transport i ugradnja betonske mase MB 30 u pripremljenu jamu. STOPE ZA STUBOVE Dimenzije: 0.30 m x 0.30 m x 0.40 m x 8 kom Sve komplet sa nabavkom i ugradnjom odgovarajućih anker vijaka i cijevi Ø63 za uvod kablova u stub prema podacima proizvođača stuba i uslovima iz tehničkog opisa. Obračun po m ³ .	m ³	0,29	600,00	172,80	
PANELI I STUBOVI OGRADE						
3	Cišćenje postojeće ograde: Obuhvata skidanje korozije , prijavštine, masnoće i drugih nečistoća mašinski šljajanjem, nanošenje zaštitne antikorozivne podloge i bojenje u dva sloja. U cijenu uračunati manje popravke metalne konstrukcije i ojačanja.Ograda je napravljena od metalnih profila sa stubovima na rastojanju 1 metra sa četiri poprečne cijevi. Ukupna dužina ograde na obje strane mosta 12.00m. Obračun paušalno.	pauš.	1,00	400,00	400,00	
4	Nabavka i montaža stubova ograde: Obuhvata sve nabavke rad i materijal. Stubovi od metalnih cijevi kvadratnog presjeka 40x40x4 mm fiksirani sa anker šarafima ili zavareni na metalnu ploču u soku, sa tvorničkim PVC čepovima na vrhu cijevi. - 8 stubova visine 1 m poprečno povezani metalnim kutijastim profilima 40x40 x 4 mmu dnu i vrhu dužine (4 kom. x 2,0 m+ 4 komada x 2,50 m) . U cijenu uračunati bojenje elemenata u dva sloja.Betonski temelji i panelna ispuna su obračunati posebno. Obračun paušalno.	pauš.	1,00	600,00	600,00	
5	Nabavka i fiksiranje panela na stubove: Obuhvata sve nabavke rad i materijal. Panelna plastificirana ograda visine 1,00 m dužine (2,00+2,00+2,50+2,50+ 6.00+6.00)= 21 ,00 m ² . Debljina šipki min. 4 mm. Obračun po m ² finalno izrađene i postavljene ograde.	m ²	21,00	55,00	1.155,00	
IV					UKUPNO:	2.427,80

PROGRAM UREĐENJA GRADA GORAŽDA I NASELJA VITKOVIĆI ZA 2024.g.

SANACIJA OGRADE I STAZE NA LIJEVOJ OBALI MOSTA "ŽRTAVA GENOCIDA U SERBRENICI"					
Redni broj	Opis pozicije rada	Jedinica mjere	Količina	Jed.cijena bez PDV-a	Iznos (KM) bez PDV-a
BETONSKI RADOVI					
1	Nabavka, transport i ugradnja betonske mase MB 20 u pripremljenu bočnu oplatu. Dimenzije: 1,50 m x 0,20 m x 1,50 m. Obračun po m ³ .	m ³	0,45	450,00	202,50
OGRADA					
2	Popravak ograde: Obuhvata minimalne popravke i zavarivanje na licu mjesta. Obračun paušalno.	pauš.	1,00	150,00	150,00
UKUPNO:					352,50
SANACIJA OGRADE NA MOSTU PORED OBJEKTA ELEKTRODISTRIBUCIJE, UL. SELVERA SIJERCICA					
1	Popravak ograde: Obuhvata: - Iskop jame za izradu stope ograde sa odbacivanjem matereijala sa strane. - Nabavku, transport i ugradnju betonske mase MB 20 u pripremljen temelj 0,30 m x 0,30 m x 0,30 m, - Nabavku i fiksiranje stuba promjera Ø 48, t= 4 mm, visine 1 m - 1 kom, - Nabavku, rezanje i zavarivanje na licu mjesta uz postojeću ogradu cijevi Ø 48 dužine 2 x 2,5 m u dva nivoa. Obračun paušalno.	pauš.	1,00	200,00	200,00
2	Bojenje postojeće ograde: Obuhvata skidanje korozije, prijavštine, masnoce i drugih nečistoća mašinski šljajanjem, nanošenje zaštitne antikorozivne podloge i bojenje u dva sloja. Ograda je napravljena od metalnih profila Ø 48 sa stubovima na rastojanju 1-2 metra sa dvije poprečne cijevi. Ukupna dužina ograde na obje strane mosta 14,00 m. Obračun po m.	m	14,00	30,00	420,00
IV	UKUPNO:				620,00
BETONIRANJE TEMELJA ZA STUBOVE JAVNE RASVJETE U ULICI 1. SLAVNE VIŠEGRADSKJE BRIGADE					
1	Betoniranje temelja za stubove javne rasvjete u dvorištu zgrade "Gradina" u ulici 1. slavne višegradske brigade, obuhvata: - Raskopčavanje i demontaža postojećih 5 kom. stubova javne rasvjete (h=3,50m) i skladištenje; - Opsijecanje asfaltnog zastora i iskop jame u tlu III-IV kategorije; - Nabavka, transport i betoniranje temelja betonskom masom MB 20 uključujući ugradnju u svježu masu odgovarajućih anker vijaka za montažu; - ponovna montaža i spajanje 5 kom. stubova rasvjete sa svjetiljnicima na temelje, ispitivanje i puštanje u rad. Dimenzije temeljnih stopa: 0,50 m x 0,50 m x 0,40 m - 5 komada. Obračun paušalno.	pauš.	1,00	600,00	600,00
UKUPNO MZ GORAŽDE II:					13.420,85

PROGRAM UREĐENJA GRADA GORAŽDA I NASELJA VITKOVIĆI ZA 2024.g.

MZ VITKOVIĆI					
A	SANACIJA FONTANE U NASELJU VITKOVIĆI - II Faza (Ugradnja opreme i uređenje)				
Redni broj	Opis pozicije rada	Jedinica mjere	Količina	Jed.cijena bez PDV-a	Iznos (KM) bez PDV-a
I	PRIPREMNI RADOVI				
1	Opsijecanje asfaltno kolovozne konstrukcije, iskop rova dubine 1 m širine 40 sa utovarom odvozom materijala na deponiju. U cijenu uračunati probijanje ab zida i ab ploče za provlačenje naponskog kabela Ø30 mm.				
	Obračun po m ² .	m ²	7,24	40,00	289,60
2	Razbijanje betonske ploče unutar bazena fontane za smještanje potopne pumpe, debljine cca 20 cm dimenzija 0,80 m x 0,80 m x 0,60 i iskop jame za izradu okna sa utovarom materijala i transportom na deponiju.				
	Obračun paušalno.	pauš.	1,00	300,00	300,00
II	NEVEZANI NOSIVI SLOJEVI				
1	Nabavka i razastiranje prepranog pijeska za zaštitu napojnog kabela u rovu na cijeloj dužini trase, u sloju od 10 cm. Dimenzije rova: 19,0 x 0,40 x 0,10				
	Obračun po m ² .	m ²	1,52	65,00	98,80
2	Izrada nevezanog nosivog sloja od drobljenca sa nabijanjem do potrebne zbijenosti. Dimenzije: 19 x 0,40 x 0,90				
	Obračun po m ² .	m ²	7,60	55,00	418,00
3	Izrada nevezanog nosivog sloja od drobljenca sa nabijanjem u fontani debljine 10 cm sa profilisanjem i nabijanjem do potrebne zbijenosti. Dimenzije: 0,8 m x 0,8 m x 0,10 m				
	Obračun po m ² .	m ²	0,06	55,00	3,52
4	Asfaltiranje prekopa na mjestu prolaza instalacija preko ceste. Obuhvata nabavku, transport i ugradnju asfaltno mase BNHS 16 u debljini sloja 6 cm i širini 1,00 m dužine 5,00 m na ranije pripremljenu podlogu.				
	Obračun po toni.	t	1,44	300,00	432,00
5	Obilježavanje "Umjetne izbočine" na cesti (ležeći policajac) u skladu sa propisima reflektirajućom bojom.				
	Obračun paušalno.	pauš.	1,00	150,00	150,00
IV	ELEKTRIČNA RASVJETA				
	RASVJETA - STUBOVI SA SVJETILJNICIMA (2KOM)				
1	Nabavka i montaža na već pripremljen temelj metalnog vruće cinčanog stožastog stuba visine 4,0 m, komplet sa i fiksiranjem na temelje te izrada i povezivanjem uzemljenja na postojeću Fe/Zn traku. Obaveza Izvođača radova je pribavljanje radioničkih nacrti, statičkog proračuna i atesta za stubove.				
	Obračun po komadu.	kom	2,00	850,00	1.700,00
2	Nabavka i montaža priključno-razvodne kutije za rasvjetu sa montažom u stub sa jednim odvodom i ugrađenim automatskim osiguračem 6A, te prenaponskom zaštitom.				
	Obračun po komadu.	kom	2,00	100,00	200,00
3	Nabavka i montaža kabela PPY 2x1,5 mm ² od odcjepne stezaljke do svjetiljke dužine kabela 5 m.				
	Obračun po m ¹ .	m ¹	10,00	10,00	100,00

PROGRAM UREĐENJA GRADA GORAŽDA I NASELJA VITKOVIĆI ZA 2024.g.

Redni broj	Opis pozicije rada	Jedinica mjere	Količina	Jed.cijena bez PDV-a	Iznos (KM) bez PDV-a
4	Nabavka, montaža i priključenje LED svjetiljke kružnog oblika $\varnothing 600$, za vanjsku rasvjetu s IP66 zaštitom i izvorom svjetlosti ukupne maksimalne snage 50W, 3000K, sa odgovarajućim promjerom nosača prema odabranom stubu rasvjete. Kućište LED svjetiljke od lijevanog aluminijuma. Protektor od polikarbonata. Garancija na svjetiljke 100.000 sati (5 godina). Obračun po komadu.	kom	2,00	800,00	1.600,00
INSTALACIJA ZA FONTANU					
IV	ELEKTRO-RADOVI				
1	Demontaža postojećih 2kom. nadgradna elektro-ormara sa 14kom. običnih osigurača te nabavka i montaža novog nadgradnog razvodnog ormara unutar objekta Mjesne zajednice, uključujući nabavku i spajanje novih 16 kom. automatskih osigurača (10-25A), Fido sklopke i transformatora ulazno/izlaznog napona 220/12V snage 150-300W. U cijenu uračunati provjeru elektro-instalacija i ponovno spajanje na nove automatske osigurače, uključujući novi kabal fontane. Kabal sa fontane postaviti nadžbučno u odgovarajuću kanalicu i dovesti do novog RO. Obezbijediti nesmetano uključivanje/isključivanje napona prema fontani. Obračun po kompletu.	kompl.	1,00	1.200,00	1.200,00
2	Polaganje kabela od fontane do RO u prostorijama MZ, obuhvata: - od fontane do saobraćajnice kroz postavljen bužir; - ispod saobraćajnice do objekta MZ kroz iskopan rov u zemlji; - u objektu MZ polaganje i montaža u kanalici (nadžbučno). U cijenu uračunati sva eventualno potrebna bušenja zidova i provlačenja. Kabal se nalazi nalazi u prostorijama mjesne zajednice a cijenom obuhvatiti samo polaganje u rov i kanalicu. Obračun po m.	m	72,00	5,00	360,00
V	MAŠINSKI DIO				
	Opremanje fontane, obuhvata nabavku svih potrebnih materijala, opreme i pripremu priključaka vode, odvoda i priključak jake i slabe struje sa montažom razvodnog ormara i montažu na licu mjesta :				
1	Pumpa potopna za fontane snage do 2000 W, 220V/50-60Hz sa protokom min. 16.000 l/h, IP68 zaštita, regulatorom protoka na pumpi, pripadajućim tvorničkim kablom dužine min. 5,0 m. i ugrađenim predfilterom za pročišćavanje vode. Garancija minimalno 3 godine. U cijenu uračunati montažu pumpe, spajanje na postojeću kružnu cijev sa mlaznicama ispitivanje i probno puštanje u rad sa regulacijom Obračun po kompletu.	kompl.	1,00	2.000,00	2.000,00
2	Postojeća metalna kružna cijev D=4,40 m (prskalica) profila $\varnothing 3/4"$ se demontira, dekalcičuje, čisti, priprema i boji te ponovo montira na 6 odgovarajućih obujmica $\varnothing 3/4"$ na unutrašnji zid bazena fontane. Obračun paušalno.	pauš.	1,00	500,00	500,00

PROGRAM UREĐENJA GRADA GORAŽDA I NASELJA VITKOVIĆI ZA 2024.g.

Redni broj	Opis pozicije rada	Jedinica mjere	Količina	Jed. cijena bez PDV-a	Iznos (KM) bez PDV-a
3	Ostali spojni i sitni nespacificirani materijal: - pocinčani "T" komad Ø 3/4" = 2 komada; - vargon "T" komad Ø 3/4" = 1 komad; - pocinčana dupla spojnica sa niplom Ø 3/4" = 2 komada; - vargon spojnica na pocinčani Ø 3/4" = 1 komad; - vargon kuglasti ventili Ø 3/4" = 2 komada ; - vargon cijevi Ø 3/4" = 6 metara; - vargon koljena Ø 3/4", 45 ° = 4 komada - set spojnica sa redukcijama, zavisno od izlaza na pumpi, na Ø 3/4"; - pocinčani čep Ø 3/4" za blindiranje postojećih priključaka = 2 kom. ; - ostali sitni materijal.				
	Obračun po kompletu.	kompl.	1,00	450,00	450,00
4	Nabavka, montaža i spajanje sa regulacijom : Podvodni LED svjetiljnici za fontane (nadgradni) snage 9W - 600LM, Ulazni napon 12V, sa tvorničkim kablom minimalne dužine 5.0 metara.				
	Obračun po komadu.	kom.	5,00	300,00	1.500,00
5	Nabavka, montaža i spajanje metalnog nadgradnog ormara IP65 približnih dimenzija 15 x 25 cm sa vratima i bravom, na vanjski zid fontane ispod površine za sjedenje, uključujući nabavku, ugradnju i spajanje transformatora 220/12 V snage 150W za priključenje 5kom. LED svjetiljnika ambijentalne rasvjete fontane. Kompletno ožičen, sa opremom za siguran i ispravan rad.				
	Obračun po komadu.	kom	1,00	300,00	300,00
VI	GRAĐEVINSKI RADOVI				
1	Izrada okna u fontani za smještaj potopne pumpe sa filterom, obuhvata: Nabavka materijala i betoniranje okna betonom MB 30 uz minimalno armiranje, debljina stijenke oca 10cm. Unutarnje dimenzije 60cm X 60cm x 60cm, sa montiranjem rama od inoxa i postavljanjem zaštitne mreže od inoxa na odgovarajućem okviru računajući izadu elemenata za fiksiranje (inox šarafi sa tiplom ili sl.)				
	Obračun po komadu.	kom	1,00	1.200,00	1.200,00
2	Gletovanje površine bazena fontane u tri sloja glet masom sa vlaknima za površine pod vodom. U cijenu uračunati prethodno čišćenje postojeće površine uz uklanjanje pokretnih dijelova i struganje te posebno zapunjavanje pukotina u zidu fontane, gruntovanje i bojenje cijele površine poliesterskom bojom (smolom) otporne na vodu i atmosferske uticaje.				
	Obračun po m ² .	m ²	23,39	50,00	1.169,65
3	Gletovanje (popravka) postojećeg kupa "Elze" unutar fontane u dva sloja glet masom za površine pod vodom uključujući finu obradu ručnim brušenjem površine, gruntovanjem i bojenje istom bojom za betonske površine izložene vodi i atmosferskim uticajima. U cijenu uračunati prethodno čišćenje postojeće površine uz uklanjanje pokretnih dijelova i struganje.				
	Obračun paušalno.	pauš.	1,00	500,00	500,00
4	Popravak dijela fontane za sjedenje, obuhvata opsjecanje djelimično oštećenog čela po obimu sjekačicom, čišćenje oštećenih dijelova obrađenog kulirom manje popravke i brušenje brusnom pločom za beton i dovođenje površine u ispravno stanje.				
	Obračun paušalno.	pauš.	1,00	400,00	400,00

PROGRAM UREĐENJA GRADA GORAŽDA I NASELJA VITKOVIĆI ZA 2024.g.

Redni broj	Opis pozicije rada	Jedinica mjere	Količina	Jed.cijena bez PDV-a	Iznos (KM) bez PDV-a
5	Popravak kamenog postolja kipa "Elza" u fontani, obuhvata čišćenje pokretnih dijelova, fugovanje i premazivanje hidroizolacionim prozirnim premazom.				
	Obračun paušalno.	pauš.	1,00	350,00	350,00
6	Čišćenje, priprema, nanošenje prajmer podloge i bojenje površine za sjedenje oko fontane bojom za beton otporne na vodu i atmosferske uticaje, u tonu po izboru investitora.				
	Obračun po m ² .	m ²	23,39	30,00	701,79
VI				UKUPNO :	15.923,36
SANACIJA CIJEVI FEKALNOG KOLEKTORA ISPOD FABRIKE VODE U NASELJU VITKOVIĆI					
1	Čišćenje terena, podrazumijeva : Uklanjanje niskog šiblja i rastinja te mašinsko čišćenje trase odvodnog kanala od starih betonskih cijevi, betonskih blokova i nanosa šljunka rovokopačem u širini od 1,50m na cijeloj dužini trase.				
	Obračun po m ¹ .	m ¹	23,00	30,00	690,00
2	Priprema terena za ugradnju cijevi, obuhvata: Mjestimični iskop, ravnanje i planiranje trase sitnim šljunkovim materijalom iz neposredne blizine (okolnog prostora) u širini od 1,00 m sa planiranjem na potrebnu kotu za polaganje novih betonskih cijevi.				
	Obračun po m ¹ .	m ¹	23,00	30,00	690,00
3	Ugradnja betonskih cijevi Ø400 i spajanje, obuhvata: Nabavka, transport i ugradnja betonskih cijevi Ø400 mm na pripremljenu podlogu te spajanje na oba kraja postojećeg cjevovoda, ispitivanje i provjera te puštanje u funkciju. Napomena : cijevi se ugrađuju plitko, maksimalno do 1/2 Ø.				
	Obračun po m ¹ .	m ¹	23,00	90,00	2.070,00
4	Betoniranje plašta oko cijevi, obuhvata: Nabavka i ugradnja betona MB 30 u dvostranoj oplati uključujući i tjeme betonske cijevi kao zaštitu, prosječne debljine 20 cm pravougaone i zaobljene forme na tjemenu uz obavezno vibriranje i njegu betona. Prosječan utrošak betona iznosi 0,55m ³ / m ¹ .				
	Obračun po m ³ .	m ³	12,65	380,00	4.807,00
B				UKUPNO KOLEKTOR :	8.257,00
RJEŠAVANJE FEKALNE ODVODNJE U NASELJU TRAP - MZ VITKOVIĆI					
Napomena: U obračunu pozicija je planirana samo nabavka i isporuka materijala na lice mjesta a građani navedenog naselja će izvršiti sanaciju i izgradnju fekalne kanalizacije.					
Redni broj	SPECIFIKACIJ MATERIJALA	Jedinica mjere	Količina	Jed.cijena bez PDV-a	Iznos (KM) bez PDV-a
1	Nabavka i isporuka:				
2	PVC cijev Ø 125 mm	m	132,00	9,00	1188,00
3	PVC cijev Ø 160 mm	m	114,00	13,00	1482,00
4	PVC koljeno 90° Ø125	kom	2,00	8,00	16,00
5	račva Ø 160/160 45°	kom	2,00	19,00	38,00
6	račva Ø 125/125 45°	kom	2,00	12,00	24,00
7	prelaz Ø125 / Ø160	kom	1,00	11,00	11,00
8	agregat za beton 0-31,5 mm	m ³	12,00	70,00	840,00
9	cement	kg	2200,00	0,35	770,00
				UKUPNO ODVODNJA NASELJE TRAP:	4.369,00
				UKUPNO MZ VITKOVIĆI	28.549,36

PROGRAM UREĐENJA GRADA GORAŽDA I NASELJA VITKOVIĆI ZA 2024.g.

MZ GORAŽDE III					
I SANACIJA STAZA I UREĐENJE OMLADINSKE ULICE I PARKA					
Redni broj	Opis pozicije rada	Jedinica mjere	Količina	Jed.cijena bez PDV-a	Iznos (KM) bez PDV-a
1	STAZA UZ OBJEKAT CZK - ISPOD METALNOG STEPENIŠTA L=20m.				
1.1.	Mašinski iskop betonske konstrukcije i ivičnjaka sa utovarom i transportom na deponiju sa opsjecanjem asfalta u dužini 4 metra. Nepolomljene ivičnjake odložiti sa strane. Obračun po m ³ .	m ³	17,36	35,00	607,74
1.2.	Nabavka i ugradnja tamponskog materijala za sa nabijanjem do potrebne zbijenosti - drobljeni krečnjački agregat. Obračun po m ³ .	m ³	15,00	57,00	855,00
1.3.	Izrada izdignutog ivičnjaka iz cementnog betona klase C35/45; presjeka 8/24cm. Obuhvata pripremu podloge, nabavku, transport i ugradnju ivičnjaka u betonu MB 15 (0.12 m ³ /m). dimenzija 18/24	m	40,00	38,00	1.520,00
1.4.	Asfaltiranje: Obuhvata nabavku i ugradnju asfaltne mase d= 5 cm (granulacije zma 0 - 8 mm) na pripremljenu podlogu, prskanje bitumenskom emulzijom, pripremu spojnica na početku i kraju površine koja se sanira, zasijecanje sjekačicom, nabavku, transport i ugradnju asfaltne mase od krečnjačke mase sa nabijanjem valjcima do propisane zbijenosti, te zalijevanjem spojnica vrućim bitumenom (bit. 90) i kamenim brašnom. - mašinska ugradnja finišeom (80%), - ručna ugradnja (20%). Obračun po toni ugrađenog asfalta.	t	4,80	280,00	1.344,00
1.5.	Nasipanje zemljanog materijala uz ivičnjak: Obuhvata nabavku i nasipanje materijala u debljini 5-15 cm i širini 1 m uz ivičnjak, fino planiranje i zasijavanje travom. Obračun po m ² .	m ²	40,00	8,00	320,00
1.6.	Izrada betonske ploče - trotoar uz objekat preko postojeće debljine 10 cm sa izradom bočne oplate. Obuhvata izradu oplate, armiranje i nabavku i ugradnju betonske mase MB30 te demontažu oplate. Obračun po m ³ .	m ³	1,10	350,00	385,00
1.7.	Korekcija visine revizionog okna: Obuhvata razbijanje betona i transport na deponiju, fiksiranje postojećeg poklopca prema novoj nivelaciji staze. Obračun po kom.	kom	1,00	350,00	350,00
2	POPRAVAK STAZE PREMA LEPTIR KLUPI				
2.1.	Pažljiva demontaža postojećih kamenih ploča d= 3 cm na trasi izgrađene ravjete, nasipanje tamponskog materijala 10 cm i ponovno postavljanje izvađenih kamenih ploča na cementni malter sa fugovanjem malterom.Dimenzije 0.35 m x 2.70 m +0.35 m x 2 m + 1.40 x 0.35 m. Obračun po m ² .	m ²	2,14	80,00	170,80
3	STAZA 1 ISPOD CZK L=27 m.				
3.1.	Vađenje parkovskih ivičnjaka- mašinski, Obuhvata opsjecanje sjelačicom-pilom, vađenje, utovar i transport na deponiju. Obračun po m	m	8,00	10,00	80,00
3.2.	Izrada ivičnjaka koristeći neoštećene izvađene mermeme ivičnjake. Obuhvata pripremu podloge, i ugradnju ivičnjaka u betonu MB 15 (0.12 m ³ /m). dimenzija 6/20	m	8,00	30,00	240,00

PROGRAM UREĐENJA GRADA GORAŽDA I NASELJA VITKOVIĆI ZA 2024.g.

Redni broj	Opis pozicije rada	Jedinica mjere	Količina	Jed.cijena bez PDV-a	Iznos (KM) bez PDV-a
3.3.	Asfaltiranje: Obuhvata nabavku i ugradnju asfaltne mase d = 5 cm (granulacije zna 0 - 8 mm) na pripremljenu podlogu, prskanje bitumenskom emulzijom, pripremu spojnica na početku i kraju površine koja se sanira, zasijecanje sjekačicom, nabavku, transport i ugradnju asfaltne mase od krečnjačke mase sa nabijanjem valjcima do propisane zbijenosti, te zalijevanjem spojnica vrućim bitumenom (bit. 90) i kamenim brašnom. - mašinska ugradnja finišeom (90%), - ručna ugradnja (10%).				
	Obračun po toni ugrađenog asfalta.	t	6,32	280,00	1.769,04
3.4.	Nasipanje zemljanog materijala uz ivičnjak: Obuhvata nabavku i nasipanje materijala u debljini 5-15 cm i širini 1 m uz ivičnjak, fino planiranje i zasijavanje travom.				
	Obračun po m ² .	m ²	14,00	6,00	84,00
4	STAZA OD GARAŽA CZK PREMA DRINI L=18 m.				
4.1.	Mašinski iskop betonske konstrukcije/uklanjanje stepeništa i iskop asfaltne konstrukcije staze d=35 cm sa ivičnjacima i utovarom i transportom na deponiju.				
	Obračun po m ³ .	m ³	18,40	35,00	644,05
4.2.	Nabavka i ugradnja tamponskog materijala za sa nabijanjem do potrebne zbijenosti - drobljeni krečnjački agregat.				
	Obračun po m ³ .	m ³	15,75	57,00	897,75
4.3.	Izrada izdignutog ivičnjaka iz cementnog betona klase C35/45; presjeka 8/24cm. Obuhvata pripremu podloge, nabavku, transport i ugradnju ivičnjaka u betonu MB 15 (0.12 m ³ /m). dimenzija 18/24				
		m	36,00	38,00	1.368,00
4.4.	Asfaltiranje: Obuhvata nabavku i ugradnju asfaltne mase d= 5 cm (granulacije zna 0 - 8 mm) na pripremljenu podlogu, prskanje bitumenskom emulzijom, pripremu spojnica na početku i kraju površine koja se sanira, zasijecanje sjekačicom, nabavku, transport i ugradnju asfaltne mase od krečnjačke mase sa nabijanjem valjcima do propisane zbijenosti, te zalijevanjem spojnica vrućim bitumenom (bit. 90) i kamenim brašnom. - mašinska ugradnja finišeom (80%), - ručna ugradnja (20%).				
	Obračun po toni ugrađenog asfalta.	t	4,32	280,00	1.209,60
4.5.	Nasipanje zemljanog materijala uz ivičnjak: Obuhvata nabavku i nasipanje materijala u debljini 5-15 cm i širini 1 m uz ivičnjak, fino planiranje i zasijavanje travom.				
	Obračun po m ² .	m ²	36,00	6,00	216,00
4.6.	Korekcija visine revizionog okna: Obuhvata razbijanje betona i transport na deponiju, fiksiranje postojećeg poklopcu prema novoj nivelaciji staze.				
	Obračun po kom.	kom	1,00	450,00	450,00
IZRADA STEPENIŠTA U DNU STAZE					
4.7.	Rušenje postojećih oštećenih stepenica i parapeta, komplet sa utovarom i transportom na deponiju. Obračun količina: 0,13 m x 0,31 m x 6 kom x 2,30 m + podest 2,30 m x 2,40 m x 0,25 m				
	Obračun po m ³ .	m ³	1,94	160,00	309,78
4.8.	Izrada podloge, obuhvata nabavku, transport i ugradnju drobljenog tamponskog materijala u debljini 20 cm sa nabijanjem.				
	Obračun po m ³ .	m ³	2,02	70,00	141,68

PROGRAM UREĐENJA GRADA GORAŽDA I NASELJA VITKOVIĆI ZA 2024.g.

Redni broj	Opis pozicije rada	Jedinica mjere	Količina	Jed.cijena bez PDV-a	Iznos (KM) bez PDV-a
4.9.	Izrada armirano betonskog stepeništa : Uključuje, izradu oplata, armiranje nabavku i ugradnju betonske mase MB 30, njegu betona i demontažu oplata. Obračun: 0,13mx0,31mx4komx2,1m + ploča 2,40 x 1,50 m x 0,15 m+ sokl 0,15 m x 0,25 m x 4,30 m x podest 2,40 m x 2,30 m x 0,15 m. Obračun po m ³ .	m ³	1,85	650,00	1201,86
4.10.	Nabavka materijala i izrada ograde sa obje strane stepeništa sa rukohvatom od metalnih profila kružnog presjeka u dva nivoa, uključuje bojenje zaštitnom i završnom bojom i fiksiranje na AB soklene zidove stepeništa. Sve u skladu sa crtežom. Obračun: 2 strane x 2,00 m. Obračun po m.	m	4,00	162,00	648,00
5	LUČNA STAZA L = 26m.				
5.1.	Iskop asfaltne konstrukcije sa podslojem d=10 cm sa utovarem i transportom na deponiju sa opsjecanjem asfalta u dužini 4 m. (uklanjanje postojeće) Obračun po m ³ .	m ³	6,30	35,00	220,50
5.3.	Iskop u zemljanom materijalu d=35 cm sa utovarem i transportom na deponiju. Obračun po m ³ .	m ³	20,93	18,00	376,74
5.4.	Nabavka i ugradnja tamponskog materijala za sa nabijanjem do potrebne zbijenosti - drobljeni krečnjački agregat. Obračun po m ³ .	m ³	17,94	57,00	1.022,58
5.5.	Izrada izdignutog ivičnjaka iz cementnog betona klase C35/45; presjeka 8/24cm. Obuhvata pripremu podloge, nabavku, transport i ugradnju ivičnjaka u betonu MB 15 (0.12 m ³ /m). dimenzija 18/24	m	52,00	38,00	1.976,00
5.6.	Asfaltiranje: Obuhvata nabavku i ugradnju asfaltne mase d= 5 cm (granulacije zrna 0 - 8 mm) na pripremljenu podlogu, prskanje bitumenskom emulzijom, pripremu spojnica na početku i kraju površine koja se sanira, zasijecanje sjekačicom, nabavku, transport i ugradnju asfaltne mase od krečnjačke mase sa nabijanjem valjcima do propisane zbijenosti, te zalijevanjem spojnica vrućim bitumenom (bit. 90) i kamenim brašnom. - mašinska ugradnja finišerom Obračun po toni ugrađenog asfalta.	t	6,24	280,00	1.747,20
5.7.	Nasipanje zemljanog materijala uz ivičnjak: Obuhvata nabavku i nasipanje materijala u debljini 5-15 cm i širini 1 m uz ivičnjak, fino planiranje i zasijavanje travom. Obračun po m ² .	m ²	52,00	5,00	260,00
6	STAZA PREMA STEPENISTU L=55m.				
6.1.	Iskop trase postojeće staze zajedno sa tanskim asfaltnim zastorom i ivičnjacima sa utovarem i transportom na deponiju uključujući opsjecanjem asfalta na spoju u dužini 4 metra. Obračun po m ³ .	m ³	44,28	31,00	1.372,53
6.4.	Nabavka i ugradnja tamponskog materijala za sa nabijanjem do potrebne zbijenosti - drobljeni krečnjački agregat. Obračun po m ³ .	m ³	37,95	57,00	2.163,15
6.5.	Izrada izdignutog ivičnjaka iz cementnog betona klase C35/45; presjeka 8/24cm. Obuhvata pripremu podloge, nabavku, transport i ugradnju ivičnjaka u betonu MB 15 (0.12 m ³ /m). dimenzija 18/24	m	110,00	38,00	4.180,00

PROGRAM UREĐENJA GRADA GORAŽDA I NASELJA VITKOVIĆI ZA 2024.g.

Redni broj	Opis pozicije rada	Jedinica mjere	Količina	Jed.cijena bez PDV-a	Iznos (KM) bez PDV-a
6.6.	Asfaltiranje: Obuhvata nabavku i ugradnju asfaltne mase d= 5 cm (granulacije zrna 0 - 8 mm) na pripremljenu podlogu, prskanje bitumenskom emulzijom, pripremu spojnice na početku i kraju površine koja se sanira, zasijecanje sjekačicom, nabavku, transport i ugradnju asfaltne mase od krečnjačke mase sa nabijanjem valjcima do propisane zbijenosti, te zalijevanjem spojnice vrućim bitumenom (bit. 90) i kamenim brašnom. - mašinska ugradnja finišerom				
	Obračun po toni ugrađenog asfalta.	t	14,52	280,00	4.065,60
6.7.	Nasipanje zemljanog materijala uz ivičnjak: Obuhvata nabavku i nasipanje materijala u debljini 5-15 cm i širini 1 m uz ivičnjak, fino planiranje i zasijavanje travom.				
	Obračun po m ² .	m ²	110,00	5,00	550,00
IZRADA STEPENIŠTA U DNU STAZE - 2					
6.7.	Rušenje postojećih oštećenih stepenica i parapeta, komplet sa utovarem i transportom na deponiju. Obračun količina: 0,13 m x 0,31 m x 7kom x 2,30 m + podest 2,30 m x 1,00 m x 0,25 m				
	Obračun po m ³ .	m ³	1,22	160,00	195,81
6.8.	Izrada podloge, obuhvata nabavku, transport i ugradnju drobljenog tamponskog materijala u debljini 20 cm sa nabijanjem.				
	Obračun po m ³ .	m ³	1,61	70,00	112,70
6.9.	Izrada armirano betonskog stepeništa : Uključuje, izradu oplata, armiranje nabavku i ugradnju betonske mase MB 30, njegu betona i demontažu oplata. Obračun: 0,13mx0,31mx7komx2,2m + podest 2,50 x 1,00 m x 0,15 m+ sokl 0,15 m x 0,25 m x 2,80 m + ploča 2,80 m x 2,20 m x 0,10 m				
	Obračun po m ³ .	m ³	1,78	650,00	1156,75
6.10.	Nabavka materijala i izrada ograde sa obje strane stepeništa sa rukohvatom od metalnih profila kružnog presjeka u dva nivoa, uključuje bojenje zaštitnom i završnom bojom i fiksiranje na AB soklene zidove stepeništa. Sve u skladu sa crtežom. Obračun: 2 strane x 2,85 m.				
	Obračun po m.	m	5,70	162,00	923,40
7	PRILAZI ZA KLUPE, MOBILJAR I RASVJETA				
	PRIPREMNI RADOVI				
7.1.	Uklanjanje postojećih betonskih klupa: Obuhvata razbijanje i rušenje betonske monolitno livene klupa dimenzija cca x 220 cm x cca 35 cm uključujući sokleni zid i temelj te utovar i transport na deponiju.				
	Obračun po kom.	kom	7	100,00	700,00
ZEMLJANI RADOVI					
7.2.	Mašinski iskop zemljanog materijala. Obuhvata iskop u materijalu I do III kategorije uključujući utovar i transport 30% iz iskopa na deponiju, a 70% se razastire i planira na površini i koristi se za dosipanje bankina uz staze. POVRŠINA ZA MOBILJAR OKO "ŠAMPITE"				
	Obračun po m ³ .	m ³	165,20	30,00	4.956,00
	PRILAZNE STAZE ZA KLUPE (8 KOM)				
	Obračun po m ² .	m ²	18,14	30,00	544,32
	JAMA ZA IZRADU BETONSKOG TEMELJA ZA MOBILJAR (52 KOM)				
	Obračun po m ³ .	m ³	6,24	30,00	187,20
	ISKOPI ZA IZGRADNJU RASVJETE NA IGRALIŠTU (110 M+ 5 STUBOVA)				
	Obračun po m ³ .	m ³	34,44	30,00	1.033,20

PROGRAM UREĐENJA GRADA GORAŽDA I NASELJA VITKOVIĆI ZA 2024.g.

R.Br.	Opis pozicije rada	Jedinica mjere	Količina	Jed.cijena bez PDV-a	Iznos (KM) bez PDV-a
7.2.	ISKOPI ZA DRENAŽNI KANAL Obračun po m ³ .	m ³	9,00	30,00	270,00
OZELENJAVANJE POVRŠINA IGRALIŠTA					
7.3.	Obuhvata razastiranje iskopane plodne zemlje iz prethodnih pozicija oko ivičnjaka i na ostatku površine sa profilisanjem, izgrablivanjem, zasijavanjem trave i valjanjem sa odgovarajućim valjcima. Obračun po m ² .	m ²	250,00	5,00	1.250,00
NEVEZANI NOSIVI SLOJEVI					
7.4.	Izrada nevezanog nosivog sloja od ravnomjerne granulacije drobljenca debljine sa profilisanjem i nabijanjem do potrebne zbijenosti. PRILAZNE STAZE ZA KLUPE (8 KOM) Obračun po m ² .	m ²	15,55	45,00	699,84
POVRŠINA ZA MOBILIJAR I OPREMU IGRALIŠTA					
7.5.	Izrada nevezanog nosivog sloja od šljunkovitog materijala bez glinovitih primjesa debljine sloja d=25 cm sa profilisanjem i nabijanjem do potrebne zbijenosti statički valjkom do 2 t. Obračun po m ² .	m ²	126,85	45,00	5.708,25
7.6.	Doprema, razastiranje i planiranje sloja granulirane riječne frakcije promjera 2-8 mm uključujući prethodno postavljanje (geotekstila) GTX 400 gr. V _{tamp} = 472.00 m x 0.20 m, P gtx = 472.00 m ² . U cijenu uključena nabavka i ugradnja geotekstila i tampona. Obračun po m ³ .	m ³	94,40	55,00	5.192,00
DRENAŽNI ROV					
7.7.	Nasipanje šljunkovitog materijala krupnije granulacije u rov kanala.. 0.30 m x 0.60 m x 25.00 x 2 kanala	m ³	9,00	60,00	540,00
IVIČNJACI PO PERIMETRU					
7.8.	Izrada izdignutog ivičnjaka iz cementnog betona klase C35/45; presjeka 8/24cm. Obuhvata pripremu podloge, nabavku, transport i ugradnju ivičnjaka u betonu MB 15 (0.12 m ³ /m). dimenzija 8/24	m	92,00	38,00	3.496,00
7.9.	Korekcija visine revizionog okna: Obuhvata razbijanje betona i transport na deponiju, skidanje i montažu postojećeg poklopca prema novoj nivelaciji igrališta. U cijenu uključiti izradu gornje ploče dimenzija 1,50 x 1,50 x 0,15 m uključujući dvostruko i armiranje. Obračun po kom.	kom	1,00	600,00	600,00
RUBNI ELEMENTI I IVIČNJACI OKO KLUPA					
7.10.	Izrada izdignutog ivičnjaka iz cementnog betona klase C35/45; presjeka 8/24cm. Za postavljanje klupa. Obuhvata pripremu podloge, nabavku, transport i ugradnju ivičnjaka u betonu MB 15 (0.12 m ³ /m). Obračun po m ² .	m ²	52,00	38,00	1.976,00
7.11.	Izrada površina za klupe od prirodnog agregata (šljunka) sa blago zaobljenom gornjom površinom, krupne granulacije, utopljenom u sloju D= 10 cm betona MB30, uključuje : - nabavku i ugradnju prirodnog agregata (šljunka), promjera od 80 mm do 160 ,m sa blago zaobljenom gornjom površinom i ugradnjom u betonsku masu MB 30 sa ravnanjem i popunjavanjem. Obračun po m ² .	m ²	41,80	60,00	2.508,00

PROGRAM UREĐENJA GRADA GORAŽDA I NASELJA VITKOVIĆI ZA 2024.g.

Redni broj	Opis pozicije rada	Jedinica mjere	Količina	Jed.cijena bez PDV-a	Iznos (KM) bez PDV-a
BETONSKI RADOVI					
7.12.	TEMELJNE STOPE ZA STUBOVE RASVJETE I MONTAŽU MOBILIJARA				
	Nabavka, transport i ugradnja betonske mase MB 30 u pripremljenu oplatu uključujući i minimalno armiranje sa Q mrežama, komplet sa nabavkom i ugradnjom odgovarajućih anker vijaka i cijevi Ø63 za uvod kablova u stub prema podacima proizvođača stuba i uslovima iz tehničkog opisa.				
	Stope rasvjete: Obračun: 0.60 m x 0.60 m x 0.80 m x 5 kom				
	Stope mobilijara: Obračun: 0.60 m x 0.40 m x 0.40 m x 52 kom				
	Obračun po m ² .	m ²	6,43	450,00	2.894,40
ELEKTRO - RADOVI					
7.13.	RASVJETA - STUBOVI SA SVJETILJNICIMA (2KOM)				
	Nabavka i montaža na već pripremljen temelj metalnog vruće cinčanog stožastog stuba visine 4 m, komplet sa i fiksiranjem na temelje te izradom i postavljanjem uzemljenja Fe/Zn trakom. Temelji su posebno obračunati u betonskim radovima				
	Obračun po komadu.	kom	5,00	800,00	4.000,00
7.14.	Nabavka i montaža priključno-razvodne kutije za rasvjetu sa montažom u stub sa jednim odvodom i ugrađenim osiguračem 6A, te prenaponskom zaštitom.				
	Obračun po kompl.	kompl	5,00	100,00	500,00
7.15.	Nabavka i polaganje u već pripremljen rov, četverožilnog energetskog kabla presjeka 6 mm ² . Komplet sa obradom krajeva i priključenjem i postavljanjem upozoravajuće trake i GAL štitnika.				
	Obračun po m ¹ .	m ¹	110,00	15,00	1.650,00
7.16.	Nabavka i montaža kabla PPY 2 x 1,5 mm ² od odcjepne stezaljke do svjetiljnika prosječne dužine kabla 5 m.				
	Obračun po m ¹ .	m ¹	25,00	6,00	150,00
7.17.	Nabavka, montaža i priključenje LED svjetiljke kružnog Ø500 - 600, ili kvadratnog oblika za vanjsku rasvjetu s IP 66 zaštitom i izvorom svjetlosti ukupne maksimalne snage 50 W, (2700 K ili 3000 K), sa odgovarajućim promjerom nosača prema odabranom stubu rasvjete.				
	Kućište led svjetiljke od lijevanog aluminijuma. Garancija na svjetiljke 100.000 sati (5 godina). Izgled i tip svjetiljnika usaglasiti sa Investitorom.				
	Obračun po komadu.	kom	5,00	800,00	4.000,00
MOBILIJAR I OPREMA					
7.18.	Nabavka i postavljanje klupa za sjedenje sa naslonom. Dužina klupe 2,00 m do 2,20 m. Osnova klupe su betonski nosači završno obrađeni kulirom a ispunjena (naslon i površina za sjedenje) drvene štafle stolarski zaobljene i zaštićene zaštitnim premazom.				
	Obračun po komadu.	kom	8	625,00	5.000,00
7.19.	Nabavka i montaža mobilijara prema priloženoj specifikaciji.				
	Detalji specifikacije će se razraditi naknadno prema raspoloživim sredstvima. Svi elementi moraju posjedovati odgovarajuće certifikate. Betonski temelji za fiksiranje elemenata su obračunati posebno u betonskim radovima				
A	velika penjalica osnove min 2,00 x 2,00 m, tip kao MP - 0501 (Glovis)	kom	1,00	5.000,00	5.000,00
B	Mala penjalica tip kao MP - 0504 (Glovis)	kom	1,00	2.500,00	2.500,00
C	Ijuljacka za dva mjesta za ljuljanje za malu i djecu do 10 g.	kom	2,00	1.950,00	3.900,00

PROGRAM UREĐENJA GRADA GORAŽDA I NASELJA VITKOVIĆI ZA 2024.g.

Redni broj	Opis pozicije rada	Jedinica mjere	Količina	Jed.cijena bez PDV-a	Iznos (KM) bez PDV-a
D	kante beton-metal za otpad 80 l - 100 l sa izradom bet podloge 0,60 m x 0,60 m x 0,10 m -8 kom	kom	8,00	350,00	2.800,00
E	Velika kula. TIP kao KMP-1212 ili KMP-1214 (Glovis).	kom	1,00	14850,00	14.850,00
F	Transport i ugradnja opreme na pripremljene betonske temelje. Temelji su obračunati posebno.	pauš.	1,00	2000,00	2.000,00
UKUPNO OMLADINSKA ULICA:					114.040,48
II UREĐENJE RAMPE ZA OSOBE SA POTEŠKOĆAMA U KRETANJU I MAJKE SA DJEČIJIM KOLICIMA					
PRIPREMNI RADOVI					
1	Rušenje postojeće betonske rampe i dijela soklenog zida na pješačkoj stazi 6,15 x 1,20 x 0,30 + 1,70 x 0,20 m x 0,30 m utovar i odvoz na deponiju.				
	Obračun po m ³ .	m ³	2,32	150,00	347,40
2	Demontaža i prilagođavanje postojeće metalne ograde na obje strane stepeništa. Obuhvata demontažu ograde sječenjem i skraćivanjem iste te fiksiranje na postojeće stepenište kao priprema i bojenje u boji po izboru investitora				
	Obračun paušalno.	pauš	1,00	350,00	350,00
3	Razbijanje dijela podesta. Obuhvata ravno sječenje dijela amirano betonskog podesta radi izrade rampe. Dio koji se uklanja je dimenzija : 1,10 m x 0,18 m x 0,38 m.				
	Obračun paušalno.	pauš	1,00	250,00	250,00
4	Mašinski iskop u materijalu I - III kategorije. Obuhvata iskop rova za izradu temelja i odbacivanje materijala sa strane.				
	Obračun po m ³ .	m ³	1,38	30,00	41,25
5	Uklanjanje prefabrikovanih betonskih elemenata (kocke) sa pješačke staze, utovar i transport na deponiju.				
	Obračun po m ² .	m ²	3,00	10,00	30,00
6	Izmještanje informativnog panoa. Obuhvata demontažu, rezanje i zavarivanje novih anker ploča dimenzija 20 x 20 cm x t-min 0,50 cm uključujući čišćenje i bojenje.				
	Obračun paušalno.	pauš	1,00	400,00	400,00
RADOVI SANACIJE/IZGRADNJE					
7	Izrada izdignutog ivičnjaka iz cementnog betona klase C35/45; presjeka 8/24cm. Obuhvata pripremu podloge, nabavku, transport i ugradnju ivičnjaka u betonu MB 15 (0.12 m ² /m).				
	Obračun po m ¹ .	m ¹	10,00	33,00	330,00
8	Sanacija dijela asfaltne površine sa kojeg se uklanja postojeća rampa. Obuhvata nabavku i ugradnju asfaltne mase d= 5 cm BNHS 16.				
	Obračun po m ² .	m ²	4,80	35,00	168,00
9	Izrada nevezanog nosivog sloja od ravnomjerne granulacije drobljenca debljine sa profilisanjem i nabijanjem do potrebne zbijenosti.				
	Obračun ispod temelja: 0,20 mx 0,50 mx 5,30m, Obračun za stazu: 1.50 m x 0.40 m x 5.30 m				
	Obračun po m ³ .	m ³	3,71	55,00	204,05

PROGRAM UREĐENJA GRADA GORAŽDA I NASELJA VITKOVIĆI ZA 2024.g.

Redni broj	Opis pozicije rada	Jedinica mjere	Količina	Jed.cijena bez PDV-a	Iznos (KM) bez PDV-a
10	Nabavka, transport i ugradnja betonske mase MB 30 u pripremljenu oplatu uključujući i minimalno armiranje sa Q mrežama, komplet sa nabavkom i ugradnjom odgovarajućih metalnih pločica 5 x 5 cm za izradu metalne ograde (broj pločica 5).Završnu površinu staze zaribati poprečno radi sprečavanja klizanja. Stope rasvjete: Obračun temelj: 0.50 m x 0.30 m x 5,30 m Obračun zid: 0.20 m x 0.50 m x 5,30 m Obračun staza: 1.30 m x 0.10 m x 5,30 m + 1.30m x 0.30m x 1.60m Obračun po m3.	m ³	2,64	550,00	1.450,90
11	Nabavka materijala i izrada ograde sa rukohvatom od metalnih profila kružnog presjeka u dva nivoa, uključuje bojenje zaštitnom i završnom bojom i fiksiranje na AB soklene zidove stepeništa. Sve u skladu sa crtežom. Obračun: 1 strana x 5,30 m. Obračun po m.	m	5,30	160,00	848,00
UKUPNO SILAZNA RAMPA:					4.419,60
III SPAJANJE SLIVNIKA NA KOLEKTOR ATMOSFERSKIH VODA U ULICI FAZLAGIĆA					
1	iskop rova za polaganje odvodne PVC cijevi SN8 - Ø200, obuhvata iskop u zemljanom materijalu III/IV kategorije pored lokalne saobraćajnice, utovar materijala te transport na deponiju. Dimenzije iskopa : 0,40 m x 1,00 m x 2,00 m Obračun po m ³ .	m ³	0,80	35,00	28,00
2	Nabavka, transport i polaganje PVC cijevi SN8 - Ø200 na pješčanu posteljicu u pripremljen rov te zatrpavanje propisnim materijalom, nabijanjem do potrebne zbijenosti i priprema za asfaltiranje. U cijenu uračunati spajanje cijevu i finu obradu oko cijevi cementnim malterom ili odgovarajućim zaptivnim materijalom. Obračun po m ugrađene cijevi.	m	2,00	30,00	60,00
3	Izrada novog revizionog okna Ø800, obuhvata: iskop i probijanje postojeće cijevi kolektora SN8 - Ø200, nabavku i ugradnju novog revizionog okna Ø800 sa slivničkom kacom i poklopcem za teški sobračaj, spajanje nove cijevi na postojeću te izradu kinete. Cijev se ukopava plitko h-max. 1.20m, što definiše postojeće stanje. Obračun po komadu.	kom	1,00	750,00	750,00
4	Sanacija postojećeg slivnika, obuhvata čišćenje i pripremu postojećeg slivnika te nadogradnju stijenki slivnika sa donje i bočne strane d= 10 cm, h=0.20m i L=4,00m radi sprječavanja prelijevanja atmosferskih voda preko rešetke. Obračun po komadu.	kom	1,00	190,00	190,00
5	Čišćenje okolnog terena ravnjanje i planiranje nakon završetka radova. Obračun paušalno.	pauš.	1,00	50,00	50,00
UKUPNO:					1.078,00
SANACIJA I IZRADA OGRADE NA DESNOJ OBALI MOSTA "ŽRTAVA GENOCIDA U SERBRENICI"					
ZEMLJANI RADOVI					
1	Ručni iskop rova u zemljanom materijalu sa odbacivanjem materijala sa strane. temelj za ogradu dimenzije: 0.30 m x 0.30 m x 26,00 m. Obračun po m ³ .	m ³	2,34	180,00	421,20

PROGRAM UREĐENJA GRADA GORAŽDA I NASELJA VITKOVIĆI ZA 2024.g.

Redni broj	Opis pozicije rada	Jedinica mjere	Količina	Jed.cijena bez PDV-a	Iznos (KM) bez PDV-a
BETONSKI RADOVI					
1	Nabavka, transport i ugradnja betonske mase MB 30 u pripremljenu oplatu uključujući i minimalno armiranje sa R nosačem. TEMELJ SOKLA Dimenzije: 0,25 m x 0,35 m x 26,00 m. Obračun po m ³ .	m ³	2,28	460,00	1.046,50
PANELI I STUBOVI OGRADE					
2	Nabavka i izrada stubova ograde: Obuhvata sve nabavke rad i materijal. Materijal: Stubovi od metalnih cijevi kvadratnog presjeka 40x40x4 mm fiksirani sa anker šarafima ili zavareni na metalnu ploču u soklu, sa tvorničkim PVC čepovima na vrhu cijevi. Materijal: - 14 stubića visine 0,80 m - 2 kosnika dužine 1,40 m. U cijenu uračunati bojenje elemenata u dva sloja.Betonski temelji i panelna ispunjena su obračunati posebno. Obračun paušalno.	pauš.	1,00	500,00	500,00
3	Nabavka i fiksiranje panela na stubove: Obuhvata sve nabavke rad i materijal. Materijal: Panelna plastificirana ograda visine 0,80 m dužine 26,00 m. Debljina šipki min. 4 mm. Obračun po m finalno izrađene i postavljene ograde.	m	26,00	46,00	1.196,00
UKUPNO OGRADA :					3.163,70
UKUPNO MZ GORAŽDE III					122.701,78
MZ GORAŽDE IV					
IZGRADNJA NOVE OGRADE NA SPORTSKOM TERENU U NASELJU "1 MAJ" U GORAŽDU					
1	Mašinski iskop rova dimenzija 0,25 m x 0,35 m x 56,00 m +ukrute 0,25 m x 0,35 m x 0,40 m u zemljanom materijalu za izradu betonskog sokla oko igrališta sa odbacivanjem materijala sa strane. Obračun po m ³ .	m ³	5,03	35,00	176,09
2	Nabavka i ugradnja tamponskog materijala (prirodni drobljenac) po dnu rova, debljina sloja 10 cm. Obračun po m ³ .	m ³	1,44	70,00	100,63
3.	Nabavka materijala i izrada AB sokla dimenzija 25 x 30 cm od MB 30 uključujući minimalno armiranje sa R nosačem. Obračun po m ³ .	m ³	4,31	430,00	1851,15

PROGRAM UREĐENJA GRADA GORAŽDA I NASELJA VITKOVIĆI ZA 2024.g.

Redni broj	Opis pozicije rada	Jedinica mjere	Količina	Jed.cijena bez PDV-a	Iznos (KM) bez PDV-a
4	Nabavka i izrada ograde: Obuhvata sve nabavke rad i materijal. Metalna panelna plastificirana ograda zelene boje, debljine žice min. 5,00 mm, visine 2,00 m ukupne dužine 55,00 m. Stubovi: metalne cijevi min 50 mm x 50 mm x 4 mm na osovinskom razmaku od 1,95 metra. Na svim uglovima i kod kapije postaviti kosnike i ukrute od istih profila kao i stubovi (ukupno 12 kom dužine cca 2,00 m do 2,50 m). Vrh cijevi zatvoriti PVC poklopcem, spojeni elementi u skladu sa uputstvom proizvođača. Obračun po m ² izrađene i postavljene ograde.	m ²	110,00	70,00	7700,00
5	Nabavka, transport i ugradnja metalne kapije sa jednim krilom širine 1,20 m i visine 2,00 m. Kapija od metalnih kutijastih elemenata koja se postavlja na ulazu u dječije igralište. Ramovi kapije su sačinjeni od kutijastih profila 50x50mm dok je ispuna od identičnih varenih panela kao i ostatak ograde. Metalni stub koji se pozicionira između dva rama ograde od čeličnih kutijastih profila dimenzija 50x50mm a koji se postavlja u temeljni AB sokl. Predvidjeti sve baglame, ručke i sve prateće elemente. Obračun po kompl.	kompl	1,00	500,00	500,00
UKUPNO:					10327,87
IZMJESTANJE POSTOJEĆE OGRADE UZ KOŠARKAŠKO IGRALIŠTE NA SPORTSKOM TERENU U NASELJU "1 MAJ" U GORAŽDU					
1	Ručni iskop jame dimenzija 0,40 m x 0,40 m x 0,60 x 3 kom za izradu stopa za postavljanje kosnika na ogradi oko igrališta sa odbacivanjem materijala sa strane. Obračun po m ³ .	m ³	0,29	60,00	17,28
2	Nabavka i ugradnja tamponskog materijala (prirodni drobljenac) po dnu rova, debljina sloja 10 cm. Obračun po m ³ .	m ³	0,05	70,00	3,36
3	Nabavka materijala i izrada AB temeljnih stopa dimenzija 40 x 40 x 60 cm od betonske smjese MB 30. Obračun po m ³ .	m ³	0,29	500,00	144,00
4	Izmještanje postojeće ograde: Obuhvata skidanje žice s metalne konstrukcije, sječenje metalne konstrukcije od profila 60 mm x 60 mm na segmente radi lakšeg izmještanja, te ponovno spajanje zavarivanjem i fiksiranje ograde na novo mjesto pomoću anker tiplova za beton i montažu žice. Za navedeni posao se koristi u potpunosti postojeća ograda s tim da se vrši sječenje na segmente i ponovno zavarivanje istih, bojenje spojeva antikoroziivnom i zaštitnom bojom i nabavka anker tiplova za beton. Tri postojeća kosnika 60 mm x 60 mm x 3 mm se produžuju za dodatnih 2 metra i fiksiraju na prethodno izbetonirane stope. Ukupna dužina ograde koja se premješta je 54,00 metra. Obračun paušalno	pauš.	1,00	3000,00	3000,00

PROGRAM UREĐENJA GRADA GORAŽDA I NASELJA VITKOVIĆI ZA 2024.g.

Redni broj	Opis pozicije rada	Jedinica mjere	Količina	Jed.cijena bez PDV-a	Iznos (KM) bez PDV-a
5	Nabavka, transport i ugradnja metalne kapije sa jednim krilom širine 1,20 m i visine 2,00 m. Kapija od metalnih kutijastih elemenata koja se postavlja na ulazu u dječije igralište. Ramovi kapije su sačinjeni od kutijastih profila 50x50mm dok je ispuna od identičnih varenih panela kao i ostatak ograde. Metalni stub koji se pozicionira između dva rama ograde od čeličnih kutijastih profila dimenzija 50x50m a koji se postavlja u temeljni AB sokl. Predvidjeti sve baglame, ručke i sve prateće elemente.				
	Obračun po kompl.	kompl	1,00	500,00	500,00
				UKUPNO:	3664,64
UREĐENJE PLOČE NA MJESTU BIVŠE KUGLANE NA SPORTSKIM TERENIMA U NASELJU "1 MAJ" U GORAŽDU					
1	Čišćenje površine platoa od rastinja, i drugih naslaga i pokretnog materijala i tretiranje odgovarajućim sredstvom protiv rasta korova i odvoz materijala na deponiju.(50%)				
	Obračun po m ² .	m ²	219,30	5,00	1096,50
2	Rušenje postojeće betonske grede bivše kuglane u sredini objekta, utovar i transport na deponiju.				
	Obračun paušalno.	pauš.	1,00	450,00	450,00
3	Iskop i uklanjanje tankog sloja betona d=5 cm uključujući iskop i podsloja d=10 cm sa utovarom i transportom na deponiju.				
	Obračun po m ³ .	m ³	55,92	30,00	1677,65
4	Nabavka i ugradnja tamponskog materijala za popunu raskopane površine ploče (prirodni drobljenac) sa nabijanjem vibro žabom.				
	Obračun po m ³ .	m ³	37,28	60,00	2236,86
5	Nabavka materijala i izrada AB temeljnih stopa od smjese MB 30 dimenzija: 40 x 40 x 60 cm x 3 kom.				
	Obračun po m ³ .	m ³	0,29	555,00	159,84
6	Popravak oštećenih dijelova soklenog zida po perimetru objekta.				
	Obračun po m ³ .	m ³	2,00	360,00	720,00
7	Armiranje ploče sa Q 196(5 x 5; 100/100 mrežom(40,20 kg/kom - 38,00 mreža). Obuhvata sječenje mreže na dogovarajuću mjeru i postavljanje na licu mjesta.				
	Obračun po kg.	kg	1527,60	3,00	4582,80
8	Nabavka materijala i izrada novog sloja AB ploče od MB 30 debljine 6-8 cm preko postojeće ploče uključujući jednostruko armiranje cijele ploče sa Q 196 mrežom.Armatura mreža je obračunata u poz.7.				
	Obračun po m ² .	m ²	438,60	30,00	13158,00
				UKUPNO:	24081,65
UREĐENJE PODLOGE OKO SPRAVA ZA VJEŽBANJE					
ZEMLJANI RADOVI					
1	Mašinski i ručni iskop sloja humusa 10-15 cm oko sprava. Obuhvata iskop u materijalu I do III kategorije uključujući utovar i transport 60 % iz iskopa na deponiju, a 40% se razastire i planira na igralištu.				
	Obračun po m ³ .				
1.1.	POVRŠINA ZA MOBILIJAR I OPREMU IGRALIŠTA				
	10.00 m x 12.00 m x 0.15m	m ³	18,00	30,00	540,00
1.2.	ISKOPI ZA IZGRADNJU RASVJETE NA IGRALIŠTU				
	rov za kabal 0.30 m x 0.70 m x 10.00 m	m ³	2,10	32,00	67,20
	temelji za stub 1.00 m x 1.00 m x 1.00 m x 1 kom	m ³	1,00	45,00	45,00

PROGRAM UREĐENJA GRADA GORAŽDA I NASELJA VITKOVIĆI ZA 2024.g.

Redni broj	Opis pozicije rada	Jedinica mjere	Količina	Jed. cijena bez PDV-a	Iznos (KM) bez PDV-a
NEVEZANI NOSIVI SLOJEVI					
2	POVRŠINA ZA MOBILIJAR I OPREMU IGRALIŠTA Izrada nevezanog nosivog sloja od ravnomjerne granulacije drobljenca debljine sa profilisanjem i nabijanjem do potrebne zbijenosti. 10.00 m x 12.00 m x 0.05 m. Obračun po m ³ .	m ³	6,00	60,00	360,00
BETONSKI I ARMIRAČKI RADOVI					
3	Nabavka materijala i izrada betonske ploče od MB 20, dimenzija 8,00 m x 12,00 m, debljine 6 -8 cm sa izradom minimalnih poprečnog pada. Armatura je obračunata posebno. Obračun po m ² .	m ²	96,00	35,00	3360,00
4	Armiranje ploče sa Q 196 (5 x 5; 100/100 mrežom (40,20 kg/kom - 38,00 mreža). Obuhvata sječenje mreže na dogovarajuću mjeru i postavljanje na licu mjesta. Obračun po kg.	kg	321,60	3,00	964,80
5	TEMELJNA STOPA ZA STUB RASVJETE Dimenzije: 1.00 m x 1.00 m x 1.00 m x 1 kom Sve komplet sa nabavkom i ugradnjom odgovarajućih anker vijaka i cijevi Ø63 za uvod kablova u stub prema podacima proizvođača stuba i uslovima iz tehničkog opisa. U cijenu uračunati armiranje. Obračun po m ³ .	m ³	1,00	460,00	460,00
				UKUPNO:	5.337,00
STAZA OD OBJEKTA SVLAČIONICE DO TERENA SA UMJETNOM TRAVOM					
1	Mašinski iskop u zemljanom materijalu sa utovarom materijala i transportom na deponiju. Obračun po m ³ .	m ³	32,17	15,00	482,55
2	Izrada nevezanog nosivog sloja od ravnomjerne granulacije drobljenca debljine sa profilisanjem i nabijanjem do potrebne zbijenosti. Obračun za stazu: 2,90 m x 26,50 m x 0,35 m Obračun za stazu pored objekta: 7,00 m x 1,50 m x 0,35 m Obračun po m ² .	m ³	3,71	57,00	211,47
3	Izrada izdignutog ivičnjaka iz cementnog betona klase C35/45; presjeka 8/24cm. Obuhvata pripremu podloge, nabavku, transport i ugradnju ivičnjaka u betonu MB 15 (0.12 m ³ /m) (staza 56 m + 9.10 m uz objekat) dimenzija 18/24	m	65,10	38,00	2.473,80
4	Asfaltiranje: Obuhvata nabavku i ugradnju asfaltne mase d= 5 cm (granulacije zrna 0 - 8 mm) na pripremljenu podlogu, prskanje bitumenskom emulzijom, pripremu spojnica na početku i kraju površine koja se sanira, zasijecanje sjekačicom, nabavku, transport i ugradnju asfaltne mase od krečnjačke mase sa nabijanjem valjcima do propisane zbijenosti, te zalijevanje spojnica vrućim bitumenom (bit. 90) i kamenim brašnom. - mašinska ugradnja finišeom, (staza i trotoar uz objekat). Obračun po toni ugrađenog asfalta.	t	9,39	280,00	2.629,20
5	Nasipanje zemljanog materijala uz ivičnjak: Obuhvata nabavku i nasipanje materijala u debljini 5-15 cm i širini 1 m uz ivičnjak, fino planiranje i zasijavanje travom. Obračun po m ² .	m ²	26,50	8,00	212,00
6	Izrada klasične slivničke rešetke. Obuhvata iskop jame, nabavku i ugradnju svih elemenata okna i L/Ž rešetku. Obračun po komadu.	kom	1,00	510,00	510,00

PROGRAM UREĐENJA GRADA GORAŽDA I NASELJA VITKOVIĆI ZA 2024.g.

Redni broj	Opis pozicije rada	Jedinica mjere	Količina	Jed.cijena bez PDV-a	Iznos (KM) bez PDV-a
7	Nabavka i izrada kanalice za odvodnju vode sa rešetkom tipa V multiline. U cijenu uračunatu demontažu postojeće oštećene kanalice i odvoz na deponiju.				
	Obračun po m.	m	6,00	70,00	420,00
8	Iskop rova, nabavka i polaganje PVC cijevi Ø 200 za odvodnju vode sa staze u reviziono okno. U cijenu uračunati probijanje okna za spajanje cijevi.				
	Obračun po m.	m	5,00	35,00	175,00
UKUPNO:					7.114,02
UKUPNO MZ GORAŽDE IV					50.525,17
NABAVKA KLUPA ZA SJEDENJE ZA SVE MJESNE ZAJEDNICE					
1	Nabavka i postavljanje klupa za sjedenje sa naslonom. Dužina klupe 2,00 m do 2,20 m. Osnova klupe su betonski nosači završno obrađeni kulirom a ispunjena (naslon i površina za sjedenje) drvene štafle stolarski zaobljene i zaštićene zaštitnim premazom. U cijenu je uključena nabavka, transport i razmještanje i postavljanje na licu mjesta uključujući i betonsku ploču D= 5 cm za izravanje fiksiranje klupe.				
	Obračun po komadu.	kom	15	650,00	9.750,00
UKUPNO:					9.750,00

REKAPITULACIJA

MZ GORAŽDE I	31.463,54
MZ GORAŽDE II	13.420,85
MZ VITKOVIĆI	28.549,36
MZ GORAŽDE III	122.701,78
MZ GORAŽDE IV	50.525,17
NABAVKA KLUPA	9.750,00
UKUPNO BEZ PDV-A :	256.410,70
PDV 17%:	43.589,82
SVE UKUPNO SA PDV-OM (KM) :	300.000,00

Broj: 01-02-1-1447
28. 3. 2024. godine
G o r a ž d e

PREDSJEDAVAJUĆI
GRADSKOG VIJEĆA
Bajro Obuća, s.r.

70

Na osnovu člana 17. i 88. Statuta Grada Goražda ("Službene novine Grada Goražda" broj: 05/18 i "Službene novine BPK-a Goražda", broj: 10/18) i člana 26. stav 3. Odluke o jedinstvenom načinu ustupanja, korištenja i zaštite poslovnih prostorija i zgrada u vlasništvu Općine Goražde ("Službene novine Općine Goražde", broj: 06/12, 03/15) Gradsko vijeće Grada Goražda na 27. redovnoj sjednici održanoj dana 28. 3. 2024. godine **d o n o s i**:

O D L U K U

o produženju ugovora o zakupu poslovnih prostorija u vlasništvu Grada Goražda, Udruženju oboljelih od karcinoma dojke i drugih malignih oboljenja "Biser"

Član 1.

Grad Goražde produžava ugovor o zakupu poslovnih prostorija u vlasništvu Grada Goražda, za poslovne prostorije površine 60 m² u ulici Meha Drljevića bb u Goraždu (poslovna zgrada "GMC", ulaz desno), na rok od 5 godina, uz mjesečnu zakup-ninu od 30 KM+PDV (60 x 0,50 KM=30,00 KM x 17% PDV 5,10 KM=35,10 KM), što ukupno iznosi 35,10 KM, **Udruženju oboljelih od karcinoma dojke i drugih malignih oboljenja "Biser"**, radi obezbjeđenja njihovog sjedišta.

Član 2.

Ovlašćuje se gradonačelnik Grada Goražda, da zaključi ugovor o zakupu poslovnih prostorija iz člana 1. ove Odluke, kojim će se regulisati bliža prava i obaveze ugovornih strana.

Član 3.

Ova Odluka stupa na snagu osmog dana od dana objavljivanja u "Službenim novinama Grada Goražda".

Broj: 01-02-1-1443
28. 3. 2024. godine
G o r a ž d e

PREDSJEDAVAJUĆI
GRADSKOG VIJEĆA
Bajro Obuća, s.r.

71

Na osnovu člana 8. Zakona o principima lokalne samouprave u Federaciji BiH ("Službene

novine FBiH", broj: 49/06 i 51/09), člana 20. i člana 28. Zakona o razvojnom planiranju i upravljanju razvojem u FBiH ("Službene novine FBiH", broj: 32/17), člana 18. Uredbe o izradi strateških dokumenata ("Službene novine FBiH", broj: 74/19, te člana 10, 17. i 88. Statuta Grada Goražda ("Službene novine Grada Goražda", broj: 5/18), Gradsko vijeće Grada Goražda na 27. redovnoj sjednici održanoj dana 28. 3. 2024. godine, **d o n o s i**

O D L U K U

o usvajanju Strategije ruralnog razvoja Grada Goražda 2023–2027.

Član 1.

Ovom Odlukom usvaja se dokument Strategije ruralnog razvoja Grada Goražda 2023–2027.

Član 2.

Zadužuje se Služba za upravu Grada Goražda za praćenje realizacije Strategije ruralnog razvoja Grada Goražda 2023–2027.

Član 3.

Zadužuje se Odsjek za upravljanje razvojem pri Službi za investicije, lokalni ekonomski razvoj i upravljanje imovinom, za izradu izvještaja o razvoju, a gradonačelnik za dostavu izvještaja Gradskom vijeću Grada Goražda radi informisanja.

Član 4.

Sastavni dio ove Odluke je tekst Strategije ruralnog razvoja Grada Goražda 2023–2027.

Član 5.

Ova Odluka stupa na snagu osmog dana od objavljivanja u "Službenim novinama Grada Goražda".

Broj: 01-02-1-1446
28. 3. 2024. godine
G o r a ž d e

PREDSJEDAVAJUĆI
GRADSKOG VIJEĆA
Bajro Obuća, s.r.

.....

71a)



**STRATEGIJA RURALNOG RAZVOJA
GRADA GORAŽDA 2023–2027.**

2024.

Ekspertska podrška za izradu Strategije ruralnog razvoja Grada Goražda 2023–2027. osigurana je kroz projekat Održivi ekonomski razvoj i zaštita životne sredine područja s prirodnim ograničenjima u Bosni i Hercegovini (ANC-BiH) koji je finansiran od strane Ministarstva vanjskih poslova i međunarodne saradnje Italije, preko Italijanske agencije za razvoj i saradnju (AICSM) i koji implementira Međunarodni centar za napredne mediteranske agronomske studije-Mediteranski agronomski institut – Bari (CIHEAM Bari) u saradnji sa Ministarstvom poljoprivrede, vodoprivrede i šumarstva FBiH.

Radni tim za izradu:

1. Marko Ivanković, ANC-BiH;
2. Omer Kurtović, ANC-BiH;
3. Berin Kulelija, Služba za investicije, lokalni ekonomski razvoj i upravljanje imovinom, Grad Goražde (koordinator RT-a);
4. Fahrudin Kožo, Služba za privredu i finansije, Grad Goražde (zamjenik koordinatora RT-a);
5. Asima Džambegović, Služba za investicije, lokalni ekonomski razvoj i upravljanje imovinom, Grad Goražde;
6. Adisa Borovac, Služba za urbanizam, prostorno uređenje i komunalne poslove, Grad Goražde;
7. Azra Valjević, Služba za društvene djelatnosti i opću upravu, Grad Goražde;
8. Mevla Hubjer, Služba za civilnu zaštitu i mjesne zajednice, Grad Goražde;
9. Elmedin Bardak, Služba za privredu i finansije, Grad Goražde;
10. Zihreta Perjan, Služba za privredu i finansije, Grad Goražde;
11. Fadil Salković, agronom;
12. Eldin Muhović, agronom;
13. Oglečevac Admir, agronom;
14. Elvedina Kadrić, Turistička organizacija BPK Goražde;
15. Šalo Semir, JP Veterinarska stanica Goražde.

Voditelj projekta ANC

Dr. sc. Suzana Madžarić CIHEAM (Centre International de Hautes Etudes Agronomiques Méditerranéenne), Mediterranean Agronomic Institute of Bari, Italy

LISTA SKRAĆENICA

AICSM – Ministarstva vanjskih poslova i međunarodne saradnje Italije
ANC – BIH-Areas with Natural Constraints in Bosnia and Herzegovina (engl.)-Projekat Održivi ekonomski razvoj i zaštita životne sredine područja s prirodnim ograničenjima u Bosni i Hercegovini
BiH – Bosna i Hercegovina
BPK Goražde – Bosansko-podrinjski kanton Goražde
CIHEAM Bari – Međunarodni centar za napredne mediteranske agronomske studije-
Mediterranski agronomski institute – Bari
DOB – Dokument okvirnog budžeta
EU – European Union (engl.)-Evropska Unija
FBiH – Federacija Bosne i Hercegovine
FMPVŠ – Federalno Ministarstvo poljoprivrede vodoprivrede i šumarstva
JKP – Javno komunalno preduzeće
JP – Javno preduzeće
JU – Javna ustanova
KM – Konvertibilna marka
MZ – Mjesna zajednica
OECD – Organization for Economic Cooperation and Development (engl.) - Organizacija za ekonomsku saradnju i razvoj
OŠ – Osnovna škola
PG – Poljoprivredno gazdinstvo
PPG – Porodično poljoprivredno gazdinstvo
PVJ – Profesionalna vatrogasna jedinica
SSS – Srednja stručna sprema
SWG – Regional Rural Development Standing Working Group in South Eastern Europe
SWOT – Alat za analizu unutarnjih snaga i slabosti i vanjskih mogućnosti i prijetnji
UG – Udruženje građana
UN – Ujedinjene nacije
VKV – Visokokvalifikovan
VSS – Visoka stručna sprema
VŠS – Viša školska sprema
ZPP – Zajednička poljoprivredna politika (CAP – Common Agricultural Policy)
ZZ – Zemljičarska zadruka

SADRŽAJ

1. UVOD	8
2. STRATEŠKA PLATFORMA	9
2.1. Situaciona analiza	9
2.1.1. Institucionalno i političko okruženje	9
2.1.1.1. Historija i kulturna baština	9
2.1.1.2. Struktura lokalne samouprave	12
2.1.1.2.1. Organizacija	12
2.1.1.2.2. Mjesne zajednice	14
2.1.1.2.3. Budžet	18
2.1.1.2.4. Budžetska podrška poljoprivredi i ruralnom razvoju	19
2.1.2. Geografski položaj i agroekološke karakteristike	19
2.1.2.1. Položaj Grada Goražda u BiH	19
2.1.2.2. Prikaz naseljenih mjesta	20
2.1.3. Prirodni i ljudski resursi ruralnog područja	25
2.1.3.1. Zemljišni resursi	25
2.1.3.2. Šumski resursi	30
2.1.3.3. Vodni resursi	31
2.1.3.4. Klimatski uslovi	31
2.1.3.5. Ljudski resursi	31
2.1.3.6. Prirodna ograničenja za poljoprivrednu proizvodnju	33
2.1.3.6.1. Prikaz ograničenja po pojedinim ANC kriterijima	33
2.1.4. Stepen razvoja poljoprivrede	42
2.1.4.1. Broj i struktura poljoprivrednih gazdinstava	42
2.1.4.1.1. Registrirana poljoprivredna gazdinstva	42
2.1.4.1.2. Veličina poljoprivrednih gazdinstava	42
2.1.4.1.3. Opremljenost poljoprivrednom mehanizacijom	43
2.1.4.2. Biljna proizvodnja	43
2.1.4.2.1. Ratarstvo	43
2.1.4.2.2. Proizvodnja krmnog bilja	44
2.1.4.2.3. Povrtlarstvo	44
2.1.4.2.4. Voćarstvo i vinogradarstvo	45

2.1.4.2.5. Autohtone sorte voćaka	46
2.1.4.2.6. Ljekovito bilje.....	46
2.1.4.3. Stočarska proizvodnja	46
2.1.4.3.1. Govedarstvo.....	47
2.1.4.3.2. Svinjogojstvo.....	47
2.1.4.3.3. Ovčarstvo i kozarstvo	47
2.1.4.3.4. Peradarstvo	48
2.1.4.3.5. Pčelarstvo.....	48
2.1.4.3.6. Akvakultura	48
2.1.4.4. Organska i integralna proizvodnja.....	48
2.1.4.5. Usluge od značaja za poljoprivredu	48
2.1.4.5.1. Poljoprivredno savjetodavstvo	48
2.1.4.5.2. Veterinarske usluge	49
2.1.4.5.3. Otkup poljoprivrednih proizvoda	49
2.1.4.5.4. Protivgradna zaštita	49
2.1.4.5.5. Kreditiranje poljoprivrede	49
2.1.4.5.6. Poljoprivredno osiguranje.....	49
2.1.4.6. Stepen organizacije poljoprivrednih proizvođača i ruralnog stanovništva.....	49
2.1.4.6.1. Poljoprivredni klasteri	49
2.1.4.6.2. Poljoprivredne zadruge.....	50
2.1.4.6.3. Udruženja poljoprivrednih proizvođača	50
2.1.4.6.4. Udruženja žena	50
2.1.4.6.5. Udruženja mladih.....	50
2.1.5. Biodiverzitet i zaštita prirode	51
2.1.5.1. Zaštićena područja i zaštićene biljne i životinjske vrste	51
2.1.5.2. Upravljanje otpadnim vodama	51
2.1.5.2.1. Stanje kanalizacione mreže i način tretmana otpadnih voda	51
2.1.5.3. Upravljanje čvrstim otpadom	52
2.1.5.3.1. Deponije i odvoz čvrstog otpada	52
2.1.6. Privredne i uslužne djelatnosti u ruralnim područjima.....	52
2.1.6.1. Šumarstvo i prerada drveta.....	52
2.1.6.2. Industrija.....	53

2.1.6.2.1. Prehrambena industrija	54
2.1.6.2.2. Druge industrijske djelatnosti	54
2.1.6.3. Obrti	54
2.1.6.4. Zanatstvo	55
2.1.6.5. Trgovina	55
2.1.6.6. Turizam	55
2.1.6.6.1. Turističke atrakcije	55
2.1.6.6.2. Turističke i kulturne manifestacije	57
2.1.6.6.3. Turističke organizacije i agencije	58
2.1.6.6.4. Objekti za smještaj i posluživanje hrane i pića	58
2.1.6.6.5. Broj gostiju i noćenja	58
2.1.6.6.6. Ruralni, seoski i agroturizam	59
2.1.6.6.7. Enogastronomska ponuda	59
2.1.6.7. Finansijske usluge	59
2.1.7. Kvalitet života u ruralnom području	59
2.1.7.1. Stanje ruralne fizičke infrastrukture	59
2.1.7.1.1. Putna infrastruktura	59
2.1.7.1.2. Vodovod i kanalizacija	60
2.1.7.1.3. Elektromreža	60
2.1.7.1.4. Telekomunikaciona infrastruktura	61
2.1.7.1.5. Ustanove kulture	61
2.1.7.1.6. Sportski objekti	61
2.1.7.1.7. Pijace /tržnice	63
2.1.7.2. Dostupnost usluga ruralnom stanovništvu	63
2.1.7.2.1. Obrazovanje	63
2.1.7.2.2. Zdravstvo	66
2.1.7.2.3. Prigradski i javni prevoz	69
2.1.7.2.4. Socijalna zaštita	69
2.1.7.2.5. Komunalna javna poduzeća	73
2.1.7.2.6. Stanje vatrogastva u Gradu Goražde	73
2.1.8. SWOT analiza	77
2.1.9. Presjek potreba na temelju SWOT analize i strateško fokusiranje	81

2.2.	Vizija ruralnog razvoja Grada Goražda do 2027. godine.....	86
2.3.	Strateški ciljevi ruralnog razvoja Grada Goražda	87
3.	PRIORITETI I MJERE.....	90
4.	KLJUČNI STRATEŠKI PROJEKTI.....	105
5.	OPIS UNUTRAŠNJE I MEĐUSOBNE USKLAĐENOSTI STRATEŠKOG DOKUMENTA.....	105
6.	INDIKATIVNI FINANSIJSKI OKVIR.....	112
7.	OKVIR ZA PROVOĐENJE, PRAĆENJE, IZVJEŠTAVANJE I VREDNOVANJE STRATEŠKOG DOKUMENTA.....	121
8.	PRILOZI STRATEŠKOM DOKUMENTU.....	123
8.1.	Sažeti prikaz strateškog dokumenta	123
8.2.	Detaljan pregled mjera	132

1. UVOD

Strategija ruralnog razvoja Grada Goražda 2023–2027. je temeljni strateški dokument ruralnog razvoja Grada Goražda. Razvoj predstavlja sistematično mijenjanje objektivnih struktura prema postavljenim ciljevima u nekom području ili prostoru. U ovom kontekstu ruralni razvoj, prije svega, predstavlja proces unapređenja privrednih, društvenih, socijalnih i okolišnih struktura ruralnog prostora, čime se, kroz višesektorski održivi razvoj, nastoje unaprijediti ruralna područja i doprinijeti ukupnom razvoju ambijenta ruralnih područja kao sredine za život. Dakle, kako se Zakonom o poljoprivredi, prehrani u ruralnom razvoju BiH (Sl. glasnik br. 50/08) bliže definira značenje, ruralni razvoj podrazumijeva skup politika, mjera i aktivnosti kojima je cilj sveobuhvatan ekonomski, socijalni i kulturni napredak stanovništva ruralnih područja i koje se planiraju i sprovode uz uvažavanje načela održivog razvoja, očuvanja i poboljšanja kvaliteta okoliša. Na važnost ruralnog razvoj ukazuje i činjenice da to predstavlja drugi stub zajedničke poljoprivredne politike EU (ZPP) koji jačanjem društvene, okolišne i ekonomske održivosti ruralnih područja podupire prvi stub EU poljoprivredne politike, pri čemu ZPP doprinosi održivom razvoju ruralnih područja djelovanjem u okviru tri dugoročna cilja: poticanje konkurentnosti poljoprivrede i šumarstva, održivo upravljanje prirodnim resursima i djelovanje protiv klimatskih promjena, postizanje uravnoteženog teritorijalnog razvoja ruralnih gazdinstava i zajednica, uključujući otvaranje i zadržavanje radnih mjesta. Ovo ujedno predstavlja smjer kretanja Bosne i Hercegovine, jer je potpisivanjem Sporazuma o stabilizaciji i pridruživanju preuzela obavezu postepenog usklađivanja svojega zakonodavstva sa EU politikama.

Zakonom o razvojnom planiranju i upravljanju razvojem u Federaciji Bosne i Hercegovine („Službene novine FBiH“, broj 32/17) i Uredbom o izradi strateških dokumenata u Federaciji Bosne i Hercegovine („Službene novine FBiH“, broj 74/19) uspostavljen je normativnopravni okvir i metodika razvojnog planiranja i upravljanja razvojem u Federaciji Bosne i Hercegovine, kantonima i jedinicama lokalne samouprave. Prema ovim propisima se je i pristupilo izradi Strategije ruralnog razvoja Grada Goražda 2023–2027. kroz projekat Održivi ekonomski razvoj i zaštita životne sredine područja s prirodnim ograničenjima u Bosni i Hercegovini (ANC-BIH) koji je financiran od strane Ministarstva vanjskih poslova i međunarodne saradnje Italije, preko Italijanske agencije za razvoj i saradnju (AICSM) i koji implementira Međunarodni centar za napredne mediteranske agronomske studije-Mediteranski agronomski institut-Bari (CIHEAM Bari) u saradnji sa Ministarstvom poljoprivrede, vodoprivrede i šumarstva FBiH. Rješenjem gradonačelnika imenovan je Radni tim a u toku izrade su bili uključeni i akteri iz javnog, privatnog i nevladinog sektora. U izradi strategije su ispoštovani zakonski principi razvojnog planiranja i upravljanja razvojem. Provođenjem sveobuhvatne analize postojećeg stanja kroz situacionu analizu stvoreni su preduslovi za definisanje vizije, te utvrđivanje strateških ciljeva. Osim toga, strategijom su utvrđeni prioriteti razvoja i način njihovog ostvarivanja kroz mjere i strateške projekte, te finansijski i institucionalni okvir za provedbu, praćenje, evaluaciju i izvještavanje. Imajući u vidu utvrđene ciljeve, prioritete i mjere proizašle iz potreba, s jedne strane, i budžetska kretanja u proteklom periodu s druge strane, objektivno je bilo jedino moguće pristupiti kreiranju mjera i strateških projekata na način da su dominantno oslonjeni na eksterno finansiranje.

2. STRATEŠKA PLATFORMA

2.1. Situaciona analiza

2.1.1. Institucionalno i političko okruženje

2.1.1.1. Historija i kulturna baština¹

Geografsko područje koje obuhvata gornji sliv rijeke Drine proteže se od njenog nastanka Šćepan-polje (sastav rijeka Tare i Pive) i zaključno sa Višegradom. Rijeka Drina na ovom području je oblikovala aluvijalne ravni koje su bile pogodne za život još iz perioda prahistorije. Od Mlađeg kamenog doba može se pratiti kontinuitet života na ovom području. Kroz historiju je rijeka Drina prikazana kao granica između različitih kultura, nacija, naroda, politika i interesa. Gledano sa Zapada ili Istoka bila je inspiracija geostrateških politika. Ovom području dala je poseban karakter jer se uz njene obale nastala brojna naselja koja će vremenom postati gradovi. Iz navedenog možemo zaključiti da je rijeka Drina, osim njenih prirodnih vrijednosti, ima veliki kulturološki značaj. Za historiju Bosne rijeka Drina ima posebnu ulogu, jer bosanski vladari u svojim poveljama navode da teritoriju koju kontrolišu se nalazi «*od Save do Mora i od Cetine do Drine*». Na gomjedrinskom području razvijaju se naselja koja u Srednjem vijeku imaju važnu trgovačku ulogu u prvom redu to se misli na Foču i Goražde, zatim Ustikolina i Višegrad. Preko ovog područja prolazila je važna trgovačka saobraćajnica «*Via Drinae*» koja se protezala na potezu od Kozmana (ušće rijeke Sutjeske u rijeku Drinu) prelazak sa skelom preko Drine u mjestu Bastasi (nosači) i nizvodno pored Foče, Ustikoline, Goražda, Višegrada odakle je put vodio dalje prema istoku. Danas jedini preživjeli materijalni dokaz postojanja puta «*Via Drinae*» je Kameni most na lokalitetu Kožetin preko Gabelskog potoka. Mostovi boljeg kvaliteta, veće trajnosti i izdržljivosti građeni su od kamena i podizani na važnijim putovima. Upravo naziv potoka Gabelski (Gabela – carina) na lokalitetu Kožetina predstavljao je u Srednjem vijeku carinarnicu i područje koje je graničilo između Kosača i Pavlovića. Osim trgovačke aktivnosti tokom Srednjeg vijeka gornje drinsko područje kontrolišu dvije vlastelinske porodice Kosače i Pavlovići. Kosače su gotovo u potpunosti kontrolisale ovo područje sa većim trgovačkim naseljenim mjestima Fočom i Goraždem, a dok su Pavlovići kontrolisali Ustikolinu i Višegrad. Putem *Via Drinae* prevozile su se znatne količine različitih roba a posebno je ona intenzivna od sredine XIV stoljeća. Među tim robama posebno se ističe trgovina soli, žitarica, koža, voska, domaćih životinja, platna, različitih dragocjenosti, posuđa, oružja itd.

Iz arhivske građe moguće je crpiti podatke o društvenim prilikama na području Drine, topografskim nazivima, imenima osoba, obimu proizvodnje roba i njihovoj prodaji kroz trgovinu kao i kupovnu drugih roba, uticaje koji dolaze sa drugih područja, načine sklapanja ugovora, načine obezbjeđenja garancija, kretanja i razloge osoba prema drugim područjima, načine transporta roba i osoba uključenih i isti. Sve ovo može dati dobru osnovu za analiziranje društvenih prilika na geografskom području Drine.

Goražde u srednjem vijeku na osnovu historijskih dokumenata pokazuje zapaženu trgovačku aktivnost, a na osnovu količina roba koje se kupuju i prodaju važi za razvijeni trg. Imalo je svoju ulogu i uticaj, osim Dubrovnika sa kojim ima dominantno razvijenu trgovinu, ona odvijala i sa Stonom, Kotorom, Ulcinjem.

¹ Poseban doprinos historijskom pregledu i pregledu kulturne baštine dao je prof. Eldin Baljević.

Goražde se prvi put navodi u seriji *diversa cancellare* (kancelarijski spisi) dubrovačkog arhiva 28. 03. 1376. godine kada je napravljen trgovački ugovor po kojem se iz Dubrovnika Goraždu prodaje so, a kupuju kože. Goražde u srednjem vijeku je bilo u rangu Trgovišta (trg) na kojem je osnovna privredna aktivnost podrazumjevala trgovinu i zanatstvo. Trgovina i zanatstvo su bili usko povezani jer i jedni i drugi zavisili su od svojih proizvoda. Kako smo već naglasili Goražde je u rangu trgovišta, a trgovina se odvija kopnenim putevima, karavanima gdje su robe prebacuju sa konjima. Privredna aktivnost Goražda obilježila je trgovina koja ima novčani karakter. Iz brojnih spisa iz dubrovačkog arhiva lako se uočava da pored količine i vrste robe navodi se i cijena po tovaru. Robe koje su kupovane i dolazile u Goražde su sol, tkanine, kao i drugi različiti proizvodi. Iz Goražda se provale žitarice, vosak, koža, konji, magarci i stoka. Osim kupo-prodaje roba iz histrosijskih dokumenata saznajemo da je nekolicina goraždanskih trgovaca vršila kreditna zaduženja u Dubrovniku na periode od jednog do dva mjeseca.

Nakon pada srednjovjekovne kraljevske Bosanske države i uspostave nove Osmanske vlasti, područje Goražda ulazi u okvire Osmanske vlasti. Iz prvih dostupnih popisnih deftera koji su rađeni 1468/69 i 1477 godine, saznajemo da Goražde u rangu nahije, pripadalo Fočanskom kadiluku, a od značajnijih građevina izdvaja se skela preko rijeke Drine. Zbog nedostatka literature koja bi objasnila događaje na ovom području tokom osmanskog perioda, o Goraždu nemamo dovoljan broj historijskih izvora koji su neophodni da bi detaljno objasnili slijed događaja. Tokom osmanskog perioda Goražde je manje mjesto u rangu nahije koje ima pijacu, mahale sa džamijama, dućane, hanove, karavan saraj i most preko rijeke Drine. U samom gradu danas nema dovoljan broj sačuvanih objekata koji bi održali „staru čaršiju“ gdje bi istakli centar grada. Jedan od najtežih perioda u Goraždu desio se tokom 20. stoljeća kada su se desila tri velika i razorna rata. Ožiljke, kao i velike žrtve i razaranja, u mnogome su grad Goražde vratili stotinjak godina unazad te onemogućili kontinuiran razvoj.

Današnji grad Goražde je postao „grad heroja“ koji je uspio da preživi ratove 20. st gdje se posebno izdvaja period od 1992. do kraja 1995. god. Zahvaljujući teškom stradanju i požrtvovanju grad je preživio i krenuo u novu obnovu. Danas smo svjedoci da Goražde postoji punih 647 godina i nastavlja svoj put.

Ovdje bi bilo neophodno spomenuti lokalitete koji čine kulturno naslijeđe i potencijale za razvoj Grada Goražda kojima treba posvetiti posebnu pažnju:

- **Grad Goražde**, U historijskim dokumentima prvi put se navodi 28. marta 1376. godine i to na osnovu trgovačkog ugovora. Najveći broj sačuvanih historijskih dokumenata koji se odnose na Goražde svjedoče o trgovini koja se odvijala, najvećim dijelom, sa Dubrovačkom republikom.
- **Gradski pješački most** u centru grada, nastao u drugoj polovini XVI stoljeća koji je sve do danas više puta rekonstruisan. Povezuje obale rijeke Drine i omogućio razvoj Goražda na obje obale. Bio je poprište burnih događaja, posebno u ratnim periodima decembar – januar 1941/42, kao i 1992/95. godina. Izgradnjom visećeg mosta, koji je dobio ime „*most ispod mosta*“, imao je historijsku ulogu u periodu ratnih dešavanja 1992–95. kada je povezivao obale rijeke Drine i postao simbolom otpora grada Goražda.
- **Spomen obilježje „Drinske mučenice“** koje je 24. septembra 2011. godine proglašeno blaženim od strane rimokatoličke crkve. Nalazi se u neposrednoj blizini rijeke Drine i govori o tragičnim događajima koji su se desili u decembru 1941. godine.

- **Spomen obilježje „Djeca Goražda“** nalazi se u Ulici Zaima Imamovića ispred Centra za kulturu. Posvećeno je ubijenoj djeci Goražda u ratnom periodu 1992/95. godine.
- **Lug – Zupčiči, Nacionalni spomenik Bosne i Hercegovine** – Najstarije naselje koje je otkriveno na području Goražda iz perioda Mlađeg kamenog doba, oko 3000 godina p.n.e. Pronađeni arheološki materijal, čuva se u Zemaljskom muzeju u Sarajevu, prema načinu izrade i obrade pripadao je Vinčanskoj kulturi. Danas nije moguće posjetiti «Neolitsko naselje Lug» koje je uništeno izgradnjom fabričkih postrojenja 50-ih godina XX stoljeća.
- **Jagnilo, - Zupčiči** . Nalazi u neposrednoj blizini rijeke Drine i lokaliteta Lug.
- **Brajlovići, Berić**, nalazi se džamija iz 1582. godine.
- **Šašići**, iznad sela Šašići, nalazi se srednjovjekovna nekropola koja broji 16 stećaka. Stećci se nalaze pored puta, utonuli su u zemlju, prekriveni niskim rastinjem.
- **Kosače**, lokalitet Ledine, nalazi se prahistorijski tumul i srednjovjekovna nekropola stećaka. U ranijem periodu nekropola je imala 35 stećaka, a danas 26.
- **Dijakovići**, lokalitet Kostrenište, nalazi se srednjovjekovna nekropola sa 25 stećaka.
- **Okolišta**, u blizini Ilovače, nalaze se dva odvojena lokaliteta. Prvi lokalitet nalazi srednjovjekovna nekropola sa 27 stećaka, gdje se na jednom nalazi ukras biljnog motiva. Drugi lokalitet je udaljen 300 m u pravcu rijeke Osanice, nalazi se 4 stećka i 10 kamenih nišana. Na jednom stećku nalazi se ukras polumjeseca, a na nišanu ukras štapa i jabuke.
- **Goršić Polje**, Nacionalni spomenik BiH, i jedna je od 30 nekropola stećaka koje će biti upisane na UNESCO listu svjetske baštine. Srednjovjekovna nekropola sa 324 stećka. Prema svojoj brojnosti, rasporedu, raznovrsnosti i kvalitetu obrade stećaka važi za veliko kulturološko bogatstvo. Nekropola je rađena tako da su stećci postavljeni u polukružne redove koje se od vrha šire prema dnu. Iako je prošlo dosta vremena od kada je nastala može se sa lakoćom utvrditi da su stećci planski postavljeni. Rastojanje između stećaka je gotovo identično, s tim što je njihov raspored ugrožava gusta šuma, čije korijenje od stabla utjecalo na dodatno tonjenje i pomjeranje. Svi stećci su prekriveni debljim slojem mahovine, a njih oko dvadesetak je djelimično očišćeno na kojima se nalaze ukrasi s ljiljanom, jelenom, srpom i zvijezdama, a na jednom stećak nalazi se epitaf.
- **Selo Kreća**, Mustafa-paše džamija izgrađena 1554. godine, na kojoj je 1977. godine izgrađena nova munara. Ova džamija se ističe svojom unutrašnjosti, jer od postanka i sve do danas, nikada nije bila rušena i zadržala je izvornost svog oblika.
- **Trudanj**, putna komunikacija Goražde – Osanica – Ilovača – Brzača – Bogovići i dalje prema Previli, ukupne dužine 39 km, nalaze se tri nišana koja su ukrašena motivima luk i strijela, bodež, mač, jabuka. Kamene nišane prema načinu izrade datiraju iz perioda XV i XVI stoljeća.
- **Selo Vejzagići** – lokalitet Vejzagić kosa nalazi se srednjovjekovna nekropola od 18 stećaka.
- **Selo Gusići** – lokalitet Rastovska kosa, nalazi se srednjovjekovna nekropola koja broji 59 stećaka. Stećci ove nekropole su utonuli u zemlju i zarasli u niskoj vegetaciji.
- **Trijebnik**, U blizini zaseoka Čeljadinovići, kod sela Osječani, na lokalitetu Trijebnik, nalazi se srednjovjekovna nekropola sa 42 stećka. U nekropoli je izvor vode poznat pod nazivom Trijebnik. Stećci su utonuli u zemlju i obrasli u niskoj vegetaciji.

Historija i kulturno naslijeđe Goražda mogu da budu okosnica razvoja kulture, nauke i turizma. Naime, ovaj kraj i poznat po bogatom kulturnom naslijeđu o čemu svjedoče brojni kompleksi stećaka, ali i još ranija nalazišta kao što je arheološko područje Lug – neolitsko naselje, ali i spomenici modernog doba. Svaki spomenik predstavlja priču određene epohe života na području Goražda i treba biti posebno tretiran i valorizovan.

Tabela 1. Spomenici na listi

Goršić Polje – nekropola stećaka
Mramorje – nekropola od 10 stećaka
Krnji dub – nekropola stećaka
Zorovići – stećci
Bogovići – nekropola stećaka
Kreča – džamija iz Osmanskog perioda
Faočići-stećci
Plovača – ispod brda Liješčina- nišani i stećci
Dražmiło – djevojačko groblje i stećci
Rešetnica – nekropola stećaka
Radovići – stećci
Bakije – stećci
Rešetnica – Jelići, nišan ukrašen sabljom i polumjesecom
Nekopi – stećci
Šemihova – stećci

Izvor: Istraživanje i analiza autora



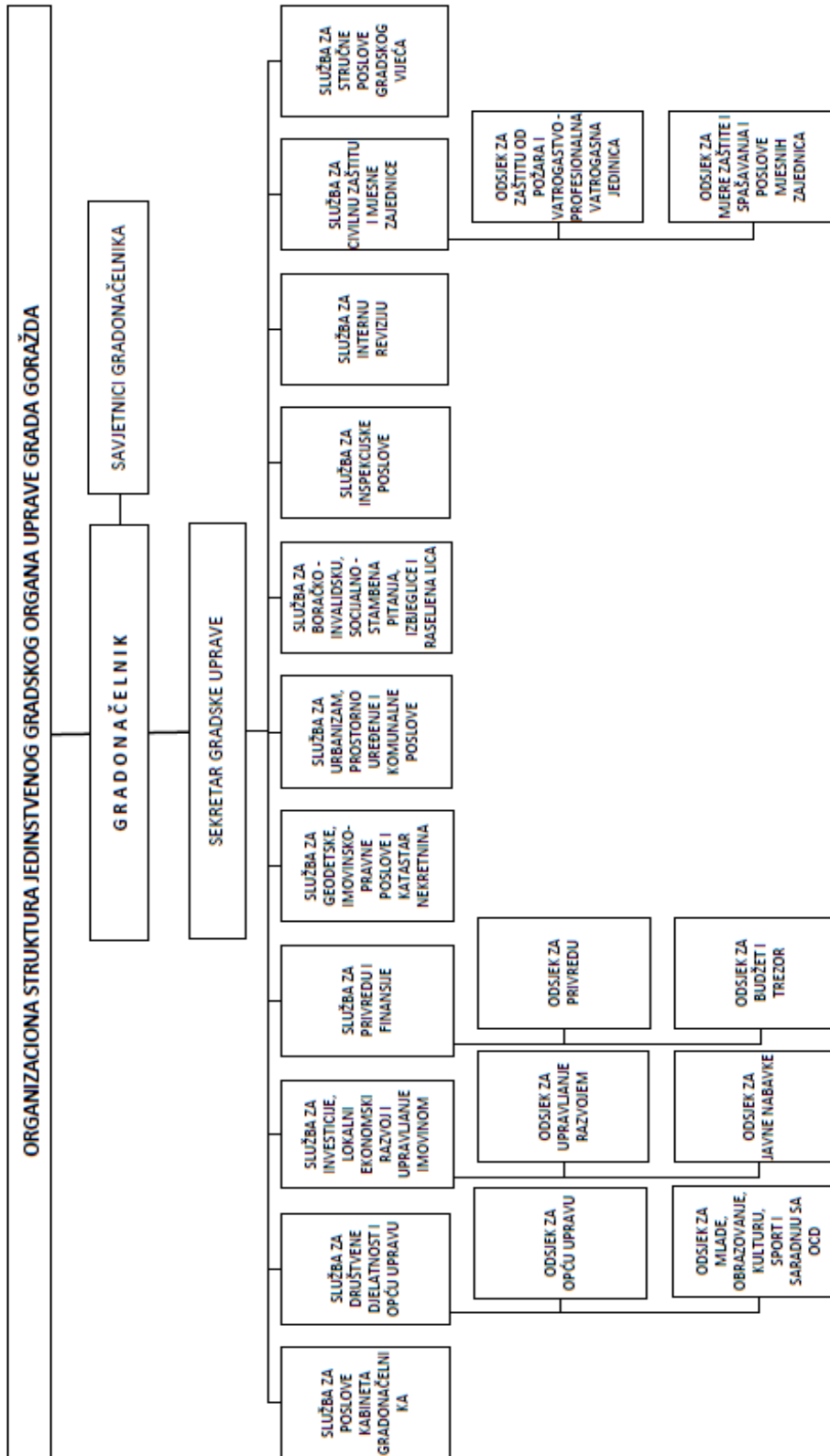
Izvor: Autor

Slika 1. Nekropola stećaka Goršić Polje

2.1.1.2. Struktura lokalne samouprave

2.1.1.2.1. Organizacija

Odlukom o organizaciji i djelokrugu rada Jedinstvenog gradskog organa uprave Grada Goražda i organizaciji i djelokrugu službi ("Službene novine Grada Goražda", broj :15/21), Jedinstveni gradski organ uprave čini Gradonačelnik zajedno sa 11 Službi za upravu, koje su predstavljene kroz shematski prikaz br 1.



Šema 1. Organizaciona šema Grada Gorazda

2.1.1.2.2. Mjesne zajednice

Mjesne zajednice (MZ) Grada Goražde čini 124 naseljenih mjesta podružnica organiziranih u 20 mjesnih zajednica, od čega 4 gradske MZ (Goražde I, II, III, IV) i jedna prigradska MZ (Vitkovići) čine urbanu sredinu, a preostalih 16 ruralnu sredinu. Urbanom području Grada pripada oko 14% njene teritorije, dok preostali čine ruralna i nenaseljena područja. U mjesnim zajednicama su formirani Savjeti, koji se biraju na 4 godine, i kojima predsjedavaju izabrani predsjednici, koji dobijaju naknadu troškova za rad, ali ne i plaće. Gradska Služba za civilnu zaštitu i mjesne zajednice radi na koordinaciji sa predsjednicima savjeta MZ u cilju utvrđivanja potreba građana, kao i iznalaženje rešenja po zahtjevu MZ, a u saradnji sa Gradskim službama koje su nadležne za rješavanje određenih problema i prioriteta, u realizaciji predloženih programa i projekata: održavanje, opremanje i izgradnja objekata MZ, izgradnja i održavanje objekata vodosnadbjevanja, izgradnja i održavanje kanalizacionih objekata rješavanje problema lokalnih divljih deponija smeća, održavanje čistoće i uređenje naselja, izgradnja i održavanje lokalnih puteva, realizacija površinskih voda, sanacija klizišta, ali i podrška u obilježavanju dana MZ. Služba pruža pomoć MZ oko provođenja inicijative građana da ličnim sredstvima i uz pomoć drugih subjekata vrši rekonstrukciju i opravku nekategorisanih puteva, komunalne i druge infrastrukture. Budžetom Grada Goražda za 2023. godinu, planirana su finansijska sredstva u ukupnom iznosu od 40.000,00 KM, koja se raspodjeljuju za potrebe sufinansiranja programa definisanih godišnjim programima savjeta, kao i za nepredviđene izdatke. Napominjemo da Grad Goražde za mjesne zajednice plaća troškove PTT usluga, troškove za električnu energiju i ostale komunalne usluge. Mjesne zajednice imaju svoja sjedišta u prostorijama i objektima koje su u vlasništvu Grada Goražda izuzev mjesne zajednice Faočići gdje je potrebno izgraditi objekat mjesne zajednice.

Dakle, na području Grada Goražda mjesna samouprava se ostvaruje u dvadeset mjesnih zajednica, a u skladu sa Odlukom o teritorijalnoj organizaciji mjesnih zajednica na području Grada Goražda.

U tabeli koja slijedi, dat je pregled naseljenih mjesta i ulica po mjesnim zajednicama.

Tabela 2. Pregled naseljenih mjesta i ulica na području Grada Goražda

RB	MJESNA ZAJEDNICA	MJESNO PODRUČJE	NASELJENO MJESTO- ULICE
1.	GORAŽDE I	Grabovik	ul. Džemala Osmankovića, Meha Jašarevića, Braće Smajevića, Braće Bezdob
2.		Stara Čaršija	ul. Selvera Sijerčića, Kulina Bana, Šukrije Kukavice, Senada Kulina – Čelke, Trg Branilaca,
3.		Pobarnik	ul. Pobarnik, Mašalina, Zufera Efendije Bešlije, Braće Derviševića, „Iransko šetalište” „Rasima Živojevića”, Alije Hodžića, Šatorak, Mrša Bega, Ibra Mujkovića
4.		Mujkovića polje	ul. Huseina Bešlije, Patriotske lige, Mladih Muslimana, Braće Posvandžića
5.		Laleta i Budići	ul. Braće Homoraša, Budići
6.		Vinarići	ul. Himza Čurevca, Doktora Karameha, Rogatičke brigade, Zmaja od Bosne, Edina Plakala, 16. Muslimanske
7.		Baći	ul. Nurije Rašidkadića, 31. Drinske brigade, Dževada Omehodžića, Huseina Žige, Hasiba Mirvića, Dučić Esada, dio Dučića
8.	GORAŽDE II	I	ul. Sinan – paše Sijerčića, Seada Sofovića Sofe, Šetalište Mustafe Muratspahića
9.		II	ul. Maršala Tita, Jusufa Duhovića, Meha Drljevića
10.		III	ul. 1. Slavne višegradske brigade
11.		IV	ul. Salih – bega Kuljuha, Sarajevska, Ušanovića, Meha Hubjera
12.		V	ul. Bekta Gacka, Gornja brda, Jelah, Završje, Vlahovići, Trešnjica, Repei, Vučetići
13.	GORAŽDE III	Pargani	ul. Adnana Mehanovića
14.		Luka	ul. Sinica, Rifeta Čutune, Halida Hubjera
15.		Biserna	ul. Fazlagića, Suvada Jašara, Esada Hurića
16.		Centar I	ul. Zdravstvenih radnika, Zaima Imamovića, Ibra Čelika
17.		Centar II	ul. 43. Drinske brigade, naselje Panorama
18.		Centar III	ul. Ferida Dizdarevića, Hajra Lakovića
19.		Vranska Mahala	ul. Omladinska, Omera Vrane, Islamagić Ruždije, Rabite, Ibrahima Popovića
20.		Bare I	ul. Bolnička, Čajnička
21.		Bare II	ul. Agana Imamovića, Fočanska, Rada Jovanovića, Kolijevke
22.	GORAŽDE IV	1.maj	ul. 1. Maj
23.		Katastar	ul. Muhidina Mašića Munje, Murisa Živojevića,
24.		Obarak	ul. Hasana Kikića
25.		Obarak I	ul. Enesa Turkovića, Rifeta Vesnića, Braće Ramovića,
26.		22.maj	dio ulice 22. Maj
27.		Lozje	naselje Lozje, dio ulice 22.Maj
28.		Obarak II	ul. Suada Pozdera Buljka, Srebrenička, Jaska Islamovića, 25. Novembar
29.		Žepska	ul. Belvedere, Žepska, Osmana Halilovića
30.		Sarajevska	ul. Sarajevska, Radići, Desani, Krčevine
31.		VITKOVIĆI	Vitkovići I
32.	Vitkovići II		ul. Mevsuda Bajića - Baje
33.	Vitkovići III		ul. Murisa Dučića,
34.	Čovčići		Trap, Čovčići
35.		Lastavice	ul. Lastavice, Donja brda
36.		Kalac	ul. Dolovo brdo, Štita, Kalac

37.		Rađenovice	ul. Rađenovice, Barice, Gornja brda
38.		Desna obala I	Kodžaga Polje, Uhota Brdo, Uhotići, Hripeta, Dub, Križevci, Zlatari, Dubrave,
39.		Des. obala II	Ahmovići, Brišta, Tišine
40.	ZUPČIĆI	Prisoje	Prisoje, Driježnjak, Dobra Voda, Viševice
41.		Splavište	Krsnica, Splavište
42.		Zupčići I	Zupčići dio iznad regionalne ceste za Čajniče
43.		Zupčići II	Dio ispod regionalne ceste za Čajniče
44.		Dubište	Dubište
45.		Biljin	Lug, Biljin
46.		Milanovići	Milanovići, Radjevići
47.		HUBJERI	Hubjeri
48.	Kazagići		Kazagići donji, Kazagići gornji
49.	Vran Potok		Vran Potok, Gaj, Žuželo
50.	MRAVINJAC	Mravinjac I	Mravinjac dio naselja Mravinjac lijeva strana riječice Ocka
51.		Mravinjac II	Mravinjac dio naselja Mravinjac desna strana riječice Ocka
52.		Mravinjac III	Zagunjice, Polja
53.		Crkvine	Crkvine
54.		Bijeli Put	Bjeli Put, Kamen, Petrovica
55.	BOGUŠIĆI	Kiseljak	Kiseljak
56.		Lukarice	Lukarice
57.		Bogušići	Bogušići, Bošnj
58.		Ratkovići	Ratkovići
59.		Gočela	Gočela, Jagodići
60.	BERIČ	Pijesak	Pijesak, Brekovi, Vremci, Mrkovi, Ozrenovići,
61.		Berič	Berič, Podgradina, Gradina, Prisoje, Tupačići, Markovići
62.		Čitluk	Čitluk, Vrelo, Dolovi, Žišća, Štita
63.		Vlajčići	Vlajčići, Šašići, Prisoje, Vlahova šuma, Dražmilo
64.		Zubovići	Radovići, Zubovići, Brajlovići, Morinac, Skravnik
65.		Guskovići	Guskovići, Mićivode, Kušeši
66.		Spahovići	Spahovići, Drakovo, Radakovac, Čehajići, Marići, Smolj, Luke, Marići
67.	OSJEČANI	Osječani	Osječani, Lipa, Kolibe
68.		Jarovići	Jarovići, Kravčići, Brvolice, Duhače, Rosjevići, Lipjanovići, Miljanovići, Hranjen, Durakovina,
69.		Podhranjen	Podhranjen, Kamenice, Karači,
70.		Deševa	Mirvići, Poljigovina, Deševa, Blagojevići, Ušanovići, Mravi
71.		Rosjevići	Konjbaba, Čurovi
72.	VRANIĆI	Potrkuša	Potrkuša
73.		Džindići	Džindići
74.		Stupi	Stupi
75.		Brijeg	Brijeg
76.		Perjani	Perjani, Hoda Polje
77.		Meljen	Meljen, Osanica – dio
78.		Ponovići	Ponovići
79.		Naseoca	Naseoca, Kljetišta
80.		Mravljače	Mravljače
81.	SADBA	Sadba	Sadba, Grabova Ravan
82.		Gunjevići	Gunjevići, Kućino
83.		Smioke	Smioke, Krtjanovići, Donje Selo
84.		Pacjani	Pacjani, Sućirići, Žigovi

85.		Kolovarice	Kolovarice
86.	POSESTRA	Posestra	Posestra, Dola, Vučija Stijena
87.		Paraun	Paraun, Kutješi
88.		Bakije	Urkuni, Vranjačići, Bakije
89.		Gunjačići	Gunjačići, Dobra Voda, Rautovići
90.		Butkovići	Žilići, Butkovići
91.	OSANICA	Osanica	Osanica, Donje Bratinje, Gornje Bratinje Dolovi Repušnica, Lijeva obala Drine
92.		Kosače	Kosače, Ledine, Vrbica, Đakovići
93.		Prekovicke	Đakovski potok, Prekovicke, Čagarići
94.		Osanica I	Osanica Desna obala Drine
95.		Zubovići	Zubovići, Peštenci Ljukov do
96.	REŠETNICA	Rešetnica	Rešetnica
97.		Pijestina	Pijestina, Bare
98.		Borovići	Pod Borovići, Borovići, Grmešće
99.		Bujaci	Gornji Bujaci, Donji Bujaci
100.		Uglješići	Uglješići
101.		Kovačići	Kovačići
102.		Velika Njiva	Velika Njiva, Srednje, Kamenjača
103.	ILOVAČA	Podmihovići	Podmihovići, Hranjevići
104.		Poratak	Raduni, Cerovice, Poratak, Kola
105.		Zabus	Pijesak, Zabus
106.		Ilovača	Ilovača
107.		Jezero	Jezero, Konjevići, Čatovići, Mirišići, Luke
108.		Plesi	Zagunjica, Plesi, Brdari, Duginje, Vladačići, Podgaj
109.	Bratiš	Okolišta, Bratiš, Šabanci, Nekopi, Marevci	
110.	KRABORIŠ	Raškovići	Raškovići
111.		Šemihova	Šemihova
112.		Kraboriš	Kraboriš, Ljubeviči
113.		Plesi	Podplesi, Trešnjica, Sijedac
114.		Bukvica	Bukvica Donja, Bukvica Gornja, Sofići
115.	FAOČIĆI	Faočići	Faočići, Poratak, Trešnjica
116.		Podfaočići	Podfaočići, (desna obala rijeke Osanica), Milosavice
117.		Utješinovići	Utješinovići, Bare, Vina, Grubci
118.		Bezmilje	Bezmilje, Subovići, Tankulje, Kovačići
119.		Kreča	Kreča, Ostruge, Brkov Vrt, Neprelje
120.	ORAHOVICE	Orahovice	Orahovice, Ledine, Nišani Bijeg
121.		Hrančići	Hrančići, Bogovići, Gradina, Hanište, Luke
122.		Žilići	Žilići, Vranc, Boškovići, Gošići, Goršić Polje, Žilići
123.		Šehovići	Turska ravan, Šehovići, Ljubjevići, Vejzagići, Butkovići
124.		Gusići	Gusići, Parovi, Tješnjice, Knjevići, Crvica

Izvor: Dokumentacija Službe za civilnu zaštitu i mjesne zajednice

2.1.1.2.3. *Budžet*

U nastavku je dat tabelarni pregled plana Budžeta Grada Goražde u periodu 2017–2021. godina, sa planom i izvršenjem prihoda po godinama kao i strukturom prihoda budžeta (plan i izvršenje).

Tabela 3. Budžet Grada Goražde za period 2017–2021. godina

	2017		2018		2019		2020		2021	
	Plan	Izvršenje	Plan	Izvršenje	Plan	Izvršenje	Plan	Izvršenje	Plan	Izvršenje
Budžet	9.200.750,00	8.460.379,57	9.779.500,00	898.783,68	10.056.000,00	9.219.947,26	10.297.000,00	8.074.777,58	9.093.775,00	9.084.627,78
Porezni Prihodi	3.706.650,00	5.211.734,41	4.770.400,00	5.259.236,69	5.098.720,00	5.167.343,45	5.283.230,00	4.742.037,07	4.931.770,00	5.514.513,84
Neporezni prihodi	3.051.900,00	2.380.451,94	2.826.400,00	2.512.641,79	2.857.780,00	2.557.962,01	3.181.770,00	2.180.150,52	2.318.825,00	2.395.952,92
Tekuci transferi	646.600,00	383.505,28	577.100,00	562.192,78	506.380,00	532.058,45	644.400,00	414.448,84	589.270,00	454.694,28
Kapitalni transferi	1.795.500,00	483.092,81	1.605.500,00	564.978,18	1.586.850,00	956.319,60	1.187.500,00	600.922,49	1.109.500,00	685.782,00
Kapitalni primici	0,00	0,00	0,00	18.903,25	6.170,00	6.164,00	0,00	137.190,00	144.360,00	33.660,00

Izvor: Služba za privredu i finansije

Iz navedene tabele vidljivo je da:

- Plan budžeta Grada Goražde u periodu 2017–2020. godina je u blagom porastu;
- U 2021. godini došlo je do smanjenja plana Budžeta, odnosno rađene su izmjene i dopune Budžeta pa je došlo do smanjenja plana;
- Izvršenje budžeta odnosno prihoda u periodu 2017–2019. godina je u blagom porastu, dok u 2020. godini imamo znatno manje izvršenje prihoda, dok u 2021. godini dolazi do ponovnog porasta;
- Struktura, izvori finansiranja budžeta sastoje se iz Poreznih prihoda, Neporeznih prihoda, Tekućih transfera, Kapitalnih transfera i Kapitalnih izdataka,
- U tabelarnom pregledu vidljiv je plan i izvršenje pojedinačnih prihoda po godinama, a u strukturi najveći iznos prihoda zauzimaju Porezni prihodi.

2.1.1.2.4. Budžetska podrška poljoprivredi i ruralnom razvoju

Izdvajanje za poljoprivredu iz budžeta Grada Goražde za period 2017–2021. godinu predstavljena su u sljedećoj tabeli.

Tabela 4. Izdvajanje za poljoprivredu iz budžeta Grada Goražde za period 2017–2021. godinu

Godina	Iznos
2017.	29.098,09 KM
2018.	30.693,24 KM
2019.	75.976,87 KM
2020.	123.176,25 KM
2021.	15.000,00 KM

Izvor: Služba za privredu i finansije

Izdvajanje iz Budžeta Grada Goražde po godinama, za poljoprivredu sa ekonomskog koda podsticaj poljoprivrednoj proizvodnji po godinama vidljiv je tabelamom pregledu, iz kojeg se može vidjeti da je najveće izdvajanje bilo u 2020. godini u navedenom periodu. Međutim, ovo ne uključuje sva sredstva koja Grad Goražde izdvaja za podršku ruralnoj sredini, jer prikazani podaci ne uključuju infrastrukturne projekte.

2.1.2. Geografski položaj i agroekološke karakteristike

2.1.2.1. Položaj Grada Goražda u BiH

Grad Goražde je smješten je u istočnom dijelu Bosne i Hercegovine, na obalama gornjeg toka rijeke Drine i predstavlja administrativni, kulturni i privredni centar Bosansko-podrinjskog kantona Goražde. Na zapadu i sjeveru graniči s općinama Foča u Federaciji i Pale u Federaciji, dok na istoku i jugu graniči s općinom Novo Goražde iz Republike Srpske.

Prostire se na površini 248,8 km², čineći 49,21% teritorije Bosansko-podrinjskog kantona Goražde (BPK), 0,95% teritorije Federacije BiH i 0,49% teritorije Bosne i Hercegovine. Na značaj Grada Goražda u BPK Goražde, ukazuje i podatak da oko 91% ukupnog stanovništva BPK živi u Gradu Goražde.

U kontekstu saobraćajne komunikacije, Goražde je magistralnim putevima povezano sa Sarajevom, Višegradom i Fočom, te hrvatskim i crnogorskim primorjem i Srbijom. Od Sarajeva, glavnog grada BiH, Goražde je udaljeno 92 kilometra. Regionalnu putnu mrežu čini putni pravac R-448, povezujući Praču, Jabuku, Goražde i Čajniče, u dužini od 24,3 km. Lokalna



Izvor: Strategija razvoja Grada Goražde 2017-2026.

Slika 2. Položaj Grada Goražda u Bosni i Hercegovini

putna mreža je razvijena i zastupljena je sa 13 važnijih putnih pravaca. Rijeka Drina i u ovom kontekstu predstavlja potencijal, protičući kroz teritoriju Goražda u dužini od 22 km.

Grad Goražde je bogat hidropotencijalima. Rijeka Drina nizvodno, na oko jedan kilometar od grada, gubi svoje prave konture i prelazi u vještačko jezero, dok je cjelokupna teritorija ispresijecana dolinama pritoka rijeke Drine.

Veći dio teritorije Grada Goražde čini brdsko–planinsko zemljište sa velikim visinskim razlikama na malom prostoru, tako da je više od 75% teritorije na preko 500 metara nadmorske visine, dok se uže gradsko područje nalazi se na nadmorskoj visini od 345m što uslovljava blagu kontinentalnu klimu, kratke zime i topla duga ljeta.

2.1.2.2. Prikaz naseljenih mjesta

Općenito uzevši, najčešća međunarodno priznata i korištena metoda za razlikovanje ruralnih i urbanih područja je metoda OECD-a², koja kao kriterij postavlja gustoću naseljenosti stanovništva. Ako neko naseljeno mjesto ima više od 150 stanovnika po km² pripada u urbana naselja. Dalje, izrazito ruralno manje od 50 stanovnika, ruralno od 51 do 100 stanovnika, pretežno urbano od 101 do 150 i preko 150 urbano, kako je već ranije spomenuto. Prikaz naseljenih mjesta razvrstanih prema OECD-u dat je u sljedećoj tabeli.

Tabela 5. Prikaz naseljenih mjesta Grada Goražda prema OECD kriterijima ruralnosti

R. br.	Naseljeno mjesto	Bez stanovnika	Manje od 50	51 do 100	101 do 150	Više od 150
1	Ahmovići		18			
2	Bačci					1.120
3	Bahovo		2			
4	Bakije				112	
5	Bare		8			
6	Batkovići	0				
7	Bezmilje		13			
8	Biljin		11			
9	Blagojevići	0				
10	Bogušići					244
11	Borovići			87		
12	Boškovići	0				
13	Brajlovići		29			
14	Bratiš		11			
15	Brekovi		14			
16	Brezje		9			
17	Brijeg					183
18	Bučje	0				
19	Budići					324
20	Butkovići		32			
21	Butkovići ilovača		18			
22	Črvica		3			
23	Čitluk					152

² OECD (Organization for economic co-operation and development)

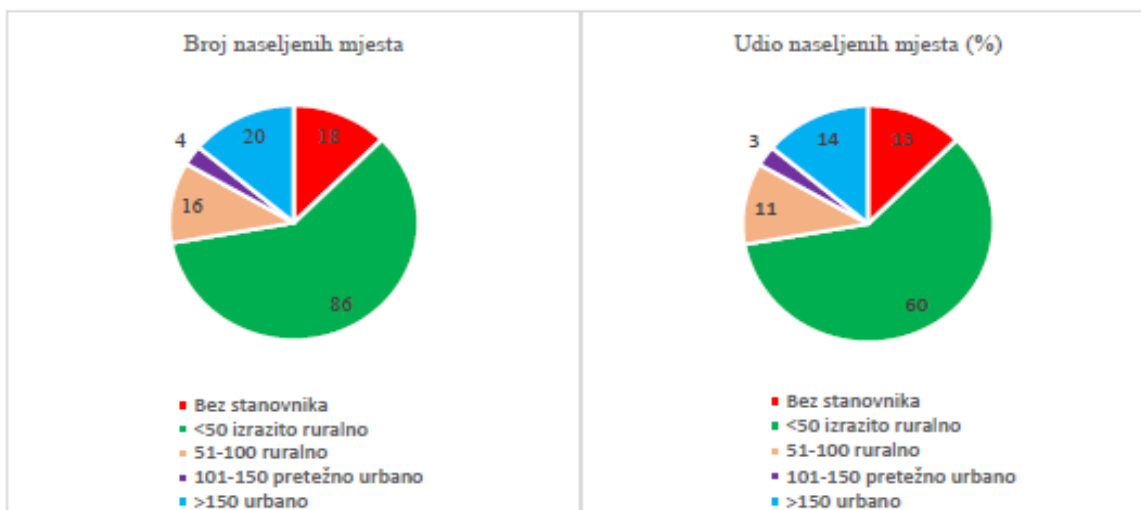
24	Čovčići				250
25	Čurovi		1		
26	Čatovići		15		
27	Čehajići		15		
28	Deševa		29		
29	Donja Brda		7		
30	Donja Bukvica	0			
31	Donje Selo		10		
32	Donji Bogovići	0			
33	Dragolji	0			
34	Dučići				273
35	Džindići			96	
36	Đakovići			98	
37	Faočići			80	
38	Gaj		6		
39	Glamoč			51	
40	Gočela			54	
41	Goražde				11.806
42	Gornja Brda	0			
43	Gornja Bukvica		11		
44	Gornji Bogovići		2		
45	Grabovik				239
46	Gunjačići		18		
47	Gunjevići		34		
48	Gusići		15		
49	Guskovići		42		
50	Hadžići		4		
51	Hrančići		33		
52	Hubjeri				153
53	Ilino		2		
54	Ilovača				171
55	Jagodići	0			
56	Jarovići		35		
57	Kalac			59	
58	Kamen			58	
59	Karauzovići		7		
60	Karovići		19		
61	Kazagići				178
62	Knjevići		5		
63	Kodžaga Polje		30		
64	Kola		14		
65	Kolijevke		4		
66	Kolovarice				185
67	Konjbaba	0			
68	Konjevići		47		
69	Kosače			69	
70	Kovači		9		
71	Kraboriš		37		

72	Kreča		18			
73	Kučine			86		
74	Kušeši		41			
75	Kutješi		9			
76	Laleta					195
77	Lukarice				116	
78	Markovići			54		
79	Milanovići		1			
80	Mirvići		39			
81	Mirvići na Podhranjemu		14			
82	Morinac		19			
83	Mravi		9			
84	Mravinjac					249
85	Mrkovi		17			
86	Nekopi		12			
87	Odžak	0				
88	Orahovice		24			
89	Oručevac	0				
90	Osanica					174
91	Osječani			53		
92	Ostružno		1			
93	Ozrenovići		38			
94	Paraun		41			
95	Perjani		41			
96	Pijestina		22			
97	Pijevac	0				
98	Plesi		42			
99	Podhomara	0				
100	Podhranjen		12			
101	Podkozara donja			97		
102	Poratak			72		
103	Potrkua					237
104	Prisoje		8			
105	Radići		6			
106	Radijevići	0				
107	Radovovići		12			
108	Raškovići		11			
109	Ratkovići				141	
110	Rešetnica			89		
111	Ropovići	0				
112	Rosijevići		29			
113	Sedlari					211
114	Sijedac		5			
115	Skravnik		12			
116	Sofići		5			
117	Sopotnica		17			
118	Spahovići		35			
119	Šabanci		33			

120	Šašići		15			
121	Šehovići		5			
122	Šemihova		35			
123	Šućurici		32			
124	Tupačići	0				
125	Uhotići		4			
126	Ušanovići		41			
127	Utješinovići		22			
128	Vitkovići					942
129	Vlajčići		36			
130	Vraneši		10			
131	Vranići				106	
132	Vranpotok		30			
133	Vrbica		13			
134	Vremci		21			
135	Vučetići	0				
136	Zabus		35			
137	Završje		3			
138	Zorovići		24			
139	Zubovići		11			
140	Zubovići u oglečevi			82		
141	Zupčići					382
142	Žigovi		8			
143	Žilići		29			
144	Žuželo		3			

Izvor: Izračun prema podacima Agencije za statistiku BiH

Karta naseljenih mjesta na području Grada Goražda data je u nastavku, te sažet prikaz broja naseljenih mjesta prema kriterijumima ruralnosti na području Grada Goražda i njihov udio u ukupnom broju na grafikonima koji sljede.



Izvor: Izračun prema podacima Agencije za statistiku BiH

Grafikon 1. Broj naseljenih mjesta Grada Goražda prema kriterijumima ruralnosti

Grafikon 2. Udio naseljenih mjesta Grada Goražda prema kriterijumima ruralnosti

Prema predstavljenim podacim, veliki je broj a time i udio mjesta koji nemaju stanovnika i to 18 (13%). Izrazito ruralnih je 86 (60%), ruralnih 16 (11%), pretežno urbanih 4 (3%), dok je urbanih svega 20 mjesta (14%).

2.1.3. Prirodni i ljudski resursi ruralnog područja

2.1.3.1. Zemljišni resursi

Veći dio teritorije Grada Goražde čini brdsko -planinsko zemljište, sa velikim visinskim razlikama na malom prostoru. Uglavnom su to rubni dijelovi masiva Jahorine. Više od 75% teritorije je na preko 500 metara nadmorske visine. Cjelokupna teritorija ispresijecana je dolinama pritoka rijeke Drine, a to su uglavnom manji ili veći brzi vodotoci. Dijelovi terena uz rijeku Drinu i njene pritoke su ravni i rezultat su riječnih nanosa. Na ovim dijelovima se nalazi većina poljoprivrednog zemljišta. Teritorija Grada Goražde obuhvata površinu od 24 880 ha (248,80 km²). Struktura zemljišta prema kategorijama prikazana je u slijedećoj tabeli.

Tabela 6. Pregled ukupnih površina po kategorijama

r.b.	Kategorija zemljišta	Površina (ha)
1.	Oranice/njive	2.415
2.	Voćnjaci	1.349
3.	Livade	4.073
4.	Pašnjaci	1.475
	UKUPNO POLJOPRIVREDNO ZEMLJIŠTE	9.312
5.	Šumsko zemljište	14.414
6.	Neplodno zemljište	1.154
	UKUPNA POVRŠINA	24.880

Izvor: Podaci Grada Goražde

Podaci navedeni u prethodnoj tabeli se zasnivaju na stanju koje je uknjiženo u katastru zemljišta. Stanje na terenu je izmjenjeno u smislu da su velike površine zemljišta neobrađene, te je došlo do pretvaranja oranica i voćnjaka u livade, a isto tako zbog zapuštenosti došlo do zarastanja livada i širenja šume na poljoprivredno zemljište.

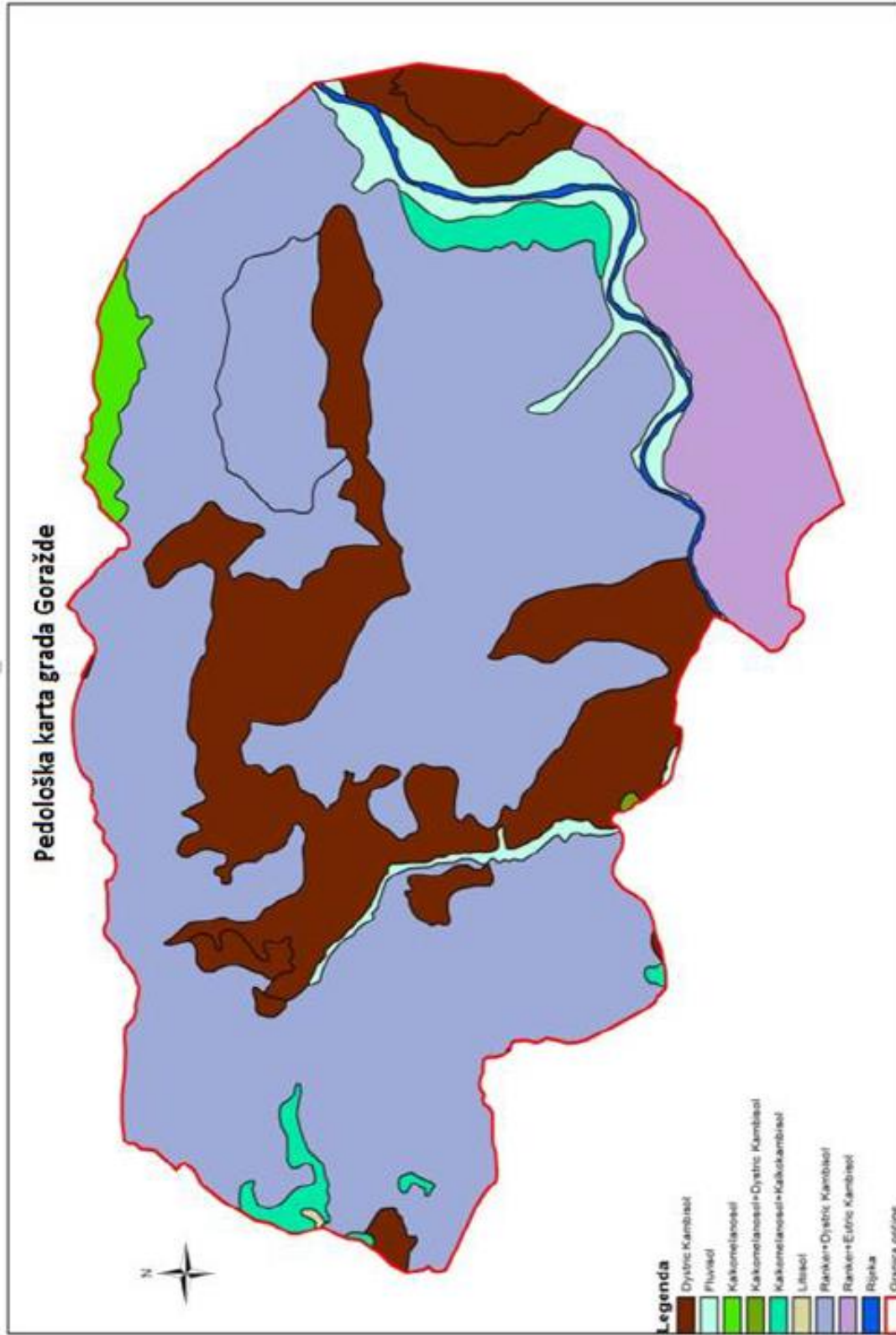
Prema podacima Službe za civilnu zaštitu i mjesne zajednice Grada Goražde na području Grada još uvijek se pod minama nalazi oko 1.930 ha ili oko 8 % od ukupne površine.

Udio kvalitetnog zemljišta u ukupnom poljoprivrednom zemljištu je mali, sa najvećim udjelom V i VI bonitetne kategorije zemljišta. Visok udio V i VI kategorije ukazuje neophodnost provođenja agrotehničkih i hidrotehničkih mjera (odvodnjavanje i navodnjavanje) kako bi se povećala proizvodna sposobnost ovih zemljišta. Imajući u vidu površine koje su prikladne za kultiviranje, potrebno je izvršiti meliorativne i agrotehničke zahvate na poboljšanju kategorija tla što stvara ambijent za intenzivnu poljoprivrednu proizvodnju. Obzirom da se kvalitetno poljoprivredno zemljište nalazi u dolinama rijeka i da su podložna plavljenjima, te uticajima podzemnih voda neophodno je u narednom periodu izvršiti regulacije vodotoka kako bi se očuvalo kvalitetno zemljište i kako bi se zemljište iz slabije kategorije prevelo u bolju bonitetnu kategoriju zemljišta i intenzivirala poljoprivredna proizvodnja.³

Na području Grada Goražda, utvrđeno je osam tipova zemljišta: Dystric Kambisol, Fluvisol, Kalkomelanosol, Kalkomelanosol+ Dystric Kambisol, Kalkomelanosol+ Kalkomelanosol, Litosol, Ranker+ Dystric Kambisol, Ranker+Eutric Kambisol.

U nastavku slijedi prikaz pedološke karta i karta upotrebne vrijednosti zemljišta Grada Goražda a u okviru elaboracije prirodnih ograničenja za poljoprivrednu proizvodnju dat je dodatni prikaz spram ANC kriterijuma.

³ Prostorni plan Grada Goražde 2017–2037. – nacrt









Izvor: Strategija razvoja poljoprivrede Bosansko-podrinjskog kantona Gorazde (2019–2023).

Karta 2. Pedološka karta Grada Gorazda

U tabeli koja slijedi dat je prikaz tipova zemljišta, bonitetne kategorije sa preporukama.

Tabela 7. Tipovi zemljišta, bonitetne kategorije i rasprostranjenost

Tipovi zemljišta	Bonitetne kategorije PREPORUKE	Lokaliteti
<p data-bbox="228 495 524 533">Rendzina</p> 	<p data-bbox="557 495 1115 625">Rendzine su prisutne u brdsko planinskom području. To su umjereno vlažna do vlažna staništa. Rahla su tla zbog ilovasto pjestovitog teksturnog sastava.</p> <p data-bbox="557 663 1115 800">PREPORUKA: Pogodna su na manjim nagibima za uzgoj heljde, spelte raži i krompira, za voćnjake i prirodne pašnjake.</p>	<p data-bbox="1138 495 1386 590">Grad Goražde: Uz rijeku Drinu i dio Osanice.</p>
<p data-bbox="228 867 524 905">Ranker</p> 	<p data-bbox="557 867 1115 1003">Uglavnom su kisela, srednje humozna, Plitka su i pretežno skeletoidna – pjeskovite ilovače i ilovače. Pete su i šeste (V i VI) bonitetne kategorije.</p> <p data-bbox="557 1041 1115 1178">PREPORUKA: Rankeri nisu za intenzivnu biljnu proizvodnju, Na njima se može uspješno uzgajati heljda, raž i krompir.</p>	<p data-bbox="1138 867 1386 1031">Grad Goražde: Uz Drinu, Osanicu, Odsku, kod Rasadnika, Zupčica.</p>
<p data-bbox="228 1239 524 1276">Kalkokambisol</p> 	<p data-bbox="557 1239 1115 1375">Plitka su do srednje duboka. Blago kisela do srednje alkalična, ilovasta, humozna. Četvrte i pete (V pa i Ivb) bonitetne kategorije.</p> <p data-bbox="557 1413 1115 1549">PREPORUKE: Pogodna su za većinu ratarskih i voćarskih kultura. Na većim n.v. koristiti ih za žitarice, krompir, livade i pašnjake.</p>	<p data-bbox="1138 1239 1386 1514">Grad Goražde: Istočno uz Drinu od Vitkovića do Goražda, Batkovićima, Glamoču, Gunjačićima, Barama Zupčicima.</p>

<p>Kalkokambisol</p> 	<p>Pretežno su ilovasta tla, uglavnom su blago kisela do blago alkalna. Srednje duboka do duboka tla. Na ovakvim zemljištima obično je IVb bonitetna kategoriju.</p> <p>PREPORUKE: Intenzivnu proizvodnju voćnih vrsta, krmnih, ratarskih i povrtnih kultura. Preporučuje se zimska osnovnu obradu.</p>	<p>Grad Goražde: Manjom površinom u: Barama, i Zupčićima.</p>
<p>Distrični kambisol</p> 	<p>Razvijaju se isključivo na kiselim stijenama, duboka, bez skeleta i ilovaste teksture. Obično je IVb bonitetna kategoriju.</p> <p>PREPORUKE: Uzgajati intenzivno voćne, povrtno i ratarske kulture od Vitkovića do Kazagića.</p>	<p>Grad Goražde: Batkovići, Zupčić, Bare, Ozrenovići, Gunjačići, Glamoč.</p>
<p>Aluvijalno tlo</p> 	<p>Formiraju se u dolinama rijeka. Najčešće su to vrlo duboka plodna zemljišta, sa čestim povremenim plavljenjem. Obično su III pa i II bonitetna kategorija.</p> <p>PREPORUKE: Ova zemljišta su pogodna za intenzivnu proizvodnju svih biljnih vrsta (ratarske, voćarske, povrtno).</p>	<p>Grad Goražde: Uz Drinu, manje površine u: Selište, Vinarić, Zupčići.</p>

Izvor: Prilagođeno prema Strategija razvoja poljoprivrede Bosansko-podrinjskog kantona Goražde (2019–2023).

2.1.3.2. Šumski resursi

Gotovo 60% teritorije Grada Goražde prekriveno je šumom, što je vidljivo iz prethodne tabele. Šumska područja su zastupljena na svim nadmorskim visinama, a zbog sve manje naseljenosti i obrade zemljišta, dolazi do zarastanja poljoprivrednog zemljišta i širenja šuma. U šumama su uglavnom zastupljene slijedeće vrste: bukva, hrast, cer itd.

Na prostoru Grada Goražde uspijevaju različite vrste ljekovitog bilja, šumskih plodova i gljiva tako da postoji duga tradicija njihovog sakupljanja. Najzastupljenije vrste su: kamilica, kadulja, jagorčevina, imela, drienjak, borovnica, šumska jagoda i kupina, a od gljiva najzastupljenije su vrganj, smrčak, lisičarka i dr.

Uticaj šuma na klimatske promjene je veoma veliki tako da treba posvetiti pažnju pravilnom upravljanju šumama u državnom i privatnom vlasništvu. Šumama u vlasništvu države upravlja JP "Bosansko-podrinjske šume" d.o.o. Goražde.

2.1.3.3. Vodni resursi

Kroz teritoriju Grada Goražde protiče rijeka Drina u koju se ulijeva veći broj manjih pritoka. Glavne pritoke sa lijeve strane su Osanička rijeka, Ocka i Podhranjenski potok, a sa desne strane to su Oglečevska rijeka i Biočka. Dužina toka rijeke Drine na području grada iznosi 22 kilometra. Korito rijeke je uređeno na dijelu od mosta u naselju Baćci nizvodno do granice teritorije grada tj. do entitetske linije.

Prema odredbama Zakona o vodama („Službene novine Federacije Bosne i Hercegovine“ broj : 70/06) rijeka Drina spada u vodotoke I kategorije i pripada Vodnom području rijeke Save kojim upravlja Agencija za vodno područje rijeke Save. Svi ostali vodotoci spadaju u vodotoke II kategorije i njima upravlja Grad Goražde.

Rijeka Drina posjeduje veliki hidropotencijal. Postoje planovi za izgradnju hidroelektrana, što izaziva velike polemike i protivljenje lokalnog stanovništva. Na Osaničkoj rijeci je izgrađena jedna protočna hidrelektrana manje snage.

Gotovo cijelo područje grada raspolaže sa velikim brojem izvora, uglavnom manje izdašnosti. Mnogi od izvora koriste se za potrebe stanovništva ili su izgrađene javne česme.

Na području grada postoje i dva izvora mineralne vode-kiseljaka i to u naselju Bugušići i naselju Mravinjac. Radi se o izvorima male izdašnosti i ne postoji potencijal za njihovo iskorištenje u ekonomskom smislu.

Obzirom da teritorija Grada Goražde raspolaže sa velikim brojem vodotoka i izvora posjeduje i veliki potencijal za razvoj turizma.

2.1.3.4. Klimatski uslovi

Sami Grad Goražde se nalazi na širem platou u kotlini rijeke Drine na oko 350 metara nadmorske visine. Ostala teritorija grada se nalazi u koritu rijeke Drine i njenih pritoka, odnosno, to su padine okolnih brda i planina. Kao posljedica toga je da je klima na prostoru uz rijeku Drinu blaga i ima odlike umjereno kontinentalne i dijelom župske klime, dok su ostala područja odlikuju subalpskom, a viša područja čak i alpskom klimom.

Niža područja oko riječnih tokova imaju prosječnu temperaturu oko 10 °C, dok viša područja imaju prosječnu temperaturu oko 6°C. Maksimalne temperature inose oko 35°C dok su minimalne oko -15°C. Rijetko se dešava da temperature izađu iz navedenih okvira. Prosječna ljetna temperatura iznosi oko 18°C. Tako da su ljeta uglavnom prijatna bez velikih vrućina.

Karakteristika klime u područjima oko vodotoka su razdoblja sa dugotrajnom maglom, što je posljedica velike relativne vlažnosti vazduha, čija prosječna godišnja vrijednost iznosi oko 84%. Prosječna godišnja količina padavina iznosi oko 800mm.

Iako je ovaj prostor relativno blizu Jadranskog mora uticaj mediteranske klime je minimalan iz razloga što je sa južne strane prostrani planinski masiv koji sprečava južna strujanja vazduha. I ostali planinski masivi u okruženju imaju uticaj na strujanja vazduha, tako da je pravac i brzina vjetra veoma raznolik.

2.1.3.5. Ljudski resursi

Prema popisu stanovništva iz 2013. godine na prostoru Grada Goražde živjelo je 20.897 stanovnika. Većinu stanovnika čine Bošnjaci 19.692 (94,2%), a zatim slijede Srbi 707 (3,4%), Hrvati 23 (0,1%) i ostali 475 (2,3%). Popis stanovništva je pokazao da od ukupnog broja

stanovnika 56,5% čini urbano stanovništvo, sa prosječnom gustom naseljenosti od 1944 stanovnika /km², dok je gustina naseljenosti u ruralnom dijelu oko 37 stanovnika/km². Prema procjenama Federalnog zavoda za statistiku broj stanovnika u Goraždu 2022. godine iznosio je 19.484, odnosno 1.413 ili 6,7% stanovnika manje u odnosu na popis. Stanje na terenu pokazuje da je došlo do smanjenja broja stanovnika u ruralnim područjima. Isto tako dolazi do promjena u starosnoj strukturi stanovništva sa sve većim procentom stanovništva starijeg od 65 godina. Kao i u gotovo cijeloj Bosni i Hercegovini i Grad Goražde ima negativan odnos broja rođenih prema broju umrlih.

Tabela 8. Starosna struktura stanovništva

Starosna grupa	2005. g		2009. g		2013. g		2022. g	
	Br. stanovnika	%	Br. stanovnika	%	Br. stanovnika	%	Br. stanovnika	%
0-14	4.906	15,5	4.246	14,0	2.909	13,9	2.896	14,9
15-64	23.351	74,0	20.566	68,0	14.733	70,5	12.720	65,3
65 >	3.325	10,5	5.452,	18,0	3.255	15,6	3.868	19,8
Ukupno	31.582	100	30.264	100	20.897	100	19.484	100

Izvor: Podaci Federalnog zavoda za statistiku

Iz tabele se vidi da je u konstantnom padu broj radno sposobnog stanovništva, kao i njihov udio u ukupnom broju stanovnika.

2.1.3.6. Prirodna ograničenja za poljoprivrednu proizvodnju

2.1.3.6.1. Prikaz ograničenja po pojedinim ANC kriterijima

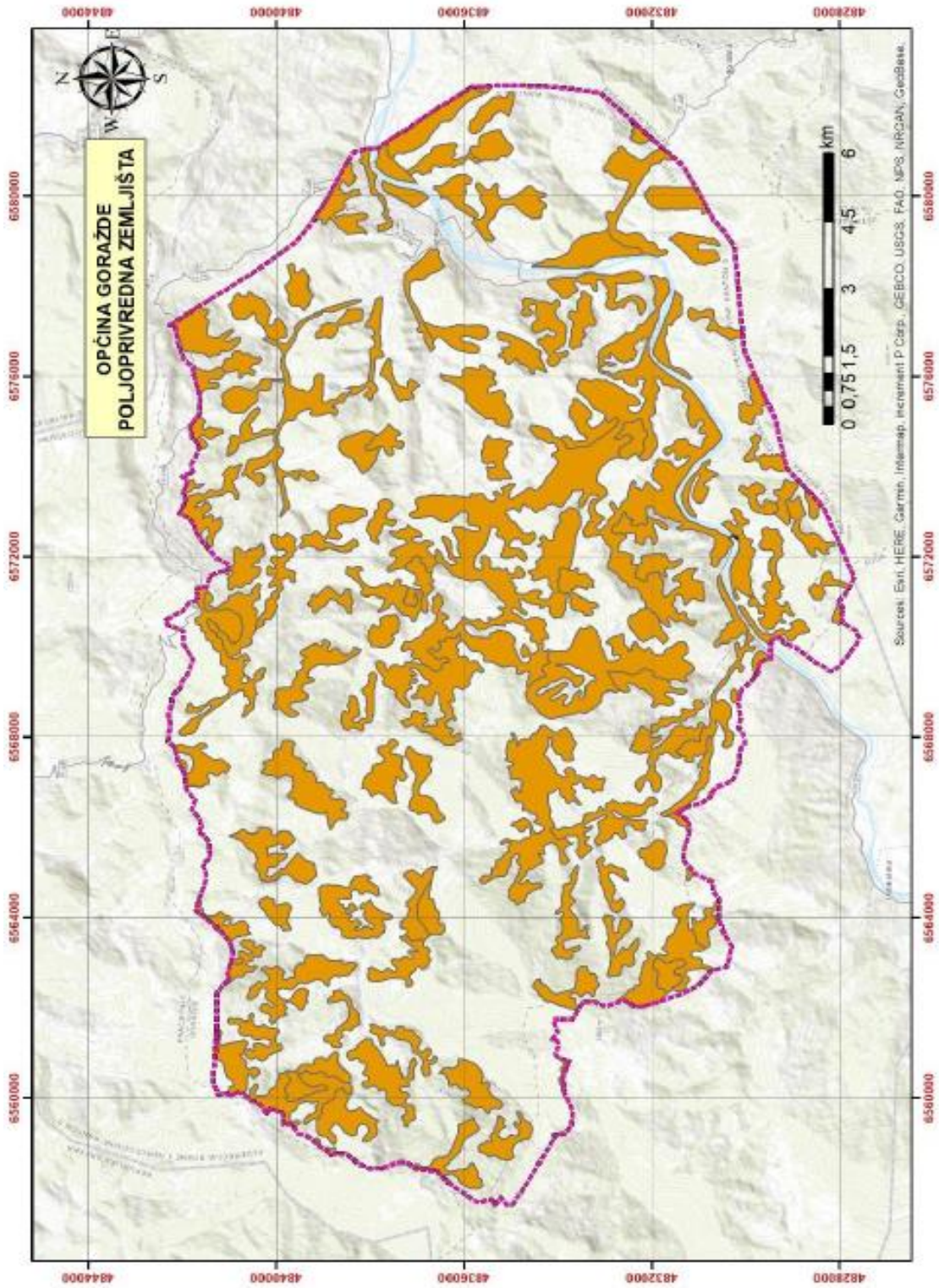
Indikatori prirodnih ograničenja, koji se odnose na područje Grada Goražda dati su u tabeli koja slijedi.

Tabela 9. Indikatori područja sa prirodnim ograničenjima

<i>Opšti indikatori</i>	<i>ha</i>	<i>%</i>
Ukupna površina općine	24839	/
Površina poljoprivrednog zemljišta	8151	32,8
ANC indikatori*	<i>ha</i>	<i>%</i>
Zemljište iznad 800m nadmorske visine	2938	36,0
Nagib > °15	7470	91,6
Dužina vegetacionog perioda (LGpT5<180)	961	11,8
Suma temperatura/dani preko 5 stepeni (Tsum<1500)	1077	13,2
Preko 15% površine je sa izraženom kamenitosti tla	85	1,0
Dubina u cm od površine tla do matičnog supstrata <30cm (plitka tla)	747	9,2
Prekomijerna kiselost (pH <5)	6952	85,3
Ukupno ANC (poljoprivedno zemljište pod prirodnim ograničenjima)	7713	94,6

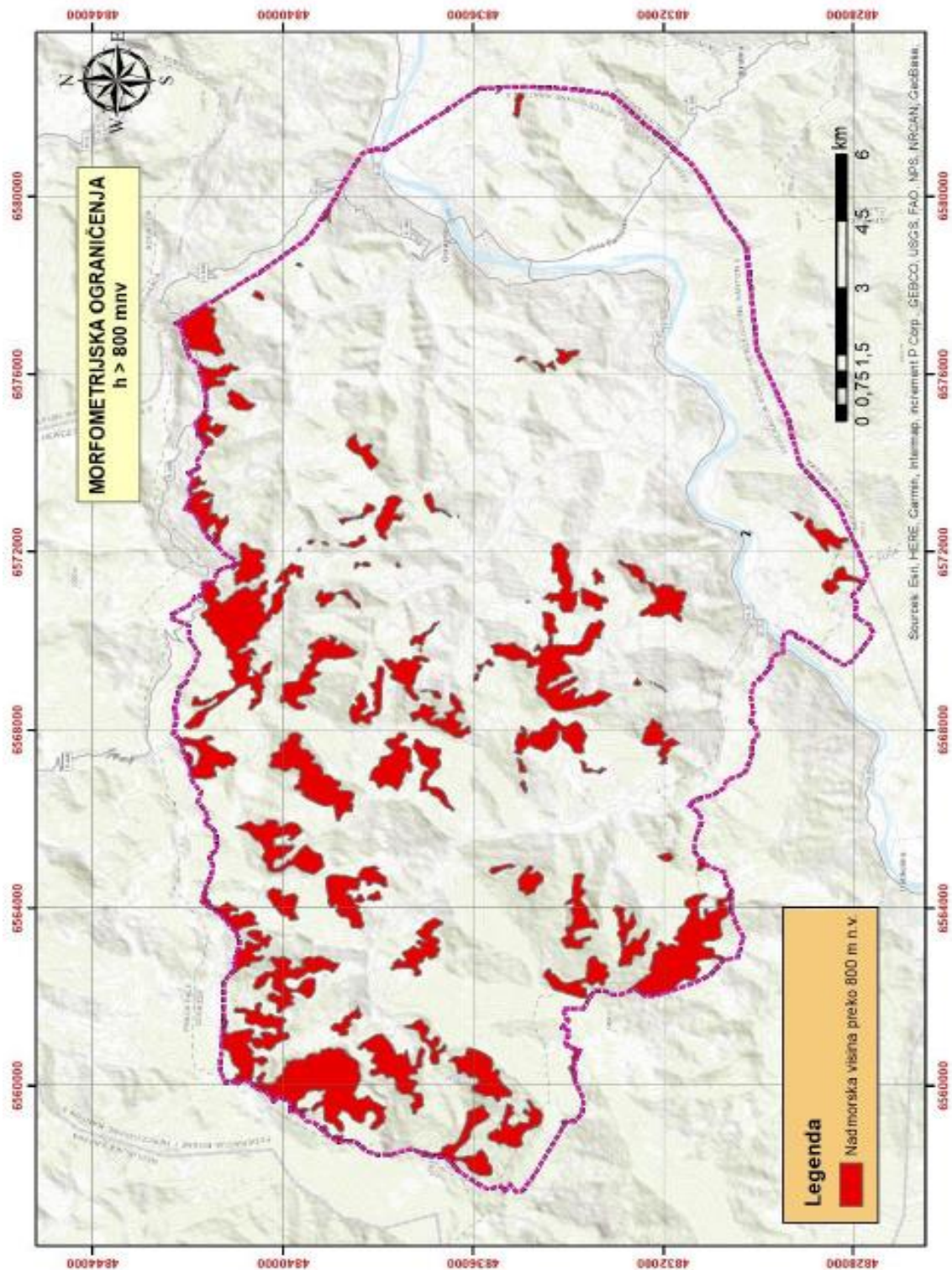
Izvor: ANC projekat *Procenat izražen od poljoprivrednog zemljišta

Predstavljeni podaci u tabeli se mogu sumirati u jednoj izuzetno važnoj činjenici i to da se 94,6% poljoprivrednog zemljišta na području Grada Goražda nalazi pod prirodnim ograničenjima za poljoprivrednu proizvodnju. U nastavku slijedi prikaz karti koje su ustupljene Gradu Goražde od strane ANC tima i predstavljaju izuzetno važan materijal obuhvaćen ovom strategijom.



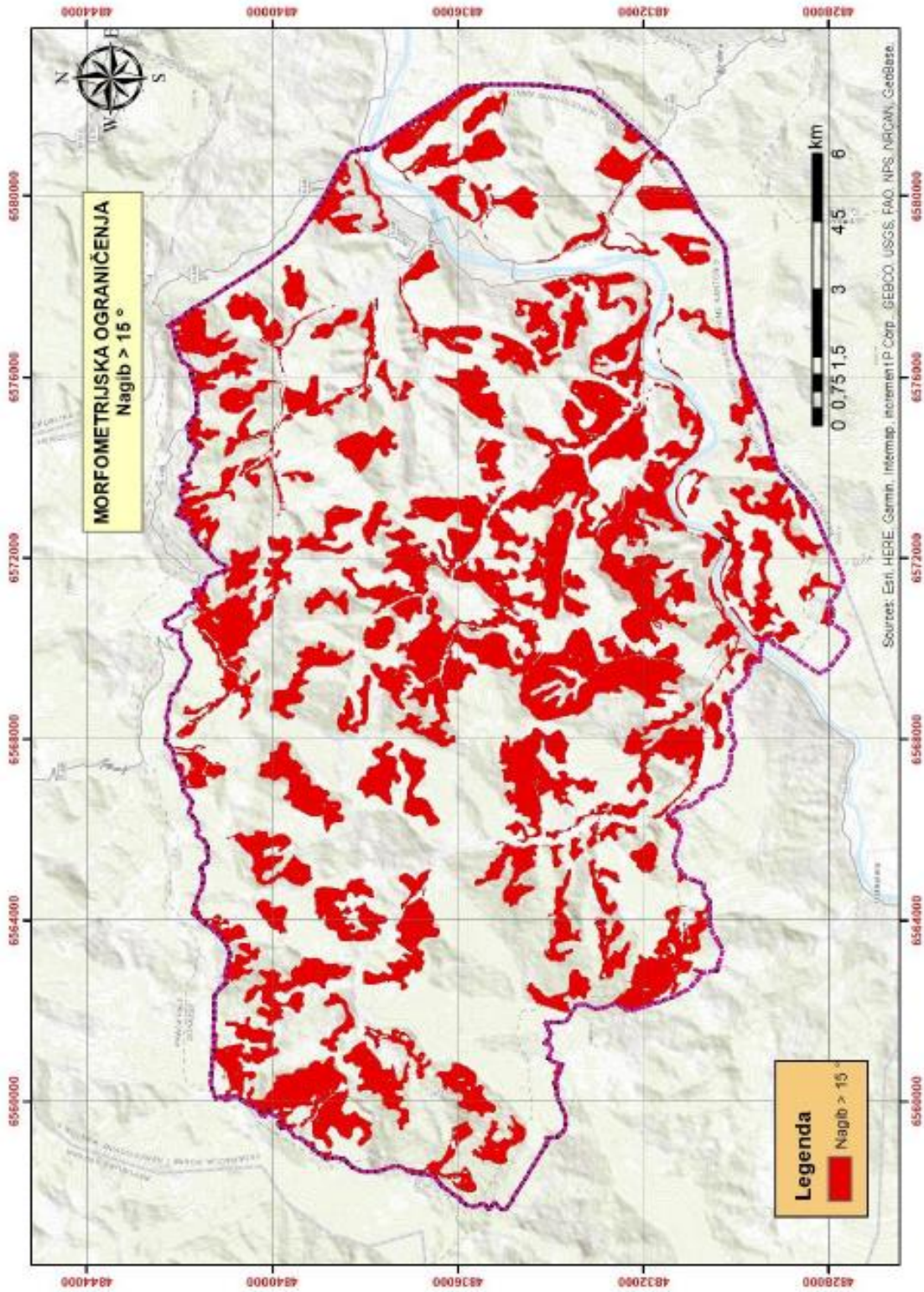
Izvor: ANC projekat

Karta 4. Karta poljoprivrednog zemljišta Grada Gorazda



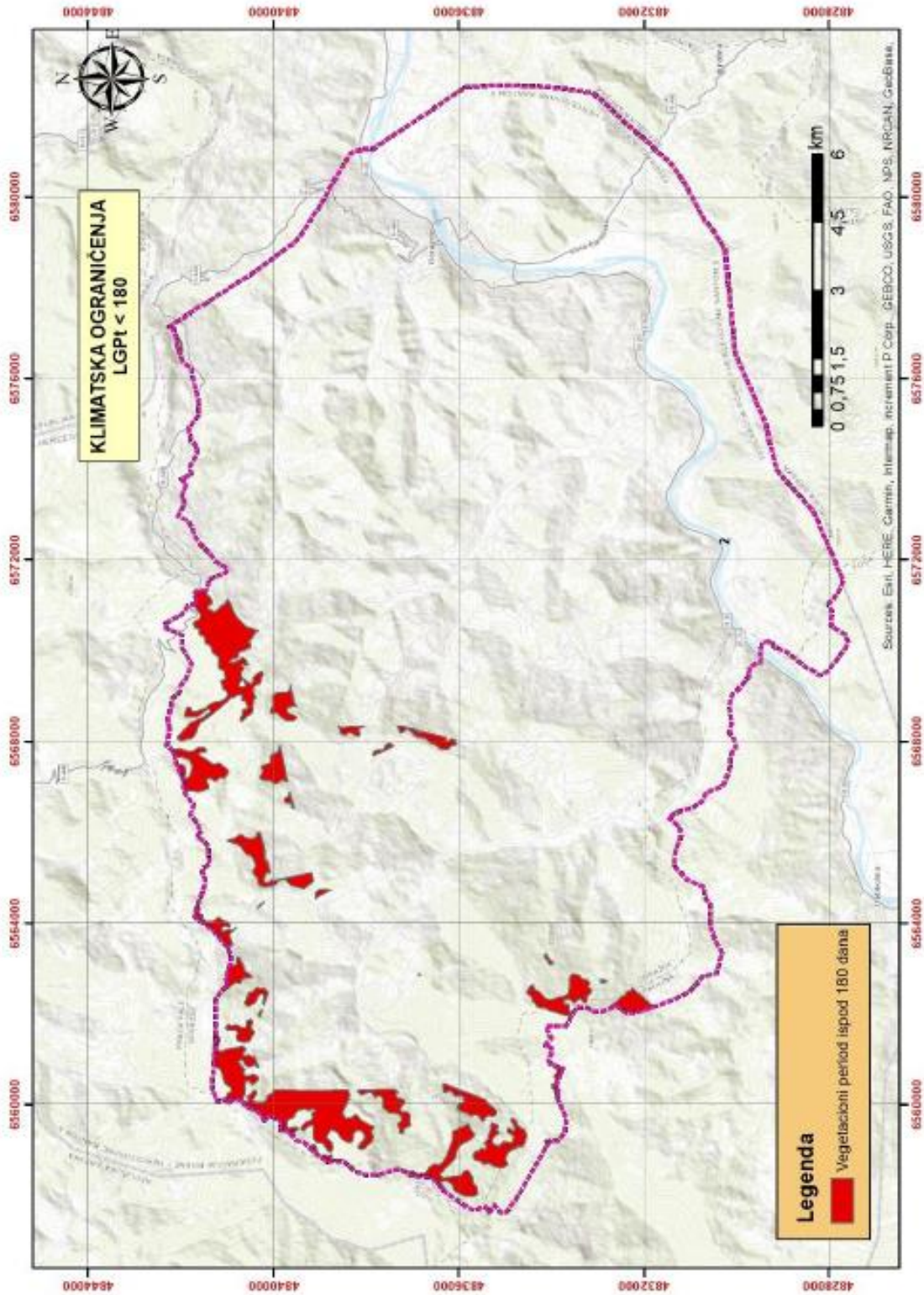
Izvor: ANC projekat

Karta 5. Karta morfometrijskih ograničenja (h > 800 mnv)



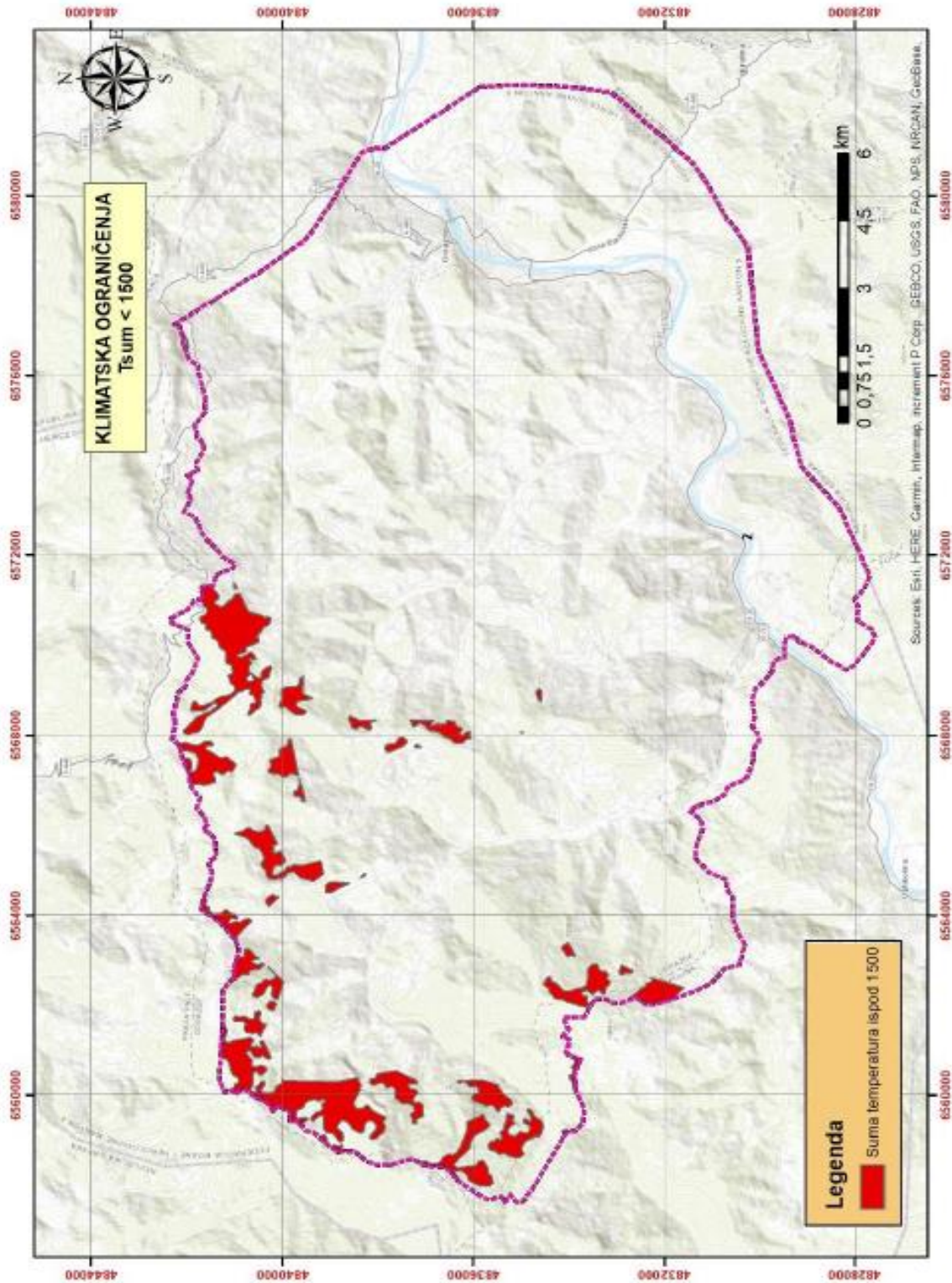
Izvor: ANC projekat

Karta 6. Karta morfolometrijskih ograničenja (nagib > 15°)



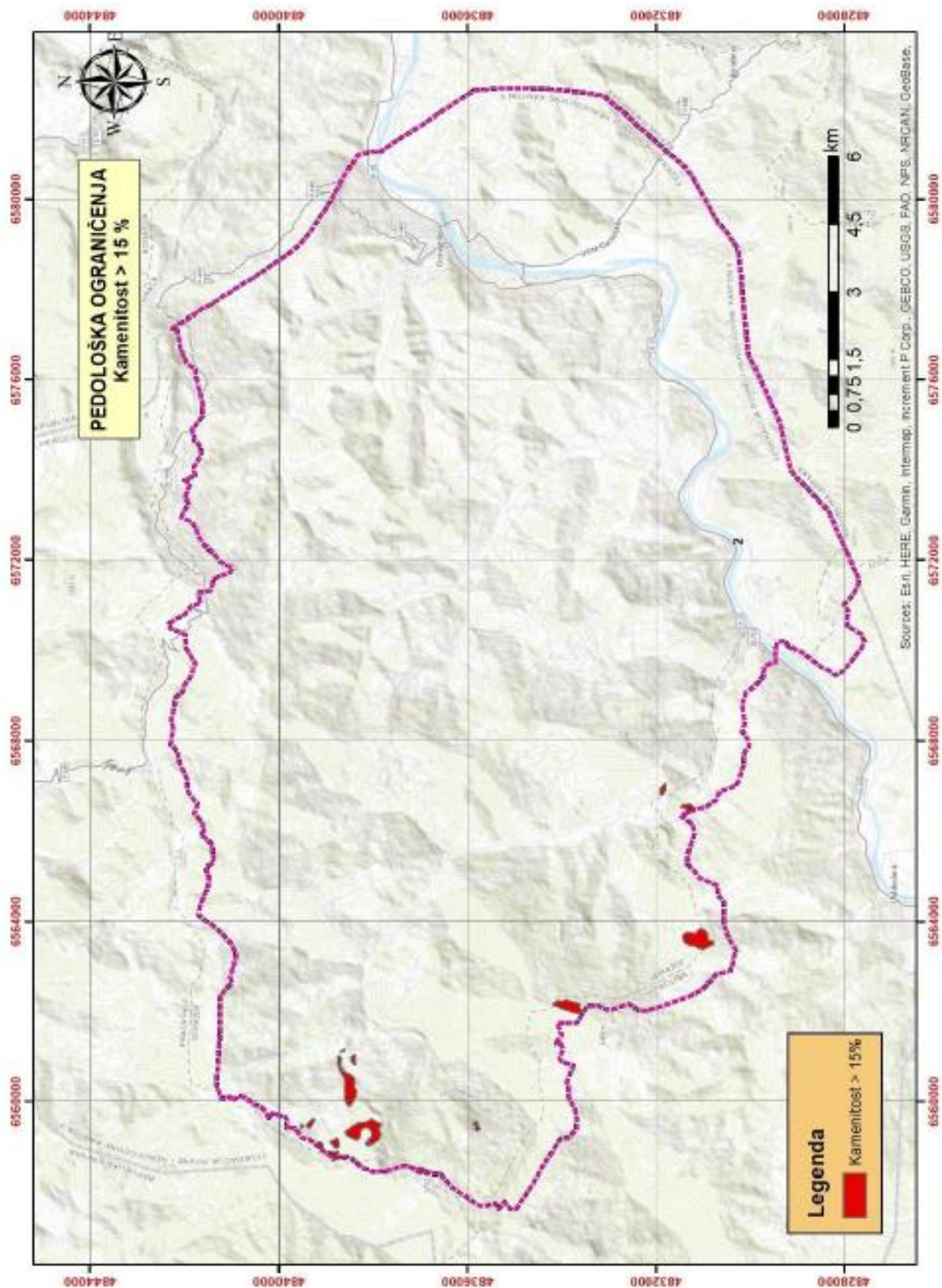
Karta 7. Karta klimatskih ograničenja (LGpt < 180)

Izvor: ANC projekat



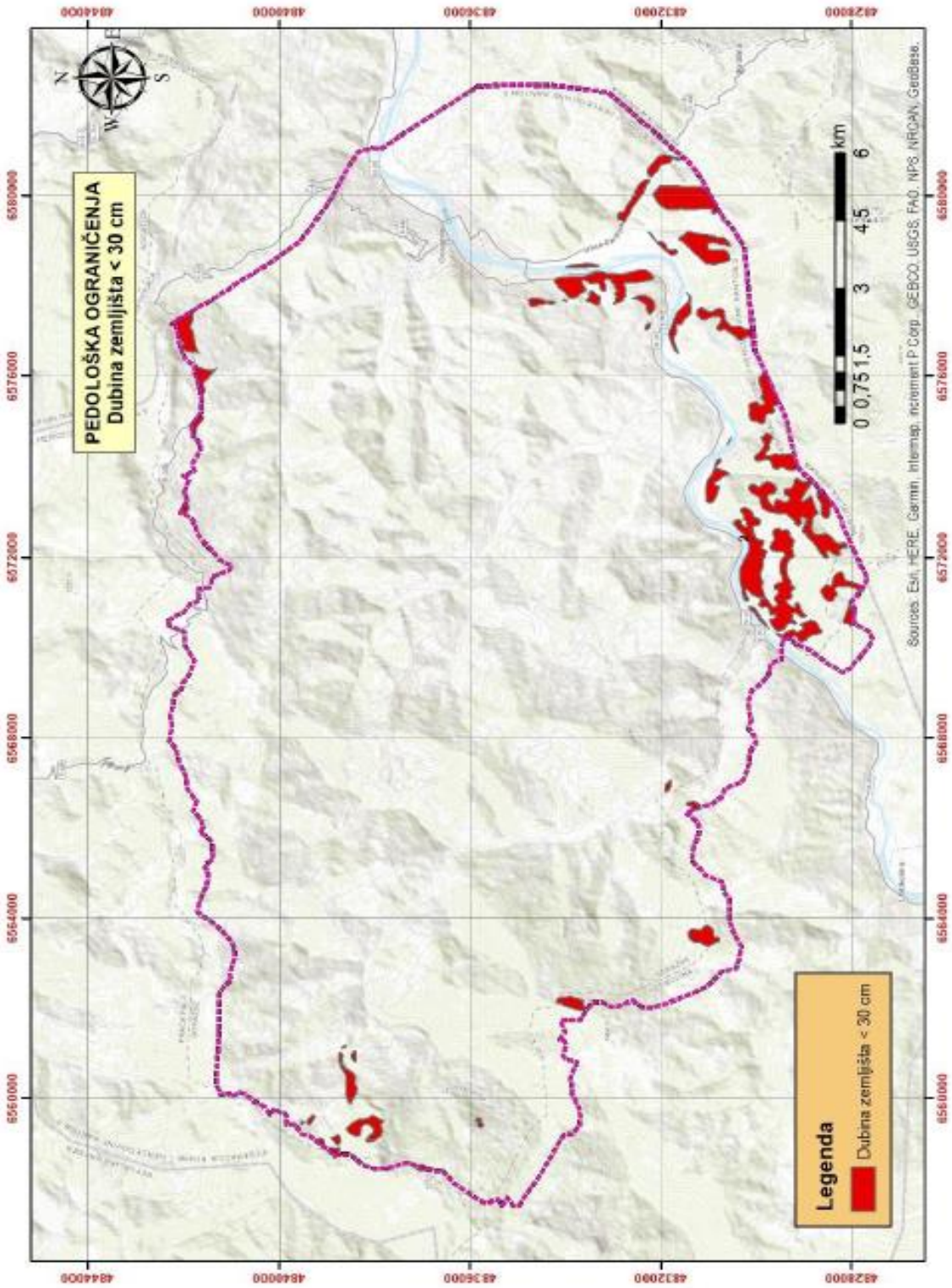
Izvor: ANC projekat

Karta 8. Karta klimatskih ograničenja (Tsum < 1500)



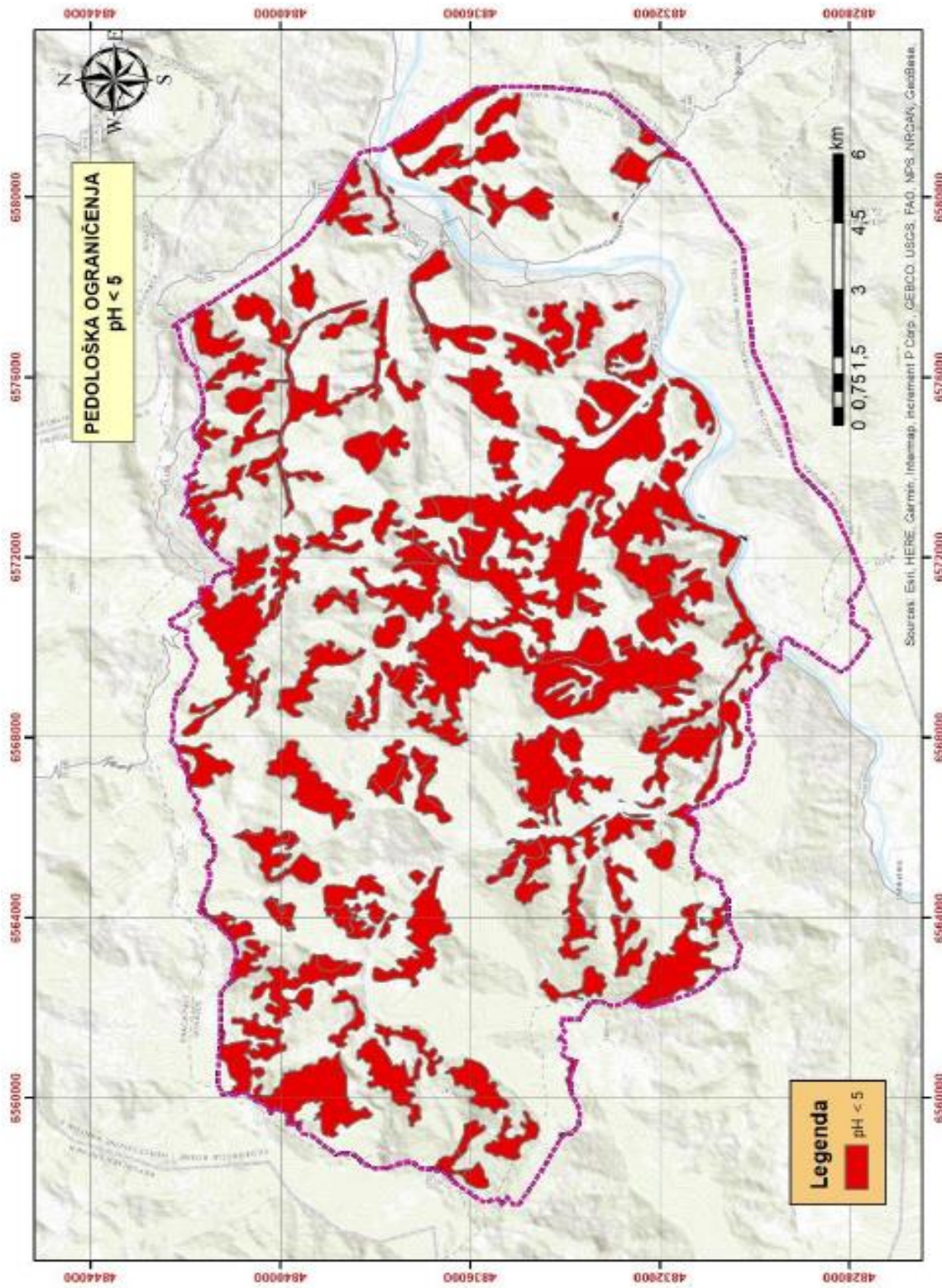
Izvor: ANC projekat

Karta 9. Karta pedoloških ograničenja (kamenitost > 15%)



Izvor: ANC projekat

Karta 10. Karta pedoloških ograničenja (dubina zemljišta < 30 cm)



Karta 11. Karta pedoloških ograničenja (pH < 5)
Izvor: ANC projekat

2.1.4. Stepen razvoja poljoprivrede

2.1.4.1. Broj i struktura poljoprivrednih gazdinstava

Karakteristika poljoprivredne proizvodnje na području Grada Goražde, je da tradicionalno poljoprivreda predstavlja dopunsko zanimanje za veliki broj proizvođača. I sada, kao i u prethodnom periodu, Goražde je imalo razvijenu industriju u kojoj je zaposlen veliki dio stanovništva iz ruralnog dijela teritorije. Poljoprivrednom proizvodnjom se u većem ili manjem obimu bavi gotovo svako domaćinstvo ali veliki broj proizvodi samo za svoje potrebe. Manji broj gazdinstava je upisan u Registar poljoprivrednih gazdinstava i Registar klijenata.

2.1.4.1.1. Registrirana poljoprivredna gazdinstva

Na području Grada Goražde u Registru poljoprivrednih gazdinstava (RPG) i Registru klijenata (RK) registrovano je ukupno 1319 poljoprivrednih gazdinstava, od čega je aktivnih 1201 gazdinstvo.

Tabela 10. Podaci o registrovanim poljoprivrednim gazdinstvima

Broj aktivnih gazdinstava	Površina koju obrađuju registrovana gazdinstva	Privatna gazinstva	Pravni subjekti- SPP, d.o.o. i dr.	Broj članova gazdinstava	Broj uposlenih
1.201	1.296 ha	1.113	88	2.247	106

Izvor: Registar poljoprivrednih gazdinstava i registar klijenata

2.1.4.1.2. Veličina poljoprivrednih gazdinstava

Osnovna karakteristika poljoprivrednog zemljišta i poljoprivrede uopšte na području Grada Goražde je usitnjenost posjeda. Zbog toga se uglavnom radi o malim proizvođačima koji se poljoprivredom bave za proizvodnju za vlastite potrebe.

Tabela 11. Struktura gazdinstava prema površinama zemljišta

Površina	0 – 1 ha	1 – 3 ha	3 – 5 ha	5 – 10 ha	10 – 50 ha	UKUPNO
Broj gazdinstava	898	323	72	23	3	1201
Površina (ha)	296	552	262	150	35	1296

Izvor: Registar poljoprivrednih gazdinstava i registar klijenata

2.1.4.1.3. Opremljenost poljoprivrednom mehanizacijom

U tabeli koja slijedi data je procjena stanja poljoprivredne mehanizacije u 2020. godini.

Tabela 12. Procjena stanja poljoprivredne mehanizacije za 2020. god.

R.b.	Vrsta mehanizacije		Broj
1.	Dvoosovinski traktor	do 26 KW (35 KS)	125
		27-66 KW (36-90 KS)	65
		preko 66 KW (preko 90 KS)	15
2.	Jednoosovinske samohodne mašine (motokultivatori i sl)		460
3.	Samohodne motorne kosačice		125
4.	Kombajni		3

Izvor: Podaci Zavoda za statistiku F BiH

Prethodno predstavljene procijenjeni podaci pokazuju da je zastupljena uglavnom osnovna mehanizacija u poljoprivredi. Nabavka naprednijih mašina i oruđa u poljoprivredi imaju preduslov ekonomiju obima proizvodnje, a čemu u prilog ne ide usitnjenost zemljišta koja je prisutna na području Grada Goražda.

2.1.4.2. Biljna proizvodnja

U Gradu Goražde je zastupljeno više vrsta biljne proizvodnje. Goražde je tradicionalno voćarski kraj, ali je u zadnjih 20 godina evidentna stagnacija na tom polju i već duži niz godina nije podignut niti jedan značajniji voćnjak stablašica. Uprkos tome, brend Goražda kao voćarskog kraja je još uvijek prisutan i on se u budućnosti može adekvatno iskoristiti. Biljna proizvodnja Goražda je vezana u velikoj mjeri za poljoprivredna gazdinstva kojima prevashodno služi da obezbijede lične potrebe, a viškove robe plasiraju na lokalno tržište i obrte koji imaju nešto veći obim proizvodnje u odnosu na prethodne. Ukupan obim proizvodnje nije dovoljan da zadovolji potrebe lokalnog stanovništva. Primjena savremenih tehnologija nije zastupljena u većem obimu.

2.1.4.2.1. Ratarstvo

U nastavku je dat tabelarni prikaz zasijanih površina najznačajnijih ratarskih kultura u periodu 2017-2022 godina na području Grada Goražda.

Tabela 13. Zasijane površine najznačajnijih ratarskih kultura u periodu 2017-2022. godine

Kultura	Godina						u ha
	2017	2018	2019	2020	2021	2022	
Pšenica	44	25	22	23	28	29	
Ječam	8	6	5	6	6	8	
Kukuruz	38	30	30	30	32	30	
Raž	1	1	1	1	1	2	

Izvor: Podaci Grada Goražde

Proizvodnja žitarica u Gradu Goražde je vrlo niska. Proizvedene količine su gotovo zanemarive i nedovoljne su da zadovolje potrebe lokalnog stanovništva. Ovakvo stanje se pravda jako usitnjenim posjedima i nedovoljnim površinama za ovu vrstu proizvodnje. Ratarska proizvodnja

zahtijeva velike površine da bi bila konkuretna i isplativa, te je zbog toga slabo zastupljena na području Grada Goražda. Zbog slabe primjene novih tehnologija postižu se izuzetno niski prinosi, što je još jedan u nizu faktora koji ovu proizvodnju čine nisko profitabilnom. U uslovima dinamičnih tržišnih uslova, kao i raznih kriza koje su u posljednje vrijeme prisutne (pandemije, ratovi i sl.) žitarice postaju osnovna namirnica potrebna lokalnom stanovništvu. Zbog toga bi se ova proizvodnja trebala održavati na nivou da bar može obezbijediti minimalne potrebe stanovništva.

2.1.4.2.2. *Proizvodnja krmnog bilja*

U nastavku slijedi tabelami prikaz u kome su navedene zasijane površine najznačajnih vrsta krmnog bilja u periodu 2017–2022. godina na području Grada Goražda.

Tabela 14. Zasijane površine najznačajnih krmnih biljaka u periodu 2017–2022. godine

Kultura	Godina					
	2017.	2018.	2019.	2020.	2021.	2022.
Djetelina	54	54	54	54	50	50
Lucerka	840	840	840	840	830	810
Kukuruz silažni	16	16	18	20	16	18
DTS	20	20	20	20	18	18
Stočna repa	6	6	6	6	5	5

u ha

Izvor: Podaci Grada Goražde

Iz prethodno navedenih podataka, može se zaključiti da je proizvodnja krmnog bilja u stagnaciji. Što zbog nedostatka radne snage, što zbog skupe mehanizacije, mnogi stočari su se okrenuli nabavci gotove hrane za svoje životinje. Situacija na terenu pokazuje da u posljednje vrijeme vrši se i nabavka kabaste hrane za stoku jer je ona u nekim dijelovima države mnogo cjenovno povoljnija u odnosu na Goražde. Jedan dio stočara proizvodi samo kabastu hranu dok zrnastu hranu i gotove krmne smjese kupuje. Samo mali broj stočara proizvodi sve vrste stočne hrane za svoje životinje i na taj način u značajnoj mjeri smanjuje troškove proizvodnje. Proizvodnja silaže i krmnih vrsta koje se koriste za proizvodnju silaže je još nedovoljno prisutna, ali je evidentan određeni napredak na ovom polju u posljednje vrijeme. Ipak, najveći dio proizvodnje krmnog bilja je baziran na proizvodnju sijena.

2.1.4.2.3. *Povrtlarstvo*

Tabelami prikaz u kojem su navedene zasijane površine najznačajnih povrtlarskih kultura u periodu 2017–2022. godine na području Grada Goražda, dat je u nastavku.

Tabela 15. Zasijane površine najznačajnijih povrtlarskih kultura za period 2017–2022. godine

Kultura	Godina					
	2017.	2018.	2019.	2020.	2021.	2022.
Krompir	315	310	312	320	310	300
Grah	23	22	22	22	20	22
Luk c.	12	12	12	14	12	12
Kupus	34	30	32	30	32	30
Paradajz	28	26	27	30	32	30
Paprika	28	26	27	30	30	30

Izvor: Podaci Grada Goražde

Povrtlarska proizvodnja u Gradu Goraždu se nalazi u blagoj ekspanziji. Ovdje se prije svega misli na proizvodnju povrća u zaštićenom prostoru. Relativno povoljni agroekološki uslovi na mikro lokacijama kao i visok prinos po jedinici površine dodatno je aktualizirao povrtlarsku proizvodnju. Sama proizvodnja u zaštićenom prostoru je sigurnija od proizvodnje na otvorenom i zbog toga se sve veći broj poljoprivrednika okreće proizvodnji povrća u zaštićenom prostoru. Povrtlarski proizvodi od kojih prednjače paradajz, paprika, krastavac i krompir se prodaju na lokalnom tržištu, a viškovi kojih bude u toku sezone se prodaju na regionalnom tržištu i u većim gradovima. Povrtlarstvo u Goraždu ima veliki potencijal i potrebno je uložiti dodatne napore da se ono u budućnosti još više razvije.

2.1.4.2.4. Voćarstvo i vinogradarstvo

U nastavku se nalazi tabelarni prikaz u kome se nalaze ukupni prinosi pojedinih vrsta voća u periodu 2017-2022 godina na području Grada Goražda.

Tabela 16. Ukupni prinosi pojedinih vrsta voća u periodu 2017–2022. godina

Kultura	Godina					
	2017.	2018.	2019.	2020.	2021.	2022.
Trešnja	34	5	301	302	23,2	292
Višnja	5	1	65	65	5,5	60
Jabuka	16	163	1451	2726	3579,6	847
Kruška	-	22	291	490	506	152
Šljiva	-	69	431	1758	331	399
Breskva	-	-	-	2	1,6	-
Orasi	-	51	83	156	245	68

Izvor: Podaci Grada Goražde

Voćarstvo ovoga kraja je tradicionalno bila jedna od najzastupljenijih grana poljoprivrede. Trenutno stanje u oblasti voćarstva je poražavajuće. Većina proizvedenog voća je proizvedena u ekstenzivnim uslovima i u starim voćnjacima. Posljedica toga je nizak prinos, često i nizak nivo kvaliteta ploda i niska tržišna vrijednost. Većina ove proizvodnje je organska, ali ona nije certificirana i samim tim se ne mogu ni iskoristiti benefiti organske proizvodnje. Intenzivna proizvodnja se radi najviše kod jagodastog voća. Zbog relativno povoljnih agroekoloških uslova

ovoga kraja voćarstvo je jedna od grana poljoprivrede koja se i dalje treba podsticati i razvijati. Sadržna vinove loze u Goraždu je tradicionalno zastupljena samo na okućnicama. Ipak, u novije vrijeme je došlo do razvoja mnogih sorti koje su prilagođene uslovima kontinentalne klime pa bi se i one mogle uspješno uzgajati na ovim prostorima uz upotrebu odgovarajuće agrrotehnike.

2.1.4.2.5. *Autohtone sorte voćaka*

S obzirom da je Goražde voćarski kraj, nemoguće je zaobići nekoliko bitnih činjenica. Naime, poljoprivredna uprava austrougarske je odabrala Goražde kao jedan od dva veća izvozna centra za jabuku i krušku na području BiH, te je u tu svrhu 1903. godine na ovoj lokaciji organizovala i prvi rasadnik voćaka⁴. Ovaj izbor nije uslijedio na osnovu nekih teoretskih razmatranja, već na osnovu toga što su i prije austrougarske okupacije glavni voćarski rejoni, naročito voća za gradsko tržište već bili oformljeni. Dakle, voćarstvo je izuzetno bilo razvijeno i prije austrougarske okupacije. Izvršena je samo nadopuna sortimenta, uvođenjem kvalitetnih evropskih sorti, i to uglavnom renata koje su bile tražene na tržištu.⁵

Širom područja Grada Goražda i danas su prisutne različite sorte autohtonih voćaka što predstavlja vrijedan genetski materijal, drugim riječima bogatstvo kao izvor gena kvalitetnih pomoloških svojstava. Neophodno bi bilo ove sorte i lokacije mapirati, raditi na zaštiti i podizanju novih voćnjaka sa autohtonim voćem u cilju očuvanja ovoga materijala i daljeg razvoja kroz oplemenjivanje.

2.1.4.2.6. *Ljekovito bilje*

Područje Goražda je poznato po raznom ljekovitom bilju i šumskim plodovima. Uslovi “netaknute prirode”, kojima se Goražde može pohvaliti, rezultirali su opstojnost velikog broja ljekovitih vrsta rasprostranjenih po brdskim područjima Goražda. Berba ljekovitog bilja svake godine donese značajan izvor prihoda za mnoge porodice koje se bave njihovim sakupljanjem. Ipak, nedovoljna kontrola na terenu i nesavjesno ponašanje od strane pojedinih berača ljekovitog bilja može rezultirati uništavanjem ili bar smanjenju populacije mnogih vrsta. Uzgoj ljekovitog bilja u kontrolisanim uslovima se radi uglavnom za vlastite potrebe. Također, prisutne su medonosne vrste poput facelije koje se uzgajaju na manjim površinama.

2.1.4.3. *Stočarska proizvodnja*

Stočarstvo je veoma važna grana poljoprivredne proizvodnje i često se koristi kao „nezvanični“ pokazatelj nivoa razvoja poljoprivrede u nekoj sredini.

Zahvaljujući velikom udjelu livada i pašnjaka u poljoprivrednom zemljištu, Grad Goražde ima izrazito povoljne uslove za razvoj stočarstva, a posebno ovčarstva po čemu je istočna Bosna i prepoznatljiva u kontekstu stočarstva. U stočnom fondu tzv. krupne stoke, najznastupljenije su ovce i goveda. Međutim, u analiziranom periodu, bilježi se gotovo kontinuirani trend smanjenja broja grla stoke. Glavni razlog ovakvog drastičnog pada stočnog fonda jeste demografska promjena stanovništva na selima. Osobe mlađe životne dobi odlaze u gradove, a na selima ostaju osobe starije životne dobi, koje iz finansijskih i/ili zdravstvenih razloga budu primorane da se prestanu baviti stočarskom proizvodnjom ili barem značajno smanjiti. Također treba spomenuti i

⁴ Kanlić, K. (2010). Autohtone sorte voćaka istočne Bosne. Fojnica: Štamparija Fojnica

⁵ Kanlić, K, Gaši, F. (2015). Morfološke karakteristike tradicionalnih sorti jabuke sa područja istočne bosn. Radovi Poljoprivredno-prehrambenog fakulteta Univerziteta u Sarajevu God. LX, broj 65/1. Sarajevo: Poljoprivredno-prehrambenog fakulteta Univerziteta u Sarajevu

neadekvatan odgovor kantonalnog i opštinskog nivoa uprave ovom problemu. Kao primjer može se navesti da Grad Goražde unazad nekoliko godina nema posticaje za ovu proizvodnju. Poražavajuća je činjenica da u 2022. godini farmeri sa područja Grada Goražda nemaju gdje plasirati svoje proizvode iz razloga što još nije riješeno pitanje gradska pijace. Pored navedenih razloga, postoji i drugi niz razloga za ovo stanje i krajnje je vrijeme da se poduzmu konkretni koraci na razvoju stočarstva na području Grada Goražda. U tabeli koja slijedi dat je pregled brojnog stanja stoke na teritoriji Grada Goražda i u nastavku slijedi kratak osvrt na kretanje brojnog stanja pojedinih vrsta stoke.

Tabela 17. Brojno stanje stoke na području Grada Goražda u period 2017–2022. godine

R.B.	Vrsta stoke	Godina					
		2017.	2018.	2019.	2020.	2021.	2022.
1.	Goveda	1.610	1.600	1.520	1.350	900	800
2.	Ovce	10.800	10.720	10.600	11500	10.500	9.000
3.	Koze	710	708	680	550	500	500
4.	Svinje	30	30	30	40	150	100
5.	Perad	14.000	14.100	14.200	14.000	11.000	10.000
6.	Konji	40	38	30	30	50	80
7.	Košnice pčela	7.500	6.500	6.400	6.000	5.000	5.000

Izvor: Podaci Grada Goražde

2.1.4.3.1. Govedarstvo

Prema prethodno predstavljenim podacima, evidentno je kontinuirano i intenzivno smanjenje broja goveda. Goražde ima potencijala za razvoj govedarstva, ali bez adekvatnog otkupa sirovog mlijeka i gradske pijace, gdje bi se plasirali proizvodi, nije moguće očekivati razvoj ove proizvodnje.

2.1.4.3.2. Svinjogojstvo

Svinjogojstvo već duži niz godina nema veliki udio u stočarskoj proizvodnji i obično proizvođači uzgojene jedinice koriste u zadovoljavanju vlastitih potreba.

2.1.4.3.3. Ovčarstvo i kozarstvo

Istočna Bosna, a posebno Goražde, zbog svojih geografskih i klimatskih uslova predstavlja povoljno područje za ovčarstvo. U praksi se pokazalo da autohtona pasmina Pramenka predstavlja idealan izbor kada je u pitanju pasmina. Ona niskovrijedne pašnjake sa oskudnom hranom pretvara u visokokvalitetne proizvode kao što je meso, vuna i jagnjad. Također, vrlo je otporna na klimatske promjene (4 godišnja doba), što i nije slučaj sa drugim rasama. Trenutna brojnost ovaca je negdje 9.000, što je poražavajuća činjenica, ali u zadnje vrijeme se zbog poskupljenja životnih namirnica povećalo interesovanje za ovim vidom proizvodnje.

Kozarstvo je nekada bilo značajna stočarska grana, a danas se polahko gasi na području Goražda. Samo ove godine dva najveća stada (Bare i K. Polje) gase svoje farme. Predstavljeno brojno stanje koza nije koncentrisano na većim farmama, već na više različitih lokacija, što znači da se radi o malim farmama. Međutim, važno je naglasiti da kozarstvo ima potencijala i dovoljan je pokazatelj da se trenutno cijena mlijeka kod direktne prodaje kreće oko 4 KM.

2.1.4.3.4. Peradarstvo

Ranije, u tabeli, navedeni podaci pokazuju mali broj peradi i dominantan udio imaju koke nesilice. U 2019. godini proizvedeno je 3.066.000 komada jaja.

2.1.4.3.5. Pčelarstvo

Značajno povoljni uslovi na području Goražda postoje i za razvoj pčelarstva, zahvaljujući bogatoj flori i medonosnom bilju na velikim površinama livada, međutim, u proteklom periodu gotovo u kontinuitetu smanjivao se i broj košnica. Plasman meda je otežan i neizvjestan zbog nepostojanja organiziranog otkupa i prodaje, pa se on svodi na direktnu prodaju.

2.1.4.3.6. Akvakultura

Statistika na području Grada Goražda ne bilježi proizvodnju ribe. Nažalost, ova grana na području Goražda u skorije vrijeme nije zabilježila ozbiljnije pokušaje uspostave ovog vida privređivanja.

2.1.4.4. Organska i integralna proizvodnja

Prema podacima dobijenim od Organske kontrole "OK", organizacije za certifikaciju, u periodu od 2017. do 2023. godine na području Goražda ukupno su certifikovana 2 proizvođača (sakupljačka proizvodnja sa preradom i biljna proizvodnja sa preradom), pri čemu je trenutno certifikovan jedan proizvođač, odnosno biljna proizvodnja (žitarice i uljarice) sa preradom. Ipak, uslovi za razvoj ove vrste proizvodnje itekako postoje i na tome se u budućnosti može sve više raditi. Većina proizvodnji je bazirana na principima integralne proizvodnje, sa minimalnim utroškom zaštitnih sredstava i drugih preparata koji nisu dozvoljeni u organskoj proizvodnji, gdje se po potrebi (u zavisnosti od orijentacije proizvođača i motivima za istu) proizvodnja može postepeno prevoditi u organsku-cerificiranu. Međutim, velike površine neobrađenog zemljišta i sve veća potreba tržišta za organskim proizvodima i prerađevinama od organskih proizvoda otvaraju prostor za razvoj ove grane poljoprivrede. Proizvodnja voća u ekstenzivnim uslovima uzgoja, koja je još uvijek raširena na ovim prostorima, može se certificirati kao organska proizvodnja i na taj način se može mnogostruko povećati vrijednost tih proizvoda. Isto tako, proizvodnja u zaštićenom prostoru kao i stočarska proizvodnja imaju veliki potencijal u okviru organske proizvodnje.

2.1.4.5. Usluge od značaja za poljoprivredu

Za razvoj poljoprivrede nekog kraja veliki značaj imaju usluge koje poljoprivrednici imaju na raspolaganju. Napredak u bilo kojoj oblasti skoro da nije moguć bez uvođenja novih tehnologija. Poljoprivredni proizvođač, naročito zbog malih gazdinstava, nije u mogućnosti da sam priušti sve potrebne usluge i tu je veoma važna uloga lokalne zajednice.

2.1.4.5.1. Poljoprivredno savjetodavstvo

Poljoprivredno svjetodavstvo je značajan utjecajni faktor na stanje i razvoj poljoprivredne proizvodnje. Nažalost na nivou Grada Goražde ne postoji uspostavljena savjetodavna služba za poljoprivredu. Na nivou jedinice lokalne samouprave se povremeno održavaju predavanja ali je to nedovoljno u odnosu na potrebe proizvođača. Potrebno je omogućiti poljoprivrednicima savjetodavnu podršku. Nešto bolja situacija je u slučaju sektora pčelarstva, gdje postoji nešto veći broj predavanja i ova predavanja organizuje udruženje pčelara. U toku PKM "Dani jabuke" organizuje se nekoliko predavanja iz oblasti voćarstva. Međutim, kontinuirana savjetodavna podrška nije prisutna.

2.1.4.5.2. Veterinarske usluge

Veterinarske usluge na području Grada Goražda, u periodu analize koji obuhvata ova strategija, uglavnom je pružala JP Veterinarska stanica Goražde. Osim pružanja usluga na području Goražda, ova veterinarska stanica pruža usluge i u okolnim općinama. Pored JP Veterinarska stanica Goražde, registrovana je i Veterinarska stanica M.R. d.o.o. Goražde.

2.1.4.5.3. Otkup poljoprivrednih proizvoda

Otkup poljoprivrednih proizvoda postoji za pojedine proizvode. Tu se prije svega misli na malinu i neke vrste šumskih plodova i ljekovitog bilja. Grad Goražde je učestvovao u projektu izgradnje nekoliko otkupnih stanica koje su funkcionalne, ali se trenutno u njima ne vrši otkup. Dakle, u oblasti malinarstva postoji obezbijeđen otkup, jer postoji interes otkupljivača s obzirom na količinu koja se proizvede. Međutim, kod onih kultura kod kojih ne postoji dovoljna količina proizvoda koja se proizvodi, izostaje otkup tih proizvoda. Jedan dio poljoprivrednih proizvoda otkupe i lokalni marketi a jedan dio se prodaje na regionalnom tržištu kao i u većim gradovima.

2.1.4.5.4. Protivgradna zaštita

Protivgradna zaštita je standard u mnogim razijenim zemljama i jedan od glavnih preduslova za uspješan razvoj poljoprivrede. Nažalost, u Goraždu niti u bližoj okolini ne postoji instaliran sistem protivgradne zaštite, pa je česta pojava velikih šteta na usjevima zbog pojave grada. Pored štete na usjevima redovna je šteta i na imovini građana (krovovi kuća, automobili). Pojedini proizvođači imaju instalirane sisteme protivgradne zaštite na svojim malinjacima, ali su to jako rijetki primjeri.

2.1.4.5.5. Kreditiranje poljoprivrede

Pristupačnost povoljnih kreditnih linija za kreditiranje poljoprivrede, imajući u vidu da je poljoprivreda niskoakumulativna grana, uglavnom ne postoje, napominjući da je Bosna Bank International, u početku perioda analize koji je obuhvaćen ovom strategijom, imala jednu povoljniju liniju finansiranja. Određen broj banaka sa područja Grada Goražda je ustupio informaciju da nisu imali kreditnu liniju za poljoprivrednu proizvodnju odnosno da nisu imali realizaciju kredita za tu namjenu u periodu 2017-2022. godine.

2.1.4.5.6. Poljoprivredno osiguranje

Pored postojanju značajnog broja osiguravajućih društava na području Grada Goražda, prema informacijama dobijenim od određenog broja osiguravajućih društava, nije bilo zaključenih ugovora, odnosno realizacije osiguranja vezanih za poljoprivrednu proizvodnju u periodu 2017–2022. godine, a neke čak nemaju ni u ponudi ovu vrstu osiguranja. Iako se nisu uspjele dobiti informacije od svih osiguravajućih društava, može se zaključiti da praksa poljoprivrednog osiguranja uglavnom nije zastupljena na području Grada Goražda.

2.1.4.6. Stepen organizacije poljoprivrednih proizvođača i ruralnog stanovništva

2.1.4.6.1. Poljoprivredni klasteri

Klasterizacija je oblik preduzetničkog ponašanja koji se zasniva na pronalaženju uslova za konkurentsku prednost proizvođača i efikasnu organizacionu mrežu. Ona ima veliki značaj i ulogu koja se ogleda u udruživanju srodnih proizvođača u svrhu što boljeg pozicioniranja na tržištu. Klasterizacija predstavlja model udruživanja ukupnih pojedinačnih potencijala svih proizvođača, koja ima za cilj zadovoljavanje kvantiteta, kvaliteta i kontinuiteta u svim segmentima produkcije,

počev od organizovanja proizvodnje, razvoja proizvoda i plasmana gotovih proizvoda. Trenutno na teritoriji Grada Goražda ne postoji niti jedan klaster.

2.1.4.6.2. Poljoprivredne zadruge

Poljoprivredna zadruga je oblik organizovanja dobrovoljno udruženih, da bi zadovoljili svoje zajedničke ekonomske, socijalne i kulturne potrebe i ciljeve, zajedničkim posjedovanjem i demokratskim kontrolisanim privređivanjem.

Na poručiju Grada Goražda u period postoji jedna poljoprivredna zadruga, Zemljoradnička zadruga "Agropodrinje" Goražde osnovana je 14. maja 1990. godine. Pored prometa repromaterijala, opreme i mehanizacije u maloprodaji i veleprodaji, zadruga „Agropodrinje“, se bavi proizvodnjom konzumne jabuke na površini od 4 ha sa ukupno 6000 stabala.

2.1.4.6.3. Udruženja poljoprivrednih proizvođača

Trenutno na prostoru Grada Goražda registrovana su sljedeća udruženja poljoprivrednih/privrednih proizvođača:

- Udruženje pčelara Bosansko-podrinjskog kantona „Behar“ Goražde;
- Udruženje uzgajivača medonosnog, aromatičnog i ljekovitog bilja Bosansko-podrinjskog kantona „Facelija“ Goražde;
- Udruženje privredno kulturna manifestacija „Dani jabuke“ u Goraždu;
- Udruženje starih tradicionalnih, umjetničkih zanata i domaće radinosti „Stari grad“ – Goražde;
- Udruženje poljoprivrednika Grada Goražde.

Dakle, udruženje poljoprivrednika Grada Goražde je jedino udruženje koje se odnosi na udruživanje poljoprivrednika, a ostala udruženja su indirektno vezana za poljoprivredu ili njene pojedine grane i aspekte privređivanja.

2.1.4.6.4. Udruženja žena

Na prostoru teritorije Grada Goražda registrovana su slijedeća udruženja žena:

- Udruženje žena UŽ Sehara;
- Udruženje žena kućne radinosti „Motiv“ Goražde;
- Udruženje žena "Seka" Goražde.

2.1.4.6.5. Udruženja mladih

U Gradu Goraždu trenutno su registrovana slijedeća udruženja mladih:

- Udruženje "Vijeće mladih Grada Goražda";
- Udruženje studenata „Indeks“;
- Udruženje "Forum za inovacije mladih-Youth Innovation Forum";
- Udruženje „Volonterski servis mladih“;
- Udruženje "Vijeće za inicijativu i razvoj-VIR";
- Kulturno udruženje mladih BPK Goražde;
- Udruženje "Puls mladih";
- Omladinsko udruženje za promociju univerzalnih vrijednosti "Izvor-Goražde".

2.1.5. Biodiverzitet i zaštita prirode

2.1.5.1. Zaštićena područja i zaštićene biljne i životinjske vrste

Prema Strategiji razvoja Grada Goražde 2017–2026. za područje Bosansko-podrinjskog kantona Goražde ne postoji dovoljno podataka o biološkoj raznolikosti, te su se postojeći planski i strateški dokumenti, kada je u pitanju biološka raznolikost, uglavnom oslanjali na dokumente višeg reda (BiH i FBiH) preuzimajući literaturne podatke vezane za grad Goražde. Na području grada Goražde nisu dostupni podaci o površini močvarnog zemljišta, broju ugroženih i ranjivih biljnih i životinjskih vrsta. Na teritoriji grada nema „ramsarskih“ niti zaštićenih staništa. Salmonidna vrsta ribe Mladica (*Hucho hucho*) je najugroženija vrsta u Goraždu.

2.1.5.2. Upravljanje otpadnim vodama

2.1.5.2.1. Stanje kanalizacione mreže i način tretmana otpadnih voda

Stanje kanalizacione mreže- Kanalizacionom mrežom, koja je mješovitog tipa (glavni kolektor ne postoji), upravlja JKP „6. mart“ doo Goražde. Sa njom je pokriveno 60 % domaćinstava Grada. 2013. godine registrovano je 5303 priključka. Uređaja za prečišćavanje otpadnih voda nema, pa se vode direktno, bez bilo kakvog predtretmana, upuštaju u Podhranjenski potok u samom gradskom centru iz sekundarne kanalizacione mreže, što je u suprotnosti sa konceptom odvodnje, koji podrazumijeva prikupljanje svih otpadnih voda kolektorima i odvođenje istih izvan grada. Tako ispuštene otpadne vode preko Podhranjenskog potoka dopijevaju direktno u rijeku Drinu. Značajnu opasnost predstavljaju i tehnološke otpadne vode iz postrojenja privrednih subjekata koji su smješteni na području gradskog centra, zbog čega je instaliranje fekalnih kolektora i postrojenja za prečišćavanje otpadnih voda prioritetno za zaštitu okoliša. Područje naselja Hubjeri, Vranjska mahala i dio naselja Zupčići nema izvedenu kanalizacionu mrežu. U izgradnji je kanalizacioni sistem za naselja Bogušići, Lukarice i Gočela. (izvor Nacrt Prostornog plana Grada Goražde (u daljem tekstu NPPGG))

Plan – kolektori i postrojenje za prečišćavanje otpadnih voda za Bosansko-podrinjski kanton Goražde – Aglomeracija Goražde.

Na zahtjev Investitora Ministarstvo vanjske trgovine i ekonomskih odnosa Bosne i Hercegovine, a u skladu sa Ugovorom, pristupilo se izradi idejnog projekta kolektora i postrojenja za prečišćavanje otpadnih voda aglomeracija Goražde. Cilj projekta je poboljšanje kvaliteta voda rijeke Drine, kao i osiguranje kvalitetne komunalne strukture i usluga u opštinama Bosansko-Podrinjskog kantona. (izvor Studija izvodljivosti i idejni projekat za kolektore i postrojenje za prečišćavanje otpadnih voda za Bosansko-podrinjski kanton Goražde – Aglomeracija Goražde).

Aglomeracija Goražde – Glavni fekalni kolektori

Predmetno područje koje je obrađeno u sklopu dispozicije prikupljanja i tretmana otpadnih voda na području aglomeracije Goražde koje redom čine naselja Goražde, Bačci, Budići, Čovčići, Dučići, Kolijevke, Vitkovići, Zupčići, Podkozara donja, Sopotnic i Kazagići, ukupno sa pripadajućem brojem stanovnika, prema popisu iz 2013. god., od 15.393. Topografski, aglomeracija Goražde je podjeljena na dva dijela koje presjeca tok rijeke Drine. Postojeći fekalni kolektori se ispuštaju u rijeku Drinu, te se nameće tehnički da se kolektor što više položi uz obalni pojas kako bi se omogućilo priključenje postojećih kolektora, kao i priključenje novih koji će se graditi u budućnosti. Na lijevo obalnom kolektoru, predviđeno je 10 spojeva sa postojećim mješovitim kolektorima, na mjestima prethodnih ispuštanja, dok je na desno obalnom kolektoru

predviđeno 13 spojeva sa postojećim mješovitim kolektorima, na mjestima prethodnih ispuštanja. Prilikom razrade idejnog projekta dispozicije glavnih fekalnih kolektora, Konsultant se u mnogome oslanjao na idejno rješenje Zavoda za Vodoprivredu iz 1987 u kome je razatrano nekoliko varijantnih rješenja. U Idejnom rješenju iz 1987. g., usvojena je najpovoljnija varijanta sa lijevim i desnim kolektorom, gdje se desni kolektor prebacuje preko rijeke Drine. Prilikom pozicioniranja kolektora nastojano je da se što više izbegnu prekidi u vidu prepumpnih stanica i lokalnih postrojenja za prečišćavanje, a više omogući gravitaciono polaganje kolektora. Tamo gdje nije bilo moguće kolektor voditi dalje gravitaciono radi visinske denivelacije predviđene su prepumpne stanice, ali se nastojalo izbjeći postavljanje ovih pumpnih stanica. (izvor Studija izvodljivosti i idejni projekat za kolektore i postrojenje za prečišćavanje otpadnih voda za Bosansko-podrinjski kanton Goražde – Aglomeracija Goražde).

Postrojenje za prečišćavanje otpadnih voda

Za uklanjanje svake pojedine otpadne tvari iz otpadne vode postoje specifični procesi, a primjena zavisi o potrebnom stepenu učinkovitosti. Najvažniji učinak u poboljšanju kakvoće prirodnih vodnih tijela postići će se čišćenjem otpadnih voda. Čišćenje otpadnih voda je tehnološki proces koji se ostvaruje na uređajima za prečišćavanje otpadnih voda. Generalno se može reći da su uređaji za prečišćavanje otpadnih voda, vodne građevine sa postrojenjima kojima se prečišćavaju otpadne vode iz sistema javne odvodnje prije njihova ispuštanja u prirodni prijemnik (krajnji recipijent). (izvor Studija izvodljivosti i idejni projekat za kolektore i postrojenje za prečišćavanje otpadnih voda za Bosansko-podrinjski kanton Goražde – Aglomeracija Goražde)

Postrojenje za prečišćavanje otpadnih voda, nakon dugih pregovora, usvojeno je i pozicionirano u Nacrtu Prostornog plana Grada Goražde za period 2017–2037. u naselju Sopotnica, na mjestu gdje se spajaju sjeverna i južna obilaznica Grada Goražde.

2.1.5.3. Upravljanje čvrstim otpadom

2.1.5.3.1. Deponije i odvoz čvrstog otpada

Stanje – Na području grada službeno je registrovana jedna lokalna deponija Šišeta koja je otvorenog tipa i trenutno ne zadovoljavaju načela sanitarnog odlaganja otpada, pa je potrebno sanirati. Deponija „Šišeta“, površine 15.000 m², nalazi se u udolini ispod brda Sjenokos, a od najbližeg naseljenog mjesta Površnica udaljena je 2 km. Deponija nije ograđena, ne posjeduje sistem za prikupljanje procjednih voda, kao ni sistem za otplinjavanje. Plan prilagođavanja sanacije deponije je urađen i dobivena je ekološka dozvola. (izvor Strategija razvoja Grada Goražde 2017–2026).

Plan-Regionalna sanitarna deponija „Trešnjica“ u Goraždu-Na lokalitetu sa najpovoljnijim sanitarno-higijenskim uslovima planirana je sanitarna deponija čvrstog otpada, na lokalitetu Trešnjica sa najvećom kotom terena od 636,50 m.n.v.. Lokacija sanitarne deponije na lokalitetu Trešnjica je na udaljenosti oko 1,5 km sjeverozapadno od naselja Glamoč. Površina deponije iznosi 10,80 ha i projektovana je da prihvati u planskom periodu sav komunalni i ekvivalentni čvrsti otpad u Gradu na način koji odgovara Europskim i državnim regulativama. (izvor NPPGG)

2.1.6. Privredne i uslužne djelatnosti u ruralnim područjima

2.1.6.1. Šumarstvo i prerada drveta

Uzgajanjem, zaštitom i eksploatacijom šuma na području grada Goražde se bave J.P.

"BOSANSKO PODRINJSKE ŠUME" i Kantonalna direkcija za šumarstvo. Na području Grada Goražde u periodu 2017–2020. god., nakon pada u odnosu na 2016. godinu, ostvaren je trend rasta kako proizvodnje tako i prodaje šumskih sortimenata, jer se cjelokupna proizvodnja prodaje. Najviše je proizvedeno i prodato ogrevnog drveta liščara (68,9 %), trupaca lisičara (19,3 %) i prostomo drvo liščara (5,4 %), dok je proizvodnja drveta četinarara manje zastupljena. Veliki problem pri eksploataciji šuma predstavljaju površine pod minama. Grad Goražde raspolaže sa velikim bogastvom i raznovrsnošću ljekovitih biljnih vrsta, gljiva, raznolikog ljekovitog jagodičastog voća (borovnica, brusnica, kupina, šumska jagoda i dr.), te različitim plodovima u skupinama poljoprivredne i šumske vegetacije.

2.1.6.2. Industrija

Na području Grada Goražde postoji 5 poslovnih zona, čija je namjena pretežno metalno-prerađivačka, tekstilna i namjenska industrija:

- Poslovna zona „Rasadnik“ (2,3 ha u naselju Rasadnik – Goražde). Na područje ove Zone se nalazi najveći BH trgovački centar „Bingo“. Riječ je o tržnom centru koji se prostire na 10.000 m².

- Industrijska zona „Bekto-Precisa“ (10,5 ha u naselju Donje Bare i Splavište). Na području ove industrijske zone se nalaze tri firme i to: Bekto Precisa i EMKA Bosnia.

- Industrijska zona „Vitkovići“ (20,9 ha u naselju Vitkovići – Goražde). Područje ove industrijske zone je djelomično izgrađeno zemljište. U ovoj industrijskoj zoni posluje šest firmi: „Prevent Safety“, „Prevent Goražde“, „TZS“ Export-Import, „Janjina“, „Bekto precisa“ i „EMKA Bosnia“. Industrijska zona „Vitkovići“ ima najviše neiskorištenog kapaciteta.

- Industrijska zona „Pobjeda“ (23,9 ha u Goraždu). U industrijskoj zoni „Pobjeda“ posluje 4 firme: Pobjeda-Rudet, UNIS „GINEX“, „Tvornica alata“ Goražde i „Pobjeda Tehnology“.

- Industrijska zona „Halđište“ (16,8 ha u naselju Lug – Goražde). Područje ove industrijske zone je neizgrađeno građevinsko zemljište, te otvara široke mogućnosti potencijalnim investitorima. Studija ekonomske opravdanosti je pokazala da je zemljište ove industrijske zone prekriveno šljakom i nestabilno, te da u sadašnjem stanju nije pogodno za izgradnju industrijskih i poslovnih objekata. Za stabilizaciju terena bi bila potreba velika ulaganja. Također, jedan od problema je nepostojanje adekvatne lokacije za odlaganje šljake.

U Gradu Goražde posluje tri članice Prevent grupacije koje djeluju u oblasti plastike, zaštitne opreme i proizvodnje autopresvlaka. Pored ovog pogona, u Vitkovićima je izgrađen još jedan savremeni pogon Prevent Components. Novi objekat je izgrađen na blizu 11.000 kvadratnih metara i specijaliziran je za proizvodnju i obradu plastike i poliuretana. Druga kompanija u ovoj industrijskoj zoni je kompanija EMKA Bosnia. Bavi se proizvodima od metala i plastike, sklopovima za elektroindustriju, autoindustriju i drugim. Partner je nekoliko velikih svjetskih proizvođača automobila i druga po veličini, odmah iza matične firme u Njemačkoj. Čak 95 % proizvoda izvozi na tržište Evrope i među najvećim je bosanskohercegovačkim izvoznicima.

INDEX INDUSTRIJSKE PROIZVODNJE DECEMBAR 2022/ UKUPNO DECEMBAR 2021. GODINE

Izvor: Federalni zavod za statistiku

Grafikon 3. Index industrijske proizvodnje

Na području Grada Goražda index obima industrijske proizvodnje u 2022. godini u odnosu na 2021. godini neznatno je povećan. Neophodno je pažljivo analizirati ovaj pokazatelj, uočiti razloge zbog čega se ovo dešava, te pokušati povećati obim industrijske proizvodnje i vratiti se na ranije periode. To se može prevashodno novim investicijama i zapošljavanjem.

2.1.6.2.1. Prehrambena industrija

Prehrambena industrija na području Grada Goražda je veoma slabo razvijena. Krajem 2021. godine Agroideja d.o.o. je registrovala poslovnicu Drina – Agroideja u Goraždu, koja se bavi proizvodnjom raznih vrsta tjestenine, domaćih kolača, baklave, a također u njihovoj ponudi ima i originalni bosanski lokum.

2.1.6.2.2. Druge industrijske djelatnosti

Što se tiče ostalih industrijskih djelatnosti najrazvijenije industrijske prerađivačke grane na području grada Goražde su: izrada dijelova za autoindustriju, složenih senzora, elektrokomponenti, izrada inicijalnih kapisli, brizganje plastika i izrada alata za brizganje, dijelovi od plastike, proizvodnja i prodaja hemikalija, pripalnih i inicirajućih sredstava, proizvodnja autopresvlaka i zaštitnih rukavica, odjeće i obuće, te prerade drveta. Prema podacima Federalnog zavoda za statistiku, u 2019. godini je bilo ukupno 133 poslovnih subjekata koji su registrovani u oblasti prerađivačke industrije.

2.1.6.3. Obrti

Oblast obrta i srodnih djelatnosti na području F BiH, regulisana je Zakonom o obrtu i srodnim djelatnostima („Službene novine F BiH“, broj: 75/21). Jedinice lokalne samouprave nadležne su za registraciju obrta i srodnih djelatnosti. Na području Grada Goražda evidentirano je preko 40 različitih registrovanih obrtničkih i srodnih zanimanja, a ukupno ih je registrovano i aktivno 264. Ono što je bitno istaći jeste da je dosta lica registrovalo poljoprivrednu djelatnost, a osim poljoprivredne djelatnosti među brojnijim registrovanim obrtničkim djelatnostima su frizeri. Što se tiče ostalih djelatnosti registracija obrta je najmanje zastupljena u području građevinarstva

(keramičar, zidar, vodoinstalater, električar itd.), tako da je potrebno podsticati registraciju istih na području Grada Goražda. Obrtnici su značajni akteri privrede Grada Goražda te je potrebno posvetiti posebnu pažnju za njihovo unapređenje i razvoj, te stvaranju što povoljnijeg ambijenta za njihovo poslovanje.

2.1.6.4. Zanatstvo

Tradicionalnih starih zanata na području Grada Goražda registrovano je ukupno 29. Što se tiče registrovanih tradicionalnih i starih obrta registrovana su slijedeća zanimanja: zlatar, frizer-berberin, kovač, obućar, staklar, limar, oružar a ono što je pohvalno jeste da je u 2022. godini registrovan i dimnjačar koji više od 10 godina nije bio registrovan na području Grada Goražda. Također, na području Goražda postoji samo jedan registrovani obućar i to kao dopunsko zanimanje.

2.1.6.5. Trgovina

Trgovina predstavlja jednu od dominantnih grana privrede Grada Goražda i ima posebnu ulogu u jačanju promocije domaćih proizvoda. Na području Goražda trenutno je registrovano 54 trgovinskih radnji koje se bave trgovinom na malo. Uglavnom se radi o trgovinskim radnjama klasičnim prodavnicama mješovite robe i specijaliziranim prodavnicama koje se bave prodajom određene grupe proizvoda.

U ruralnim seoskim mjesnim zajednicama Bogušići, Berič i Ilovača nalaze se po jedna trgovinska radnja koja se bavi prodajom mješovite robe i sve ostale trgovinske radnje su uglavnom zastupljene u urbanijem dijelu Grada Goražda i prigradskim naseljima. Na području Grada Goražda se nalaze i poslovnice od velikih trgovinskih lanaca i to trgovinski centar PJ tržišni centar Bingo d.o.o i prodavnice mješovite robe od trgovinskog lanca Konzum d.o.o. koje su uglavnom smještene u urbanom dijelu Grada Goražda.

2.1.6.6. Turizam

2.1.6.6.1. Turističke atrakcije

Kao najbrže rastuća privredna grana svijeta, turizam je svoje visokorangirano mjesto u privredi našao kako u Evropi tako i u Bosni i Hercegovini. Prirodne ljepote, ali i one antropogenog porijekla, dovele su Bosnu i Hercegovinu na zavidni nivo u industriji turizma.

Zahvaljujući svom geografskom položaju, ali i bogatoj historiji i kulturi i prirodnim ljepotama, Goražde ima izuzetne potencijale za razvoj ove bitne i profitabilne privredne grane. Turističke atrakcije predstavljene su različitim vrstama turizma od koji svaka posebno ima svoje velike šanse za razvoj. Sve potencijale je potrebno prepoznati prvenstveno, odnosno identificirati, pa potom izvršiti i vrijednovanje istih što će u konačnici rezultirati analizom situacije turističkih potencijala Goražda.

Ovom prilikom, klasifikacija turističkih potencijala je data prema vrstama turizma za koje postoje potencijali za razvoj.

Ljetni turizam

Kada je riječ o ljetnom turizmu, on je u Goraždu predstavljen prije svega rijekom Drinom koja je svojim izgledom jako atraktivna i privlačna turistima. Rijeka Drina ima mogućnosti za razvoj

splavarenja, ali i kajaka koji su već prisutni u ljetnom periodu. Potrebno je urediti obale rijeke adekvatnim plažama i omogućiti optimalne uvjete za kupanje građanima i turistima. Pored toga, postoje potencijali organizacije različitih događaja za posjetioce na njenim obalama ili adi. Rijeka Drina ima i potencijale za razvoj ribolovnog turizma. Pored toga, zahvaljujući aktivnosti i angažmanu određenih udruženja postoje izletišta koja su uređena za posjete i izlete.

Zimski turizam

Iako nije riječ o sezonalnom obliku turizma, odnosno turističkom potencijalu za isti u domenu zimskog turizma akcenat je na planinskom domu „Ruda Glava“. Kompletno uređen dom sa izuzetno lijepim pejzažima i trim stazama za šetnje, ali i ljubitelje planinarenja predstavlja izuzetan potencijal za razvoj turizma. Potrebno je adaptirati još jednu preostalu dionicu puta kako bi turisti nesmetano dolazili do doma i naravno uraditi marketing promociju prateći trendove turizma.

Vjerski turizam

Kada je riječ o vjerskom turizmu on se može razvijati u dva pravca: za katolike (Drinske mučenice) i muslimane (Sinan-begova džamija, Kajserija džamija i džamija Kreča u Ilovači). Drinske mučenice su u katoličanstvu blažene, te se u njihov spomen i čast gradi i crkva koja im je posvećena, dok već postoji spomenik pored Drine na mjestu njihovog stradanja. Vjerski turizam je u našoj državi doživio ekspanziju u Međugorju sa ogromnim brojem posjetilaca koji raste iz godine u godinu.

Kulturni turizam

Kulturni turizam prije svega predstavljaju nekropole stećaka iz Srednjeg vijeka koje imaju izuzetnu historijsku i kulturnu važnost. Ovom prilikom, izdvaja se nekropola stećaka Goršić polje s obzirom da se nalazi na UNESCO listi Svjetske baštine. Njena vrijednost treba da bude predstavljena kroz marketing plan, ali isto tako je potrebno i adaptirati i označiti navedenu nekropolu na adekvatan način.

Ratni turizam

Goražde predstavlja grad heroj zahvaljujući hrabrosti stanovnika koji su se hrabro suprostavili u prethodno ratu 1992–1995. Historijski turizam je svoje mjesto našao u razvoju turizma u svijetu, a sve više interesovanja ima i u Goraždu. Izletište „Rorovi“ predstavlja mjesto sa eksponatima tenkova, ali i slikama prethodnog rata i spomenika i jako je posjećeno mjesto brojnih posjetilaca i turista. Izletište je potrebno održavati i s obzirom na položaj-iznad grada moguće je napraviti i restoran sa pogledom na grad što će sigurno privući veliki broj posjetilaca, a na čemu Grad Goražde već poduzima određene aktivnosti.

„Most ispod mosta“ predstavlja unikatnu tvorevinu nastalu u prethodnom ratu kako bi se sačuvali ljudski životi. Most je potrebno adaptirati i omogućiti turistima da prelaze isti kako bi imali cjelovit doživljaj.

Pored toga, u Zavičajnom muzeju je smještena postavka iz prethodnog rata koju čine predmeti koje su stanovnici Goražda upotrijebili u ratu.



Izvor: Autor

Slika 3. Obilazak turista „Mosta ispod mosta“

Ribolovni turizam

Kao što je prethodno spomenuto, rijeka Drina je bogato nalazište ribe. Na obalama je na više mjesta moguće izgraditi kućice za ribolovce koji bi boravili tu i vršili ribolov na adekvatnim područjima. Moguće je više puta godišnje organizovati i različita takmičenja u ribolovu koja mogu da budu državnog ili regionalnog karaktera.

Osim navedenih aspekata, potrebno je uzeti u obzir lokalitete navedene na početku strategije u okviru Historije i kulturne baštine Grada Goražda.

2.1.6.6.2. Turističke i kulturne manifestacije

Kada je riječ o manifestacijama najbitnija manifestacija koja ima svoju kulturu postojanja je „Internacionalni festival prijateljstva“. Navedeni festival je dio ljetnih aktivnosti i okuplja veliki broj posjetilaca. Ranije je bio i rado posjećen od strane velikog broja turista različitih zemalja svijeta dok je sada malo drugačija situacija. Potrebno je vratiti bogat sadržaj koji je nekad imao i promovisati isti marketing mix metodama.

Sajam „Dani jabuke“ se održava u oktobru mjesecu svake godine i okuplja veliki broj domaćih izlagača, ali i onih koji dolaze iz drugih gradova države i susjednih zemalja.

Pored spomenutih manifestacija u Goraždu se još održavaju i sljedeće manifestacije:

- Književno kulturna manifestacija „Dani Isaka Samokovlije – Sunce nad Drinom“
- Aprilski dani kulture - Goraždansko proljeće;

- Manifestacija u povodu 2.aprila Međunarodnog dana dječije knjige i dječije književnosti;
- Internacionalni festival dječije pjesme “Šta se pjesmom sanja” Goražde;
- Književno kulturna manifestacija „Drinske večeri dječije poezije“;
- Manifestacija “Sjećanje na Rada Jovanovića“;
- Ramazanski koncert “ U susret Ramazanu”;
- Bajramski koncerti “Nek’ mirišu avlije”;
- Muzičke manifestacije za djecu “Djeca pjavaju hitove”.

2.1.6.6.3. Turističke organizacije i agencije

Na prostoru Bosansko-podrinjskog kantona Goražde postoji jedna novoosnovana Turistička organizacija kao jedinica za cijeli Kanton. Turistička organizacija BPK Goražde formirana je krajem 2022. godine s ciljem promocije, unaprijeđenja i razvoja turizma kako u Kantonu tako i u gradu Goraždu. Međutim, na području Grada Goražda ne postoji niti jedna putnička agencija iako su ranije postojali dvije. Postoje određene indicije da će u skorije vrijeme osnovati nova putnička agencija što je svakako neophodno za razvoj turizma.

2.1.6.6.4. Objekti za smještaj i posluživanje hrane i pića

U tabeli koja slijedi dat je pregled objekata za smještaj i posluživanje hrane i pića.

Tabela 18. Objekti za smještaj i posluživanje hrane i pića

Naziv objekta
Hotel „Casablanca“
Hotel „Behar“
Motel „Fejzić“
Pansion „Drinska bašta“
Panasion „Somun“
Restoran „River side“
Konoba „Bosanska“
Restoran „Amaro“

Izvor: Istraživanje i analiza autora

2.1.6.6.5. Broj gostiju i noćenja

Nažalost, ne postoje službeno pristupačni podaci za broj gostiju i noćenje na prostoru Grada Goražda već samo za kanton. Međutim, s obzirom na novouspostavljenu turističku organizaciju, moguće je očekivati da će se voditi zasebna evidencija za područje Grada Goražda. U nastavku je dat pregled broja dolazaka i noćenja turista za BPK Goražde radi stjecanja okvirne slike.

Tabela 19. Dolasci i noćenja turista 2017-2020.

Godina	Dolasci turista	Noćenja turista
2017.	2.474	5.330
2018.	2.523	5.213
2019.	2.335	4.733
2020.	881	4.205

Izvor: Federalni zavod za statistiku (Bosansko-podrinjski kanton u brojkama)

Iako se radi o podacima koji se odnose na kanton, broj dolazaka turista i noćenja ukazuje da turizam još uvijek nije značajnije razvijen, kako na području BPK tako ni na području Grada Goražda.

2.1.6.6.6. Ruralni, seoski i agroturizam

Stresan način života u gradovima je doveo do situacije da se u svijetu bilježi sve veći broj naselja ovog karaktera. Turistima se nudi zdrava hrana i boravak na čistom zraku. Izuzetni pejzaži i područja Grada Goražda predstavljaju idealna mjesta za izgradnju naselja za ruralni, seoski i agroturizam. Međutim, potencijali odnosno proizvodi iz ove oblasti nisu mapirani na prostoru Grada Goražda, iako je ranije bilo nekih pokušaja uspostavljanja ovogaoblika turizma.

2.1.6.6.7. Enogastronomska ponuda

Bosna i Hercegovina, pa tako i Goražde imaju bogatu tradiciju u gastronomiji predstavljenu velikim izborom ukusnih jela koja prepoznaju turisti cijelog svijeta. Goražde je poznato po jabukama tako da bi se pored ostalih specijaliteta tradicionalne kuhinje slatko od jabuka, kolači od jabuka i slično mogu brendirati i predstaviti na tržištu. Ovdje je još važno spomenuti "Goraždansku mladicu" kao specijalitet posebno pripremljene ribe. Međutim, i u ovom slučaju je potrebno mapirati i brendirati lokalne specijalitete.

2.1.6.7. Finansijske usluge

Na području Grada Goražda, za razliku od nekih drugih općina odnosno opština u regionu, ima značajnu dostupnost finansijskih usluga, odnosno banaka. Na području Grada Goražde postoje banke odnosno poslovnice kao što su ASA Banka d.d. Sarajevo, Bosna Bank International (BBI) d.d. Sarajevo, NLB Banka d.d., Sarajevo, Privredna Banka d.d. Sarajevo, Raiffeisen Bank d.d. BiH, Sparkasse Bank dd BiH, Union banka d.d. Sarajevo, ZiraatBank BH d.d., te više mikrokreditnih fondacija.

2.1.7. Kvalitet života u ruralnom području

2.1.7.1. Stanje ruralne fizičke infrastrukture

2.1.7.1.1. Putna infrastruktura

Na teritoriji Grada postoji magistralni, regionalni put i lokalni kategorisani, te nekategorisani putevi. Magistralni i regionalni put se ukrštaju u centralnom dijelu urbanog područja Grada čime je narušen sam kvalitet odvijanja saobraćaja na ovima dionicama, jer dolazi do preplitanja sa gradskim cestama, čime je narušen i sam kontinuitet saobraćajnog toka. Stanje magistralnih i regionalnih puteva je u relativno dobrom stanju, dok na lokalnim putevima elementi trase nisu na

odgovarajućem nivou. Posebno treba istaći kao nedostatak nedovoljno uređenih površina za parkiranje, nedovoljno razvijen javi transport putnika i nezazvijen biciklistički i pješački saobraćaj, kako gradski tako i rekreativni. (izvor NPPGG)

Kao putne saobraćajnice na području Grada Prostornim planom su utvrđene:

1. Planirani brzi put na potezu Hrenovica – Hranjen – Goražde;
2. Planirana obilaznica oko centralnog područja grada Goražda,;
3. Magistralni put: M20(M118) dionica: granica entiteta – Ustikolina – Goražde – granica entiteta;
4. Regionalni put: R 448 (R501) dionica Hrenovica – Hranjen- Jabuka – Goražde – granica entiteta;
5. Regionalni put R448a;
6. Planirani regionalni put na potezu Jošanica (Foča RS) – Cvilin– Kućine – Sadba – Ahmovići – Zupčići (postojeći lokalni put);
7. Lokalni putevi;
8. Nekategorisane ceste i ulice. (izvor NPPGG).

Stanje saobraćajne infrastrukture u Goraždu je na veoma niskom nivou: nisu sve putne komunikacije asfaltirane i prilagođene sigurnoj vožnji, čak 84% lokalnih putnih pravaca su makadamski. Najveći problem predstavljaju makadamski putevi u ruralnim sredinama i njihovo održavanje, naročito u zimskom periodu. Potrebna su značajna ulaganja u rekonstrukciju putnih pravaca. (izvor Strategija razvoja Grada Goražde 2017–2026).

2.1.7.1.2. Vodovod i kanalizacija

Vodosnabdjevanja gradskog i prigradskih naselja se vrši vodom iz gradskog vodovoda. Prije rata Grad se snabdijevao pitkom vodom sa izvorišta iz susjedne općine Čajniče. Voda se u sistem dopremala gravitaciono azbestcementnim cjevovodom profila Ø250 mm, dužine 15,5 km. Tada je snabdijevano skoro 38 000 stanovnika Grada Goražde. Međutim, zbog ratnih dejstava u potpunosti je prekinuto snabdijevanje vodom Grada Goražde. Do ponovne uspostave vodosnabdijevanja iz ranije korištenog izvora u Čajniču nikad nije došlo iz razloga što je distributivna mreža izgrađena od azbestnih cijevi, koje negativno utiču na zdravlje korisnika. Vodosnabdijevanje Grada Goražda poslije rata nastavljeno je 1996. godine iz vodozahvata rijeke Drine u naselju Vitkovići. Sekundarna mreža koja se trenutno koristi takođe ima dijelove od azbesta, olova i slično, koje bi bilo poželjno zamijeniti. U krugu bivšeg industrijskog kompleksa FAJ „Azot” Vitkovići izgrađeno je postrojenje za preradu pitke vode (fabrika vode), koje je integrisano u vodozahvat. Vodonabdijevanje ostalih naselja odlikuje se nizom manjih lokalnih vodovoda, koji kao izvorišta koriste podzemne izvore. (izvor NPPGG)

Ruralni dio Grada uglavnom se snabdijeva sa lokalnih izvora gdje se ne vrši redovna kontrola ispravnosti kvaliteta voda, te povremene kontrole provode dijelom Grad Goražde, MZ i sami stanovnici koji upravljaju ovim vodovodima. Do sada nije bilo većih zdravstvenih problema (epidemija, trovanja i sl.) zbog kvaliteta tih izvorišta. Također izgrađen je cjelokupan sistem tj. vodozahvat sa izvorišta Starac čijom se vodom snabdijevaju sljedeća naselja: Sadba, Kolovarice, Džindići, Vranići, Potrkuša, Osanica, Hoda Polje, Mravinjac. (izvor NPPGG)

U prigradskim i ruralnim dijelovima Grada otpadne vode završavaju u septičkim jamama i potocima, što negativno utiče na stanje okoliša. (izvor NPPGG)

2.1.7.1.3. Elektromreža

Elektroenergetsku infrastrukturu karakterišu naponski nivoi 110kV, 35kV i 10(20)kV. Napajanje potrošača električnom energijom na području Grada vrši se iz transformatorske stanice 110/35/10

(20) kV, 2x20 MVA "Goražde 1" koja je povezana na elektroenergetski sistem JP EP BiH i napaja se dvostrano, prenosnom mrežom 110 kV: DV 110 kV HE Višegrad - TS Goražde 2 - TS Goražde 1 (AlFe 240 mm²) i DV 110 kV TS Sarajevo 5 - Pale - TS Goražde 1 (AlFe 150 mm²). Mreža je radijalna, razgranata, sa relativno velikim brojem trafo polja. Na prostoru Grada trenutno postoje dvije male hidroelektrane čija ukupna instalisana snaga ima značajnog učešća u podmirivanju potreba za električnom energijom i to: MHE "Osanica 1" i MHE "Osanica 4" na rijeci Osanici. (izvor NPPGG)

Služba za urbanizam, prostorno uređenje i komunalne poslove je nadležna za održavanje javne rasvjete na području Grad Goražde preko JKP „6. mart“. Putem Programa pružanja usluga zajedničke komunalne potrošnje, pomenuto preduzeće ima obavezu održavanja, nabavke i zamjene rasvjetnih tijela na stubovima javne rasvjete.

2.1.7.1.4. Telekomunikaciona infrastruktura

Postojeću telekomunikacionu infrastrukturu čine tri operatera: BH Telecom, m:tel i HT Eronet. (izvor NPPGG)

2.1.7.1.5. Ustanove kulture

Kulturni život u Gradu Goražde odvija se uglavnom u okviru Javne ustanove Centar za kulturu, čiji je osnivač Grad Goražde. Centar raspolaže unutarnjim prostorom ukupne površine 3.000 m², odnosno 10.000 m² ukupnog prostora, zajedno sa parkom koji okružuje objekat. U Centru je 17 stalno zaposlenih. Pri Centru djeluju: „Ansambl narodnih igara i pjesama“ i sekcije koje okupljaju mlade ljude s područja grada, Gradska biblioteka. U okviru Centra postoji i Zavičajni muzej u kojem se čuva bogato kulturno-historijsko naslijeđe. Pored toga, Centar tradicionalno organizira sljedeće manifestacije: Internacionalni „Festival prijateljstva“, „Dani Isaka Samokovlije-Sunce nad Drinom“ Goražde – Sarajevo – Fojnica, Dječiji festival „Šta se pjesmom sanja“, Aprilski dani kulture-Goraždansko proljeće kao i obilježavanje državnih, vjerskih praznika i bitnih datuma za lokalnu zajednicu. Jedan od segmenata Centra za kulturu su i Novine „Glas Goražda“ koji je jedini štampani lokalni mediji.

2.1.7.1.6. Sportski objekti

Pregled sportskih objekata u Gradu:

1. Sportska dvorana, tačnije Gradska dvorana „Mirsad Hurić“ u Goraždu, koja je u sklopu Javne ustanove „Sportski centar“ Goražde;
2. Sportski centar „1. maj“:
 - Glavni fudbalski stadion sa atletskom stazom sa djelimično natkrivenim glavnim tribinama i 1000 stolica, službenom prostorijom, kao i postojećom infrastrukturom;
 - Pomoćni fudbalski teren;
 - Rukometno igralište sa zgradom svlačionica (3 svlačionice sa kupatilima) i ekonomat;
 - Odbojkaški teren (2);
 - Košarkaški teren;
 - Teniska tereni (2).
3. Dječija igrališta po mjesnim zajednicama Grada Goražde:
 - Dječije igralište u Višegradskoj ulici;
 - Dječije igralište u MZ Zupčići;
 - Dječije igralište u ulici Ferida Dizdarevića;

- Dječije igralište u MZ Mravinjac;
 - Dječije igralište u MZ Rešetnica;
 - Dječije igralište u naselju Grabovik.
4. Kuglana – neobnovljena,
 5. Streljana – neobnovljena,
 6. Staza za kajak na rijeci Drini u Goraždu,
 7. Sedam sportskih školskih sala zatvorenog tipa⁶

U okviru Javne ustanove „Sportski centar“ Goražde nalazi se Gradska dvorana „Mirsad Hurić“ Goražde površine od oko 3.500 m², koja je funkciji svakim danom od 8 h do 23 h, s tim da radnim danom od 8 h do 15,30 h istu koriste srednje škole za izvođenje nastave tjelesnog i zdravstvenog odgoja (oko 1.100 učenika JUMSS „Enver Pozderović“ Goražde i JUSTŠ „Hasib Hadžović“ Goražde jer iste nemaju školsku sportsku salu). U radnim danima Gradsku dvoranu „Mirsad Hurić“ Goražde u večernjim satima koriste sportski klubovi za izvođenje trenažnog procesa, dok istu koriste vikendom od 8 h do 15,30 h. Pored trenažnog procesa, u večernjim satima Gradsku dvoranu „Mirsad Hurić“ Goražde koriste sportski klubovi i za održavanje takmičenja. Gradska dvorana „Mirsad Hurić“ Goražde je na raspolaganju svojim korisnicima i u dane praznika, kada se organizuju turniri u raznim sportovima. U Gradskoj dvorani „Mirsad Hurić“ Goražde se održavaju međunarodni i memorijalni turniri u raznim sportskim granama, kao i razne kulturno-privredne i muzičke manifestacije. U objektu Gradske dvorane pojedini klubovi i savezi koriste kancelarijski prostor na osnovu zakupa. Gradska dvorana „Mirsad Hurić“ Goražde sastoji se od: ulaznog hola sa pratećim sadržajima, velike sale sa tribinama, dvije male sale, kancelarijskog prostora, magacina i svlačionica. Tokom ratnog perioda, Gradska dvorana „Mirsad Hurić“ Goražde je pretrpjela veća oštećenja koja su sanirana u fazama i ista je dovedena u funkcionalno stanje. Iz razloga starosti objekta, velike površine, kao i velikog broja korisnika objektu je potrebno kontinuirano održavanje. Zagrijavanju Gradske dvorane u zimskim mjesecima višegodišnji je veliki problem uzrokovan obezbjeđenjem nedovoljne količine goriva za zagrijavanje dvorane, cijene lož-ulja kao energenta za zagrijavanje na tržištu, te same količine potrošnje zbog neekonomičnog sistema grijanja. Osim Gradske dvorane „Mirsad Hurić“ Goražde, Javna ustanova „Sportski centar“ Goražde upravlja i sportskim centrom 1. maj, površine od oko 50.000 m². Sportski centar 1. maj obuhvata veliki stadion sa atletskom stazom, dva teniska terena, pratećim objektom za stručna lica i tribinama, pomoćni stadion, objekat sa svlačionicama, betonski teren za rukomet i mali nogomet sa tribinama. Navedeni sadržaj je omeđen betonskom i metalnom ogradom. Na glavnom fudbalskom/nogometnom terenu stadiona se odigravaju utakmice fudbalskih/nogometnih sportskih klubova višeg ranga takmičenja, dok na pomoćnom terenu se izvode treninzi fudbalskih / nogometnih škola. Atletsku stazu na glavnom fudbalskom stadionu koristi Atletski klub „Goražde“ Goražde, polaznici Škole trčanja te učenici, pripadnici vojske i policije. Van ovog ograđenog prostora nalaze se i dva odbojkaška terena sa betonskom podlogom, između kojih se nalazi manja tribina, teren za odbojku na pijesku, jedan košarkaški teren sa betonskom podlogom, veći iskop predviđen za izgradnju bazena, te devastirani objekat nekadašnje streljane. Male terene koriste građani za rekreaciju i sportski klubovi. JU „Sportski centar“ Goražde upravlja i sa šest sportskih igrališta po mjesnim zajednicama u Gradu Goraždu. Osim Javne ustanove „Sportski centar“ Goražde, otvorenim sportskim terenima upravlja Sportski fudbalski klub „Liberio“, te fudbalski klubovi u Vitkovićima.

⁶ Strategija razvoja sporta u BPK Goražde

2.1.7.1.7. Pijace /tržnice

Stanje-Objekat gradske tržnice koja se nalazi u naselju Rasadnik u Goraždu, u akciji Porezne uprave Federacije BiH, zapečaćen je u novembru 2019. godine. Nakon toga goraždanski poljoprivrednici izlaze na trotoar ispred tržnice i prodaju svoje proizvode. Gradska uprava već par godina je pokušavala da vrati pijacu u svoje vlasništvo, da bi stanovnici Grada Goražde imali adekvatnu uslugu na mjestu gdje je i planirana pijaca Izmjenama Regulacionog plana „Rasadnik“. U međuvremenu, BPK Goražde je uspio riješiti ovaj problem i uspostavlja se pijaca subotom na ovoj lokaciji. Međutim, Grad Goražde planira obezbijediti novu lokaciju, na lijevoj obali, gdje bi poljoprivrednici imali priliku izlagati i prodavati svoje proizvode svakodnevno. Samim tim i građani bi imali priliku svakodnevno kupovati poljoprivredne proizvode.

Plan-U narednom periodu planira se osposobiti prostor na lijevoj obali rijeke Drine, tačnije u objektu novog vatrogasnog doma, u suterenu, u ulici Prve Slavne višegradske brigade. Objekat bi se prilagodio svim zakonskim i drugim propisima koji se moraju ispoštovati da bi se adaptirao prostor za jednu pijacu, tj. tržnicu.

2.1.7.2. Dostupnost usluga ruralnom stanovništvu

2.1.7.2.1. Obrazovanje

Predškolski odgoj i obrazovanje

Oblast predškolskog odgoja i obrazovanja odvija se u Javnoj ustanovi za predškolski odgoj i obrazovanje Goražde koja je smještena na tri lokacije:

1. U ulici Maršala Tita br.6. gdje egzistira vrtić „Sunce“ koji je ujedno i sjedište ove ustanove,
2. U ulici Ibrahima Čelika bb – vrtić „Zvezdice“,
3. U ulici Prvi maj 34 A – park „Plavi cvijet“.

U navedenoj ustanovi zaposleno je ukupno 39 radnika i jedan asistent u nastavi. Popunjenost postojećih vrtića je 100%. U školskoj 2022/23. godini upisano je 198 djece od koji je formirano 8 odgojno- obrazovnih grupa uzrasta od 3 do 6 godina. Sa stanovišta organizacijske forme, koncepcije i programske orijentacije u Javnoj ustanovi za predškolski odgoj i obrazovanje Goražde se provode cjeloviti razvojni program, program pripreme djece u godini pred polazak u školu, te interventni, kompenzacijski i rehabilitacijski program (Resursna soba).

Osnovno obrazovanje

Osnovno obrazovanje u Goraždu je obavezno za svu djecu uzrasta od 6–15 godina. U osnovnim školama provodi se nastavni plan i program za devetogodišnje osnovnoškolsko obrazovanje. Ukupan broj osnovnoškolskih ustanova na području grada Goražde je četiri redovnih i jedna osnovna muzička (paralelna).⁷ U okviru javnih osnovnih škola djeluje 5 područnih škola.

OŠ „Husein ef. Đozo“ – nalazi se u zgradi koju je davne 1886. godine sagradila Austro-Ugarska za potrebe svoje vojske, a škola se u ovoj zgradi nalazi od 1973. godine.⁸ Ovu školu pohađa 805 učenika raspoređenih u 42 odjeljenja, pri čemu je 12 djece sa posebnim obrazovnim potrebama. U prvi razred u školskoj 2022/2023. godini upisan je 81 učenik.

⁷ <https://gorazde.ba/strateski-dokumenti/>

⁸ <https://gorazde.ba/strateski-dokumenti/>

OŠ „**Fahrudin Fahro Baščelija**“ – sagrađena je 1952. godine, a novi dio škole je dograđen 1992. godine. U školskoj 2022/23. godini je upisano 739 učenika raspoređenih u 40 odjeljenja redovne nastave i jedno odjeljenje za djecu sa intelektualnim i razvojnim poteškoćama. U prvi razred u školskoj 2022/23. upisano je 76 učenika raspoređenih u 4 odjeljenja. Nastavu po individualiziranom odgojno – obrazovnom programu (IOOP) pohađa 8 učenika u redovnoj nastavi. Odjeljenje za djecu sa intelektualnim i razvojnim poteškoćama pohađa 9 učenika. U školi egzistira i produženi boravak u kome borave 32 učenika prvog i drugog razreda.

OŠ „**Mehmedalija Mak Dizdar**“ – matična škola je smještena u Vitkovićima kod Goražda, a područne škole se nalaze u Beriču, Sadbi i Bogušićima. Ovu školu ukupno pohađa 229 učenika, od čega je troje djece sa posebnim obrazovnim potrebama.

Za školsku 2022/23. godinu ukupan broj djece upisane u matičnoj školi u Vitkovićima iznosio je 153 učenika, područna škola u Beriču - 22 učenika, područna škola u Sadbi – 35 učenika i područna škola u Bogušićima – 19 učenika.

OŠ „**Hasan Turčalo Brzi**“ Ilovača – je od Goražda udaljena 22 kilometara. Cjelokupan proces nastave je stručno zastupljen. Škola je u potpunosti izgorjela 1992. godine, a ponovno je obnovljena 1997. godine i stavljena u funkciju. Pored centralne škole u Ilovači, područne škole su smještene u Osanici i Rešetnici.⁹ U školskoj 2022/23. godini ukupan broj upisanih učenika je 69, od čega je 46 učenika upisano u matičnu školu Ilovača, 19 učenika u područnu školu Osanica i 4 učenika u područnu školu Rešetnica.

Srednjoškolsko obrazovanje

Trenutno na teritoriji grada Goražda egzistiraju tri srednje škole kojima je osnivač Skupština BPK Goražde.

JU „**Mješovita srednja škola „Enver Pozderović**“ – obrazuje učenike u 4 zanimanja i to: opća gimnazija, ekonomski škola-smjer finansijsko – računovodstveni EU VET Program, poljoprivredna škola – smjer agrotehničar EU VET Program, Poljoprivredna škola – smjer agroturistički tehničar. Broj upisanih učenika u 2022/23. godini je 254, raspoređenih u 12 odjeljenja.

JU „**Srednja tehnička škola „Hasib Hadžović**“ – osnovana je 1961. godine. Tokom rata, škola je pretrpjela ogromne štete, ali zahvaljujući donacijama Visokog saudijskog komesarijata, JEN-a, SOS Balkanes i UNESCO-a, škola je sanirana.¹⁰ U školskoj 2022/23. godini upisano 279 učenika. Učenici su upisani u šest struka i šest stručnih zvanja: mašinska struka (mašinski tehničar za CNC tehnologije), hemijska struka (hemijski tehničar), saobraćajna struka (tehničar PTT saobraćaja - komunikacione tehnologije. Elektro struka (elektrotehničar računarstva i informatike), građevinska struka (građevinska tehničar), medicinska struka (medicinska sestra).

Visokoškolsko obrazovanje

U 2014. godini je osnovan Internacionalni univerzitet u Goraždu koji je dobio licencu za obrazovanje kadrova za dodiplomski, postdiplomski i doktorski studij za slijedeće studijske programe organizacionih jedinica, odnosno fakulteta: Fakultet društvenih nauka (FDN), - Opšte pravo, Poslovna ekonomija, Menadžment i Bankarstvo; Fakultet zdravstvenih nauka (FZN)-

⁹ <https://gorazde.ba/strateski-dokumenti/>

¹⁰ <https://gorazde.ba/strateski-dokumenti/>

Medicina, Stomatologija, Farmacija, Sestrinstvo i Fizioterapija; Fakultet tehničkih nauka (FTN)-Arhitektura, Građevina, Geodezija i Elektrotehnika; Fakultet Edukacijskih nauka (FEN)-Psihologija i Turski jezik i književnost.

JU Srednja stručna škola „Džemal Bjedić“ – počela je sa radom 1948. godine i nosila je naziv „Škola učenika u privredi“.

U 2022/23. godini upisana su:

-Tri odjeljenja I razreda i to u sljedećim zanimanjima i strukama:

• **Ugostiteljska struka:**

Zanimanje: Kuhar- tehnolog, EU VET program, jedno odjeljenje od 16 učenika (I1).

• **Mašinska struka:**

Zanimanje: Obradivač metala rezanjem, jedno odjeljenje od 14 učenika (I2).

• **Uslužne djelatnosti:**

Zanimanje: Frizer, jedno odjeljenje od 20 učenika (I3).

-Tri odjeljenja II razreda i to u sljedećim zanimanjima i strukama:

• **Mašinska struka:**

Zanimanje: Tehničar mehatronike vozila, jedno odjeljenje od 17 učenika (II1).

• **Tekstilna struka:**

Zanimanje: Krojač, jedno odjeljenje od 15 učenika (II2).

• **Mašinska struka:**

Zanimanje: Mehaničar - Zavarivač (kombinirano odjeljenje), jedno odjeljenje od 16 učenika (II3), od čega 9 u zanimanju zavarivači 7 učenika u zanimanju mehaničar.

-Tri odjeljenja III razreda i to u sljedećim zanimanjima i strukama:

• **Administrativna struka:**

Zanimanje: Poslovno-pravni tehničar, EU VET program, jedno odjeljenje od 20 učenika (III1).

• **Elektro struka:**

Zanimanje: Elektroničar mehaničar, 10 - Elektroničar telekomunikacija, 8 učenika, jedno odjeljenje od 20 učenika (III2).

• **Mašinska struka:**

Zanimanje: Prerađivač plastike, jedno odjeljenje od 14 učenika (III3).

Također, upisano je jedno (1) odjeljenja IV razreda i to u sljedećim zanimanjima i strukama:

• **Ugostiteljska struka:**

Zanimanje: Kuhar-tehnolog, EU VET program, jedno odjeljenje od 16 učenika (IV1).

OMS „Avdo Smailović“ Goražde – osnovana 1976. godine. Školu pohađaju djeca uzrasta od 8 do 15 godina. Osnovni muzički odgoj i obrazovanje stiče se u ovoj ustanovi u trajanju od 6 godina/razreda, uz prethodno završen jedan razred pripremnog odjeljenja.¹¹ Osnovna muzička škola „Avdo Smailović“ Goražde u školskoj 2022/2023. godini broji 153 učenika od I do VI razreda, te 43 učenika pripremnog razreda. U školi se izučavaju muzički instrumenti klavir, harmonika, gitara, flauta i violina.

¹¹ <https://gorazde.ba/strateski-dokumenti/>

2.1.7.2.2. Zdravstvo

Grad Goražde je osnivač dvije zdravstvene ustanove: Doma zdravlja „dr.Isak Samokovlija“ (DZ) i JU Apoteka „9.maj“.

JU Dom zdravlja je javna ustanova osnovana za obavljanje zdravstvene djelatnosti u oblasti primarne zdravstvene zaštite za Grad Goražde, kroz neke službe i BPK Goražde, a obavlja sljedeće djelatnosti

- djelatnost porodične medicine,
- djelatnost zdravstvene zaštite djece,
- djelatnost polivalentnih patronažnih sestara u zajednici,
- zaštita reproduktivnog zdravlja žena,
- zdravstvena zaštita kod nespecifičnih i specifičnih plućnih oboljenja,
- fizikalna i mentalna rehabilitacija u zajednici,
- specifična zdravstvena zaštita radnika kao dio medicine rada , ako je ugovorena sa poslodavcem,
- zubozdravstvena zaštita,
- labaratorijska .

Pored zaposlenog osoblja, J.U. Dom zdravlja Goražde angažuje po ugovoru o pružanju zdravstvenih usluga sa Kantonalnom bolnicom slijedeće specijaliste: oftamologa i ortopeda (za ultrazvučni pregled kukova novorođene djece). Ostali specijalisti angažovani su u dane odsutnosti zaposlenika – specijalista (godišnji odmor, bolovanje i sl.). Najveći problem u radu ustanove je nedostatak plumologa i još jednog pedijatra. Nakon što je u novembru 2020. preminuo plumolog koji je u radni odnos primljen iz penzije, jer se jedini javio na konkurs, nedostatak je privremeno riješen ugovorom sa plumologom iz Sarajeva u penziji, a nedostatak drugog pedijatra nadoknađuje se ugovorima sa ljekarima, također iz penzije. To je trenutno jedina mogućnost obezbjeđenja kontinuiteta zdravstvene zaštite kada su ove specijalnosti u pitanju, jer se na više puta raspisivane konkurse nije javio niko od radno aktivnih pedijatara i plumologa. Jedan ljekar je na specijalizaciji iz pedijatrije od 2018. godine, a jedna doktorica je na specijalizaciji iz plumologije od 01.07.2021. godine.

Tabela 20. Prostorni kapaciteti

<i>Objekti zdravstvene ustanove</i>	<i>Lokacija</i>	<i>Namjena</i>	<i>Površina (m²)</i>	<i>Godina Izgradnje Obnove</i>	<i>Kratak opis trenutnog stanja</i>
Centralni objekat	Ul. Ferida Dizdarevića	Zdravstvene službe i uprava	1880,00	1973. 2004. 2005. 2007. 2009.	Zadovoljava
Ambulanta porodične medicine I	Ul. Višegradska bb.	Zdravstvena služba	151,62	1999.	Zadovoljava
Ambulanta porodične medicine II	Ul. 1 Maj bb.	Zdravstvena služba	229,15	2003.	Zadovoljava
Ambulanta porodične medicine V	Mujkovići Polje	Zdravstvena služba	218,71	2008.	Zadovoljava
Ambulanta Vitkovići	Vitkovići	Zdravstvena služba	161,34	2009./ 2010.	Zadovoljava
Ambulanta Berič	Berič	Zdravstvena služba	136,14	1981. 2006.	Zadovoljava
Ambulanta Osanica	Osanica	Zdravstvena služba	156	2003. 2007.	Zadovoljava
Ambulanta Ilovača vlasništvo Opć. Goražde	Ilovača	Zdravstvena služba	104,4	2007.	Zadovoljava
Ambulanta Bogušići vlasništvo Opć. Goražde	Bogušići	Zdravstvena služba	96	2010.	Zadovoljava
Ambulanta Vranići vlasništvo Opć. Goražde	Vranići	Zdravstvena služba	44	2014.	Zadovoljava
Centar za men. zdravlje vlasništvo Opć. oražde	43. DUB	Zdravstvena služba	158	2008.	Zadovoljava
Centar za fizikalnu rehabilitaciju vlasništvo Opć. Goražde	43. DUB	Zdravstvena služba	120		Zadovoljava
Ambulanta Orahovice vlasništvo Opć. Goražde	Orahovice	Zdravstvena služba	30		Zadovoljava
Ambulanta Rešetnica /prostorije škole/	Rešetnica	Zdravstvena služba			Neadekvatan prostor, nezadovoljava ni minimum uslova

Izvor: JU Dom zdravlja "dr Isak Samokovlija"

JU Dom zdravlja za stanovništvo ruralnih područja osigurava zdravstvenu zaštitu u 8 područnih ambulanti Vitkovići, Berič, Osanica, Orahovice, Rešetnica, Ilovača, Bogušići i Vranići.

Tabela 21. Medicinske usluge- Dom zdravlja - ukupno

Služba		Usluge ljekara		Usluge medicinske sestre		Usluge zdravstv. saradnika	
1.0.	Ambulante porodične medicine	2020.	2021.	2020.	2021.	2020.	2021.
1.1.	Ambulanta porodične medicine i - višegradska	23,402	44,469	43,487	104,268		
1.2.	Ambulanta porodične medicine ii – prvi maj	17,373	20,691	24,266	30,466		
1.3.	Ambulanta porodične medicine						
	- ambulanta iii i	29,655	35,023	103,452	139,964		
	- ambulanta iv	9,618	12,941	29,566	37,345		
1.4.	Kućna njega	2,801	1,433	11,489	12,295		
1.5.	Terenske ambulante	20,530	23,309	27,867	40,166		
1.6.	Ambulanta porodične medicine v - mujković polje	14,302	16,181	21,661	25,345		
2.0.	Služba za zdravstvenu zaštitu žena	4,642	4,541	8,925	13,457		
3.0.	Dispanzer za predškolsku, školsku djecu i omladinu	8,532	11,517	13,457	19,648		
4.0.	Pneumoftiziološki dispanzer	4,704	9,295	5,310	9,596		
5.0.	Služba medicine rada	1,540	1,403	1,540	1,403		
6.0.	Stomatološka služba	16,525	21,630	17,038	22,747		
7.0.	Centar za mentalno zdravlje	4,852	5,458	8,075	8,680		
	Usluge psihologa					1,221	1,513
	Usluge socijalnog radnika					1,212	1,016
8.0.	Centar za fizikalnu rehabilitaciju	1,977	2,954	11,232	15,496	549	889
9.0.	Služba laboratorijske dijagnostike			343,192	524,724		
UKUPNO		160,453	210,485	670,557	1,005,600	2,982	3,418

Izvor: JU Dom zdravlja "dr Isak Samokovlija"

Iz tabele se vidi da je u svim ambulantama porodične medicine, kao i u terenskim ambulantama, zabilježen znatan porast broja usluga i ljekara i medicinske sestre. Najveći porast u odnosu na 2020. bilježi se u Ambulanti porodične medicine I, obzirom da u njoj djeluje Covid-ambulanta, a usluge obje ambulante kroz izvještaje se evidentiraju zajedno.

Također, povećan je i broj usluga u specijalističkim službama (osim u Službi za zaštitu žena i Službi medicine rada, u kojima je zabilježen blagi pad usluga ljekara), i to najuočljivije u Dječijem dispanzeru, Pneumoftiziološkom dispanzeru i Stomatološkoj službi.

Na kraju treba napomenuti da je broj usluga u većini službi dosegao nivo broja usluga iz 2019. godine, posljednje pre-pandemijske godine, u kojoj nije bilo ograničavanja pružanja zdravstvenih usluga kao u 2020. godine .

2.1.7.2.3. Prigradski i javni prevoz

Javni prevoz na području Grada Goražda vrši prevoznik ATTP "Centroprevoz" d.o.o Goražde, gradske autobusne linije postoje na relaciji Goražde-Vitkovići, Goražde-Bogušići, Goražde-Berič, Goražde- Ilovača. Što se tiče broja polazaka i povrataka na navedenim autobusnim linijama primjetno je da je u posljednjim godinama to jeste prilikom usklađivanja redova vožnje za period 2017.-2020. godine došlo do obimnog smanjenja istih iz razloga što prijevoznik nema ekonomsku opravdanost da održava navedene linije, jer je došlo do osjetnog broja smanjenja stanovništva u ruralnim područjima, te smanjenja korištenja javnog prevoza od strane građana, tako da se navedene autobusne linije održavaju sa minimalnim brojem polazaka i povrataka u toku dana.

2.1.7.2.4. Socijalna zaštita¹²

Nosilac sistema socijalne zaštite na području Grada Goražde je JU „Centar za socijalni rad“ BPK-a Goražde. Broj korisnika prava JU Centar za socijalni rad BPK-a Goražde prema posljednjem statističkom izvještaju je 3050 korisnika, dok je broj korisnika usluga 6 900, što predstavlja izuzetno visok procenat u odnosu na ukupan broj stanovnika.

Na osnovu Izvještaju o radu JU Centar za socijalni rad BPK-a Goražde, kao i podataka Federalnog zavoda za statistiku, broj direktnih korisnika prava u odnosu na prethodni period neznatno je manji (smanjen je broj korisnika prava na novčanu naknadu za dodatak za njegu i pomoć od strane drugog lica, stalnu novčanu pomoć, a postupci za ostvarivanje prava na dječiji dodatak po Zakonu o materijalnim pravima porodica sa djecom sa danom izrade izvještaja nisu bili okončani...)

Socijalna zaštita je jedan od sektora koji je pogođen globalnom ekonomskom i zdravstvenom situacijom (ekonomska kriza i poskupljenje osnovnih životnih proizvoda, te posljedica virusa Covid 19), za posledjicu stvara sve veću neizvjesnost kod stanovništva i sve veći broj lica u stanju socijalne potrebe, što prouzrokuje i veći pritisak na Centre za socijalni rad.

Obzirom da je problematika socijalne zaštite vrlo obimna, po vrsti raznolika i kompleksna, te da se u većini slučajeva radi o osjetljivoj populaciji korisnika, zahtjeva primjenu različitih metoda upravnog, socijalnog, pedagoškog, psihološkog, sociološkog i drugog stručnog rada.

Zadaci Centra obzirom na njegovu djelatnost i nadležnost utvrđenih u nizu zakonskih i podzakonskih akata su široko disperzirani i obimni. Regulisanje odgovarajućih oblika, mjera i usluga socijalne i porodičnopravne zaštite usko je povezana sa karakterom socijalnih potreba građana, a to su:

- novčana i druga materijalna pomoć (stalna novčana pomoć, novčana naknada za pomoć i njegu od strane drugog lica, novčana naknada za vrijeme čekanja na zaposlenje, osposobljavanje za život i rad, pravo na zdravstvenu zaštitu);
- prava po osnovu neratnih invalida;
- prava po osnovu civilnih žrtava rata;

¹² Poseban doprinos pregledu Socijalna zaštita dala je Sanela Kurtić.

- prava po osnovu Zakona zaštite porodice sa djecom (naknada umjesto plate ženi – majci u radnom odnosu, za vrijeme dok odsustvuje s posla radi trudnoće, porođaja i njege djeteta, jednokratna pomoć za opremu novorođenog djeteta, pomoć u prehrani djeteta do 6 mjeseci, novčana naknada za novorođeno treće, četvrto i peto dijete);
- prava po osnovu Zakona o materijalnoj podršci porodicama sa djecom (dječiji dodatak, novčana pomoć nezaposlenoj porodilji);
- pravo na materijalnu podršku roditeljima njegovateljima,
- pravo na smještaj u ustanove socijalne zaštite (punoljetnih i maloljetnih lica);
- zaštita djece bez roditeljskog staranja regulisanjem odgovarajućih oblika mjera i usluga socijalne i porodične zaštite;
- zaštita djece ometene u fizičkom i psihičkom razvoju, otkrivanjem, ocjenom, razvrstavanjem, ove djece i njihovim uključivanjem na specijalno školovanje, rehabilitaciju i zapošljavanje;
- realizacija poslova zaštite porodice i pružanja stručne pomoći u zaštiti prava i interesa djece i ostalih članova porodice, u rješavanju sporova između članova porodice kao i u svim slučajevima poremećenih bračnih odnosa;
- provođenje postupka posredovanja prije razvoda braka;
- pružanje savjeta roditeljima po pitanjima vezanim za prava i dužnosti roditelja i djece;
- pružanje pomoći roditeljima u sređivanju njihovih socijalnih, materijalnih i ličnih odnosa, ako to interesi djece budu zahtijevali, vršenje nadzora nad ostvarivanjem roditeljskog staranja u svim slučajevima gdje će to biti neophodno, a na osnovu odgovarajućeg programa;
- davanje mišljenja sudu u postupcima oduzimanja i ograničenja roditeljskog staranja;
- regulisanje starateljstva nad maloljetnim licima;
- regulisanje starateljstva za odrasla lica lišena poslovne sposobnosti;
- regulisanje poslova starateljstva za posebne slučajeve;
- provođenje postupka usvojenja;
- obradu maloljetnih počinitelja krivičnih djela sa prijedlogom odgojne mjere institucionalnog ili vaninstitucionalnog karaktera i izvršavanje mjera pojačanog nadzora organa starateljstva i mjera pojačanog nadzora roditelja odnosno staratelja;
- praćenje korisnika socijalne zaštite, putem potrebne evidencije odnosno odgovarajuće dokumentacije;
- realizovanje socijalno-zaštitnih sadržaja humanitarnih organizacija usmjerenih prema pojedinim kategorijama korisnika socijalne zaštite;
- realizovanje zadataka vezanih za prikupljanje, evidentiranje, obradu, iskazivanje, prenos i korištenje podataka koji se odnose na socijalnu zaštitu.

Smještaj u ustanove socijalne zaštite djece/odraslih osoba ima za cilj da djeci/odraslim osobama obezbijedi zadovoljavanje socijalnih i drugih potreba ukoliko te potrebe ne mogu ostvariti u biološkoj ili drugoj porodici. Prema poslednjem izvještajnom periodu na smještaju u ustanovama socijalne zaštite trenutno se nalazi 75 lica, od toga 69 punoljetnih, a 6 maloljetnih. Broj starih lica bez porodičnog staranja, smještenih u JU Dom za stara i iznemogla lica je 24.

JU Centar za socijalni rad BPK-a Goražde, je ustanova koja u skladu sa svojim mogućnostima i kapacitetima obezbjeđuje i pruža neposrednu brigu i zaštitu pojedincima i porodicama koji se nalaze u stanju socijalne potrebe.

Kako bi se zadovoljile potrebe korisnika i lica koja se nalaze u stanju socijalne potrebe Centar ostvaruje usku saradnju i koordinaciju sa različitim nivoima vlasti: vladinim, nevladinim sektorom, humanitarnim organizacijama, vjerskim i mjesnim zajednicama i fizičkim licima.

Projekti realizovani u prethodnom periodu odnose se na:

- finansijska pomoć socijalno ugroženim porodicama kroz jednokratne projekte, kao i kontinuirana finansijska pomoć socijalno ugroženim porodicama koja se isplaćuje kvartalno;
- projekti stipendiranja djece i učenika;
- pomoć u naturalnom davanju;
- projekat društveno-ekonomska pomoć izuzetno ugroženim porodicama kroz donaciju i distribuciju plastenika;
- učešće u projektu osnaživanje porodica kroz poljoprivrednu mehanizaciju.

JU Centar za socijalni rad BPK-a Goražde, kao nosioc aktivnosti sistema socijalne zaštite na području Bosansko – podrinjskog kantona Goražde ima 21- og radnika od čega. 10 socijalnih radnika, 1 psiholog, 3 pravnik, 1 ekonomista, 4 administrativna radnika, 1 vozač i 1 spremačica. JU Centar za socijalni rad Bosansko – podrinjskog kantona Goražde je smještena u zgradi JU Službe za zapošljavanje Bosansko – podrinjskog kantona Goražde u ul. Maršala Tita br.13.

Dugogodišnji problem Centra je neposjedovanje vlastitog stambenog objekta ili objekta koji će duži vremenski period biti na raspolaganju službama Centra, zbog čega često na zahtjev pravnih lica u čijim prostorijama je smještena ova ustanova, dolazi do izmještanja Službi, odnosno određenih prostorija. Stambeni prostor s kojim trenutno raspolaže ova ustanova ne može zadovoljiti smještajne kapacitete. U jednoj kancelariji boravi više stručnih saradnika koji obavljaju različite referate, a koji po prirodi posla nisu spojivi, što otežava rad s obzirom na osjetljivost problema korisnika kojima se pružaju usluge savjetodavnog i stručnog rada. S obzirom da se kancelarije nalaze na drugom i trećem spratu zgrade, korisnicima prava i usluga, koji su uglavnom najranjivije kategorije stanovništva (stara lica i lica sa umanjnim fizičkim sposobnosti) je onemogućen adekvatan pristup ustanovi.

Siromaštvo i socijalna isključenost je jedan od ključnih problema sistema socijalne zaštite u Federaciji Bosne i Hercegovine, kao i na prostoru Bosansko – podrinjskog kantona Goražde. Strateški prioriteti trebaju biti usmjereni na jačanje socijalne uključenosti, kroz drugačiji pristup zdravstvenoj zaštiti, obrazovanju, razvoj civilnog društva. Princip socijalnog uključivanja zahtjeva razvoj aktivne socijalne zaštite, koja ne podrazumjeva samo socijalna davanja, nego ravnopravnu poziciju siromašnih i marginaliziranih skupina. Princip socijalnog rada „Pomoć do samopomoći“, podrazumjeva savjetodavni i stručni rad sa korisnicima i licima u stanju socijalne potrebe, da iskoriste vlastite resurse i snage kako bi riješili svoje probleme. Socijalno uključivanje zahtjeva aktivno učešće i intersektorsku saradnju različitih sistema društvenog djelovanja koji imaju uticaj na stvaranje pretpostavki za jedan od ključnih segmenata u životu građana, tj. zapošljavanje. Uloga stručnih radnika Centra bila bi da kroz identifikaciju i procjenu radno sposobnih lica uz stručne metode socijalnog rada radi na motivisanju lica i podizanju njihovih vještina i sposobnosti kako bi izašli iz pasivne zone dugogodišnje zavisnosti od socijalnih davanja, dok bi ostali akteri u sistemu dali prioritet u zapošljavanju/samozapošljavanju naprijed navedenim licima i na taj način direktno uticali na socijalno uključivanje najosjetljivijih i marginaliziranih grupa.

Socijalna isključenost odnosi se i na manjinske grupe i proizilazi iz odnosa prema njihovim posebnostima koje se razlikuju od karakteristika većinske grupe. Kulturne, socijalne, rasne, vjerske, nacionalne posebnosti mogu biti osnova socijalnog distanciranja većine od pripadnika manjinskih grupa. Samim tim što su „manjina“ ove grupe imaju veći rizik od socijalnog isključivanja u većinskoj zajednici. U pogledu poboljšanja položaja nacionalne manjine Roma, koji žive na prostoru Grada Goražda u prethodnim godinama aktivno su uključeni svi nivoi vlasti i nevladin sektor. Evidentno je poboljšanje uslova u smislu ostvarivanja zakonskih prava iz oblasti zdravstvene i socijalne zaštite, stambenih uslova, obrazovanja. Započet je aktivan rad na segmentu zapošljavanja, kroz multisektorsku saradnju. U prethodnom periodu jedno lice romske nacionalnosti zasnovalo je radni odnos na određeno vrijeme.

Poseban akcenat u radu stručnih radnika Centra je rad sa najranjivijom kategorijom, a to su djeca sa poteškoćama u razvoju, odgojno zanemarena i zapuštena djeca kod kojih postoji rizik od odvajanja od bioloških roditelja, kao i djeca iz porodica romske nacionalnosti. Kroz dosadašnji rad i tokom zajedničkih sastanaka sa brojnim predstavnicima zajednice koji su uključeni u neformalnu mrežu za zaštitu djece, prepoznata je potreba za pokretanjem Dnevnog centra u našoj zajednici. Kako bi se uspostavio Dnevni centar neophodno je najprije obezbijediti adekvatnu lokaciju, te je u tom cilju obavljen razgovor sa Gradonačelnikom grada Goražda koji je iskazao spremnost da obezbijedi adekvatnu parcelu, potrebne saglasnosti i ostalu prateću infrastrukturu. Obavljen je razgovor sa predstavnicima zakonodavne vlasti, resornih ministarstava koji su izrazili podršku i spremnost za realizaciju, kao i za dalju održivost ovog veoma značajnog projekta. Otvaranjem Dnevnog centra u zajednici bilo bi stvoreno okruženje koje puža mogućnost da se problemu djece/mladih sa poteškoćama, kao i njihovim roditeljima, te ostaloj djeci u riziku (prostorije za rad sa djecom/mladima sa poteškoćama i njihovih roditelja, radionice za pomoć u učenju djece koja se nalaze u riziku odvajanja od biološke porodice, i od napuštanja obrazovnog sistema) pruži odgovarajuća podrška usmjerena u pravcu razvoja ličnosti i funkcionalnog člana društvene zajednice. U vezi sa naprijed navedenim od strane stručnih lica Centra, urađena je projektna ideja za izgradnju Dnevnog centra i isti upućen humanitarnim organizacijama na razmatranje.

Jedan od problema sa kojima se susreću radnici Centra, a koji takođe utiče na socijalnu isključenost jedne od osjetljivijih kategorija je i nerazvijena usluga „Kućne njege i pomoći u kući“, koju je u prethodnom periodu naša Ustanova realizovala uz pomoć donatorskih sredstava. Kroz ovakav vid podrške, starijim licima bio bi omogućen kvalitetniji život u svom domu i svom okruženju, a što bi direktno uticalo na smanjen broj lica smještenih u usanove.

Lica i porodice koje žive u ruralnom dijelu grada isključene su po različitim segmentima i istima je neophodno dati prioritet u pogledu ekonomskog osnaživanja kroz poljoprivrednu proizvodnju, podrška djeci koja pohađaju školu u dijelu obezbijeđenja stipendija, regulisanje prevoza za učenike, prilagoditi dostupnost uslugama kroz mobilna djelovanja (korištenje usluga javne kuhinje i ostalih usluga).

2.1.7.2.5. Komunalna javna poduzeća

U oblasti pružanja usluga zajedničke komunalne potrošnje i drugih poslova, egzistira Javno komunalno preduzeće “6. mart”. Vodosnabdijevanje koje pruža JKP pokriva gradsko i prigradska naselja, to jeste 60 % stanovništva. Izvršena je zamjena većeg dijela sekundarne mreže u gradskom području za 2018. godine, također je u fazi izgradnja novih sistema za vodosnabdijevanje naselja Laleta, Budići, Doca. (izvor NPPGG)

Sistem za vodosnabdijevanje Gornje Bare je urađen i u funkciji.

Kanalizacionom mrežom, koja je mješovitog tipa (glavni kolektor ne postoji), upravlja JKP “6. mart”. Njome je pokriveno 60 % domaćinstava Grada, 2013. godine registrovano je 5303 priključka. (izvor NPPGG)

Odvod komunalnog otpada povjeren je JKP “6. mart” d.o.o. Goražde, kao i održavanje čistoće, zelenih površina i poslova u vezi sa time. Prethodno navedeni poslovi su organizirani uglavnom na urbanijem području i ruralnom, gdje postoji veći broj stanovnika i gdje postoji mogućnost pristupa mehanizacije koja je na raspolaganju komunalnom preduzeću. Ovdje se prije svega misli na odvoz komunalnog otpada. Dakle, odvozom komunalnog otpada nije pokriveno cjelokupno područje Grada Goražda, prije svega zbog nedostatka odgovarajuće mehanizacije.

2.1.7.2.6. Stanje vatrogastva u Gradu Goražde

Vatrogasni dom ili vatrogasno spremište je namjenski projektovan i uređen objekat namjenjen za smješten za vatrogasne jedinice. Lokacija za izgradnju vatrogasnog doma bira se na način da vatrogasna jedinica u što kraćem roku može stići na najudaljeniju tačku prostora kojeg štiti. Prizemlje vatrogasnog doma namjenjeno je za smještaj vozila, tehnike i radionice za održavanje, dok su prostorije na spratu uređene za boravak vatrogasaca, operativnog dežurnog i smještaj lične i zaštitne opreme. Sprat je povezan sa prizemljem tako da vatrogasci jednostavno i brzo dolaze do vozila i tehnike. Neophodno je da vatrogasni dom bude telekomunikacijski uvezan sa poštom, policijom, zdravstvenim institucijama i službom civilne zaštite na svom području, kao i sa elektrodistribucijom, te JKP “6. mart” d.o.o. Goražde. Sa drugim subjektima se uvezuje preko sigurnosnih Sistema kao što su dojava požara, eksplozije plina itd. U zimskim mjesecima potrebno je omogućiti kontinuirano zagrijavanje postora za smještaj vatrogasne jedinice kako bi ista u svakom trenutku bila spremna za intervenciju. Veličina doma zavisi od formacije vatrogasne jedinice koja ga koristi imaterijalno- tehničkih sredstava kojima raspolaže. Pripadnici vatrogasne jedinice dužni su obezbjediti da vatrogasna jedinica u svakom momentu i u svim uvjetima bude spremna za blagovremeno i efikasno gašenje požara i za zaštitu i spašavanje ljudi i materijalnih dobara.

Na području Grada Goražda postoji jedan vatrogasni domu kojem je smještena profesionalna vatrogasna jedinica koja prema Zakonu o zaštiti od požara i vatrogastvu (član 68.) obavlja slijedeće operativne i druge poslove:

- Gašenje požara i spašavanje ljudi i materijalnih dobara ugroženih požarom i eksplozijom na otvorenom prostoru, šumske požare, požare na građevinama i materijalnim dobrima svih vlasnika i korisnika gdje god se požar pojavi;
- Pružanje tehničke pomoći u spašavanju ljudi u nezgodama izazvanim u saobraćaju (cestovni, željeznički, zračni, pomorski, jezerski i riječni), poplavama, spašavanju sa visina i drugim akcidentnim situacijama i nesrećama uk kojima vatrogasna jedinica

može pomoći u spašavanju ugroženih ljudi i materijalnih dobara;

- Učestvuje u provođenju određenih preventivnih mjera zaštite od požara i eksplozija koje se u planu zaštite od požara općine, a koje mogu provoditi profesionalne vatrogasne jedinice;
- Pružaju odgovarajuću pomoć u spašavanju ljudi i materijalnih dobara kod postojanja stanja prirodne i druge nesreće.

Profesionalna vatrogasna jedinica u svom sastavu ima sedamnaest (17) vatrogasaca koji su raspoređeni u stalno dežurstvo od po četiri vatrogasca, a jedinicom rukovodi starješina. Na intervenciju u slučaju požara na građevinskim objektima, a u zavisnosti od tipa građevine i obima požara izlazi od 3 do 15 vatrogasaca. Kada je riječ o šumskim požarima na požare početne površine od 300-800m² izlazi u prosjeku 3 do 15 vatrogasca čija intervencija traje oko 15 do 90 minuta.

Sistem protiv požarne zaštite Grad Goražde riješio je tako što sve potrebne intervencije iz ove oblasti na području Grada Goražde obavlja jedna Profesionalna vatrogasna jedinica koja je smještena u vatrogasnom domu u ulici Šukrije Kukavice br. 2. U narednoj tabeli prikazan je pregled vatrogasnih domova sa adresama.

Tabela 22. Vatrogasni domovi na prostoru Grada Goražde

R. br.	Vatrogasni dom	Adresa	Napomena
1	Profesionalna vatrogasnajedinica Grad Goražde	Šukrije Kukavice br. 2.	Zaseban objekat
		1. slavna Višegradaska brigada	Objekat u izgradnji, u istom proizvodni pogoni „Zlatna nit“ doo – na period od 30 godina
2	Vatrogasna jedinica „Ginex“ d.o.o.	1 slavna Višegradaska brigada	Industrijska vatrogasna jedinica u pravnom licu „Ginex“ d.o.o. - vatrogasno spremište za vatrogasna sredstva i opremu u krugu firme

Izvor: Dokumentacija Službe za civilnu zaštitu i mjesne zajednice Grada Goražda

Da bi vatrogasne jedinice mogle obavljati poslove iz svoje nadležnosti, neophodno je da posjeduju odgovarajuća materijalno-tehnička sredstva i opremu koju im je dužan obezbijediti osnivač. Minimum tehničke opreme i sredstava vatrogasnih jedinica određuje se u skladu sa „Pravilnikom o minimum tehničke opreme i sredstava i roku korištenja te opreme i sredstava za profesionalne i druge vatrogasne jedinice“. U članu 140. Zakona o zaštiti od požara i vatrogastvu se kaže: „Vatrogasne jedinice koje osnivaju pravna lica za svoje potrebe finansiraju se iz sredstava koja osigurava pravno lice u okviru sredstava za ostvarivanje svoje redovne djelatnosti.“

Prema raspoloživim podacima, profesionalna vatrogasna jedinica na području Grada Goražda, raspolaže materijalno-tehničkim sredstvima, a pregled najznačajnijih dat je u sljedećoj tabeli.

Tabela 23. Pregled materijalno – tehničkih sredstava PVJ Grada Gorazde

R.br	Vrsta	Količina		R.br	Vrsta	Količina	
1	Vozilo Mercedes16-22autocisterna	Kom.	1	34	Hidraulične makase sa priključcima i kompres.	Kom.	1
2	Vozilo Volvo -autocisterna	Kom.	1	35	Pumpa za povlačenjejevede“Honda”	Kom.	3
3	Vozilo FAP13	Kom.	1	36	Električna pumpa za vodu	Kom.	1
4	Vozilo Mercedes11-13	Kom.	1	37	Motorna pumpa zavodu	Kom.	1
5	Vozilo Mercedes 609D	Kom.	1	38	Muljnapumpa	Kom.	1
6	Vozilo FAP16-20	Kom.	1	39	Pumpa“Rozenbauer”	Kom.	2
7	VoziloMecc-ljestve	Kom.	1	40	Isušivačprostora	Kom.	11
8	Voziloniva-lada	Kom.	1	41	Plinski top	Kom.	2
9	VoziloAskona-neregist.	Kom.	1	42	Punjač azotasapriključcima	Kom.	1
10	Terensko vozilo yeti	Kom.	1	43	Kompresor	Kom.	1
11	Čamac gumeni	Kom.	3	44	Punjačkomprim-zraka	Kom.	1
12	Motorzačamac”Merkur”25K.S.	Kom.	1	45	Leđni uređajAFT	Kom.	1
13	Motorzačamac”Merkur”15K.S.	Kom.	1	46	Motorna pila”STIL”	Kom.	2
14	Motorzačamac”Jamaha”15K.S.	Kom.	1	47	Motorna pila”Huswarna”	Kom.	2
15	Motorzačamac”Jamaha”25K.S.	Kom.	1	48	Starter zaakumula.	Kom.	1
16	Prikolica začamac	Kom.	1	49	Ispravljáč zaakumulatore	Kom.	1
17	Spusnica	Kom.	1	50	Megafon	Kom.	2
18	Šator	Kom.	1	51	Agregat YDG-2700E	Kom.	2
19	MotorolaGP300	Kom.	8	52	Izolacioni aparat	Kom.	8
20	Punjač zamotorole	Kom.	8	53	Čizme gumene	Kom.	25
21	Punjač za motorole1/6	Kom.	1	54	Kabanica	Kom.	25
22	Vatrogasni aparatS-12	Kom.	1	55	Opasač	Kom.	15
23	Vatrogasni aparatS-9	Kom.	2	56	Zaštitne rukavice	Kom.	15
24	Vatrogasni aparatS-6	Kom.	1	57	Zaštitne naočare	Kom.	1
25	Vatrogasni aparatCO ₂ -5kg	Kom.	1	58	Penjalice sa opasačem	Kom.	2
26	Lopate “PVC”zasnijeg.	Kom.	14	59	Konopac	Kom.	6
27	Tašna sa opremomzaispitivanjehi	Kom.	1	60	Reflektor-manji	Kom.	4
28	Kacige	Kom.	20	61	Nosila	Kom.	5
29	Šljemovi	Kom.	15	62	NaprtnjačaV19	Kom.	25
30	Alat prenosni(komplet)	Kom.	1	63	NaprtnjačaV25	Kom.	10
31	Grablje	Kom.	56	64	Prvapomoć	Kom.	9
32	Metle zapožar	Kom.	10	65	Baterija”Lux”	Kom.	7
33	Sjekinca	Kom.	11	66	Posuda 220lit.Niva-lada	Kom.	1
67	Krampa	Kom.	6	82	Ručna pumpa za isp.pritis.	Kom.	1
68	Sjekira sašpicom	Kom.	3	83	Cistema”PVC”2000lit.	Kom.	1
69	Ašov	Kom.	2	84	Tempex odijelokomplet	Kom.	1
70	Garnituraalata	Kom.	2	85	Boca saazotom	Kom.	2
71	Lopata	Kom.	5	86	Zaštitnamaska	Kom.	7
72	Macola	Kom.	1	87	Rukavicetempex	Par.	2

73	Krampa sasjekirirom	Kom.	1	88	Dozatorpraha"JUNIOR"	Kom.	1
74	Pajser	Kom.	1	89	Vaga3/6kg	Kom.	1
75	Azbestnoplato	Kom.	1	90	Vaga20kg	Kom.	1
76	Kompletna odijeća iobučazavatrogasce	Kom.	18	91	Vaga300kg	Kom.	1
77	Video nadzor sal kom.	kom	1	92	PunjačCO ₂	Kom.	1
78	Televizor	kom	1	93	PretakačCO ₂	Kom.	1
79	Kompjuter	kom	2	94	I GM 900-1KOM.	Kom.	1
80	Laptop	kom	1	95	UKV-uređaj	Kom.	1
81	Stabilna stanic GM300-10	kom	10				

Izvor: Dokumentacija Službe za civilnu zaštitu i mjesne zajednice Grada Goražda

Na području Grada Goražda osnovano je udruženje Dobrovoljno vatrogasno društvo „Goražde” Goražde, kojem je zadatak u slučaju izbijanja prirodnih u drugih nesreća na prostoru Bosansko-podrinjskog kantona Goražde, da vrši zaštitu i spašavanje ljudi i materijalnih dobara. Udruženje je osnovano 27.12.2016.godine, finansira se pretežno od donacija i članarina koja su minimalna, pa zbog toga nije adekvatno opremljena ova jedinica. Takođe, nemaju prostoriju a ni tehničko-materijalna sredstava, te u saradnji sa PVJ-u koristi iste prostorije a i potrebnu opremu u slučaju intervencija. U sastavu Udruženja DVD Goražde, formirana je služba civilne zaštite - Služba za zaštitu od požara koja u svom sastavu broji osam (8) dobrovoljnih vatrogasaca.

2.1.8. SWOT analiza

U sljedećoj tabeli dat je prikaz SWOT analize tj. strateškog alata koji predstavlja interne snage i slabosti, te eksterne prilike i prijetnje

Tabela 24. SWOT analiza

SNAGE	SLABOSTI
<ul style="list-style-type: none"> ✓ Povoljan strateški položaj. ✓ Dominantan ruralni karakter naseljenih mjesta. ✓ Grad Goražde je prepoznat kao privredni centar regije. ✓ Tunel "Hranjen" u izgradnji-bolja putna povezanost sa Sarajevom. ✓ Obezbeđena tehnička dokumentacija za deponiju "Trešnjica". ✓ Postojanje sistema za navodnjavanje u Hubjerima. ✓ Usvajanje prostorno planske dokumentacija u toku. ✓ Dugogodišnji poduzetnički duh stanovništva. ✓ Razvijena i izvozno orjentirana prerađivačka industrija. ✓ Industrija koja prati savremene tehnike i tehnologije. ✓ Osposobljeni radnici u savremenim tehnologijama. ✓ Opremljene postojeće industrijske zone. ✓ Postojanje bogatih turističkih potencijala; raspoloživost prirodnih i kulturnohistorijskih resursa na području Grada Goražda, te okolnih općina. ✓ Dobra saradnja Grada Goražda sa okolnim općinama. ✓ Dobra saradnja mjesnih zajednica i lokalne uprave. ✓ Obrazovni, zdravstveni, kulturni i sportski centar kantona sa razvijenom mrežom javnih ustanova. ✓ Kapaciteti za aktivno učešće građana u javnom životu zajednice (MZ i udruženja građana). 	<ul style="list-style-type: none"> - Smanjivanje broja stanovnika uslijed niske stope prirodnog priraštaja i migracija. - Odlazak mladih i obrazovanih kadrova. - Postojeće industrijske zone su uglavnom popunjene a nova nije opremljena. - Čak 94,6% poljoprivrednog zemljište pod prirodnim ograničenjima. - Nizak udio visokokvalitetnog zemljišta i usitnjenost poljoprivrednih posjeda. - Sistem za navodnjavanje u Hubjerima ne koristi se i mali je interes lokalnih proizvođača. - Nizak stepen prerade poljoprivrednih proizvoda. - Neažurna statistika realnog stanja poljoprivredne proizvodnje na terenu. - Nedovoljno identifikovani turistički potencijali, nedovoljno razvijeni turistički proizvodi i turistička infrastruktura. - Nepostojanje putničkih agencija. - Slaba saobraćajna povezanost Grada Goražde sa glavnim gradom do izgradnje tunela „Hranjen“. - Slaba lokalna saobraćajna infrastruktura sa visoki udjelom makadamskih puteva. - Nedostajući infrastrukturni kapaciteti za odvodnju površinskih voda. - Česti kvarovi na sekundarnoj vodovodnoj mreži. - Nizak nivo pokrivenosti vodosnabdjevanjem ruralnih sredina. - Dotrajalost objekata odgojno-obrazovnih institucija i manjak opreme za kvalitetno izvođenje nastave. - Nedovoljan obuhvat djece predškolskim obrazovanjem.

<ul style="list-style-type: none"> ✓ Uspostavljeni kapaciteti za socijalnu inkluziju osjetljivih grupa u okviru javnog (CSR, Dom za stare) i sektora građanskog društva. ✓ Brend „voćarskog kraja“. ✓ Bogatstvo autohtonih sorti voća 	<ul style="list-style-type: none"> - Diskontinuitet provođenja obrazovnih programa usklađenih sa potrebama tržišta rada. - Manjkavosti u pristupu pružanja obrazovnih usluga djeci sa posebnim potrebama, marginalnim grupama djece i posebno talentiranoj djeci. - Dominacija materijalnih davanja nad uslugama socijalne zaštite, koje nisu uspostavljene. - Nedovoljna materijalno-tehnička opremljenost i pristupačnost socijalnih i zdravstvenih ustanova, nedostatak stručnih kadrova u ustanovama. - Niska svijest o mentalnom i fizičkom zdravlju i nedovoljna zastupljenost preventivnih programa u sistemu zdravstvene zaštite. - Nedostatak sadržaja za mlade i porodice sa djecom. - Nedovoljno iskorišteni postojeći kapaciteti ustanova kulture i sporta uslijed manjka broja stručnih kadrova, nedovoljno finansijskih ulaganja u dalji razvoj ovih oblasti i infrastrukture. - Niska pokrivenost teritorije JLS sa kanalizacionom mrežom. - Kanalizaciona infrastruktura zastarjela i veliki gubici u vodovodnoj mreži. - Nedostatak savremene opreme za otkrivanje kvarova i za održavanje čistoće i zelenih površina, te starost mehanizacije za odvoz komunalnog otpada. - Nema prečišćavanja komunalnih otpadnih voda. - Postojeća deponija nije sanitarna. - Veliki broj divljih deponija. - Ne vrši se selektivno prikupljanje otpada i nema reciklaže. - Mali broj organizacija civilnog društva koje djeluju u oblasti zaštite okoliša. - Nedovoljno razvijena svijest građana o zaštiti okoliša. - Povećana aerozagađenost u zimskom periodu u gradskom području.
--	---

	<ul style="list-style-type: none"> - Nedovoljna energetska efikasnost u oblasti zgradarstva. - Područje osjetljivo na klimatske promjene: poplave i požare. - Nedovoljna izgrađenost i zastarjelost postojeće infrastrukture ruralnih sredina. - Nedovoljno raspoloživih finansijska sredstava za podršku poljoprivredi. - Nedostatak stručne i aktivne poljoprivredne savjetodavne službe direktno u proizvodnji i preradi. - Nedostatak rashladnih i skladišnih prostora. - Nedovoljna tehnička opremljenost za primarnu poljoprivrednu proizvodnju. - Nepostojanje organizovanog otkupa (za većinu vrsta poljoprivrednih proizvoda) - Nedovoljna razvijenost certifikovane organske proizvodnje - Nedostatak poduzetničke infrastrukture (agencija lokalnog razvoja, centar za poduzetništvo, trening centara itd) - Nepostojanje kapaciteta za korištenje fondova EU i drugih donatorskih sredstava. - Mali broj zadruga i udruženja iz oblasti agroindustrije. - Nedovoljna osvještenost proizvođača za udruživanje putem klastera, zadruga, udruženja. - Nedostatak tržnice i dr. prostora za prodaju poljoprivrednih proizvoda
<p style="text-align: center;">MOGUĆNOSTI</p> <ul style="list-style-type: none"> ✓ Povoljan položaj, blizina Srbije i Crne Gore. ✓ Spremnost okolnih općina na saradnju i zajedničke projekte. ✓ Povoljni klimatski uslovi. ✓ Pogodni prirodni uslovi za razvoj turizma. 	<p style="text-align: center;">PRIJETNJE</p> <ul style="list-style-type: none"> - Poloprivreda kao nepopularna i dopunska djelatnost. - Zaštita od štetnog djelovanja voda parcijalna i nedovoljna za sigurnu odbranu od poplava (nadležnosti Agencije). - Poljoprivredno i šumsko zemljište kontaminirano minama (oko 8% površine).

<ul style="list-style-type: none"> ✓ Postojanje EU fondova, te drugih međunarodnih organizacija i donatora. ✓ Poticajna politika svih nivoa vlasti. ✓ Postojeći federalni i kantonalni zakonodavni, strateški okvir. ✓ Kantonalni budžet kao značajan potencijalni izvor finansiranja prioriteta definisanih strategijama. ✓ Postojanje Fonda za zaštitu okoliša FBiH i dr. fondova. ✓ Interes viših nivoa vlasti za podršku izgradnji sanitarne deponije. ✓ Poticaji za uvođenje solarnih panela radi velikog broja sunčanih dana u godini i podrška energetskej efikasnosti. ✓ Uspostavljanje uvezanog sistema turističkih zajednica sa ciljem efikasnog upravljanja turističkim razvojem na lokalnom nivou. ✓ Aktiviranje potencijala dijaspore (turistički potencijal i privredna saradnja). ✓ Povećan interes za organske proizvode. 	<ul style="list-style-type: none"> - Prevelika zavisnost od kantonalnih nadležnosti u oblastima društvenog razvoja (socijalne zaštite, obrazovanja, zdravstva, kulture, sporta). - Pojave klizišta kao posljedica djelovanja oborinskih voda, bespravne gradnje i dr. aktivnosti. - Nepostojanje zakona koji adekvatno tretiraju problematiku ruralnog turizma. - Nedovoljna finansijska sredstva za podršku poljoprivredi ruralnih prostora. - Neregulisano domaće tržište poljoprivrednih proizvoda. - Nedostatak kantonalnih rezervi za ugovaranje i otkup poljop. proizvoda. - Nedostatak konzistentne poljoprivredne politike na nivou BiH ali i FBiH. - Negativan utjecaj klimatskih promjena na usjeve. - Slobodniji režim evropskih zemalja za migracije u cilju obezbjeđenja radne snage.
---	---

2.1.9. Presjek potreba na temelju SWOT analize i strateško fokusiranje

U tabeli koja slijedi navedena je lista potreba proizašla iz SWOT analiza za koje će se potonje identifikovati mjere.

Tabela 25. Lista potreba

Oznaka potrebe	Naziv potrebe
P 1	Zaštita kulturno-historijskog naslijeđa.
P 2	Promocija kulturno-historijske baštine i turističkih manifestacija.
P 3	Podrška ruralnim sredinama pronatalitetnom politikom.
P 4	Opremanje industrijske zone.
P 5	Stimulisanje investiranja za otvaranje pogona u ruralnim naseljima.
P 6	Stimulisanje otvaranja obrta i tradicionalnih zanata i rukotvorina.
P 7	Kapitalna ulaganja za PG i nabavka opreme za preradu poljoprivrednih proizvoda.
P 8	Razvoj i certifikacija organske proizvodnje.
P 9	Sufinansiranje premija osiguranja u poljoprivredi.
P 10	Poslovno povezivanje (klasteri, zadruge, proizvođačke organizacije).
P 11	Izgradnja rashladnih i skladišnih kapaciteta za čuvanje proizvoda.
P 12	Prenos znanja, savjetovanje i ažurno vođenju statistike stanja na terenu po pitanju poljoprivredne proizvodnje.
P 13	Komasacija i arondacija.
P 14	Povećanje obima proizvodnje kroz davanje u zakup poljoprivrednog zemljišta u vlasništvu Grada Goražda.
P 15	Identifikovanje turističkih potencijala, razvoju turističkih proizvoda i turističke infrastrukture.
P 16	Registraciji putničkih agencija.
P 17	Identifikacija i promocija autohtonih sorti voćaka, te tradicionalnih jela i pića.
P 18	Sanacija, rekonstrukcija i izgradnja lokalnih i nekategorisanih puteva.
P 19	Sanacija, rekonstrukcija i izgradnja infrastrukturnih kapaciteta za odvodnju površinskih voda.
P 20	Sanacija, rekonstrukcija i izgradnja vodovodne mreže.
P 21	Sanacija, rekonstrukcija i izgradnja kapaciteta za odgojno-obrazovne, zdravstvene, kulturne, i sportske institucije.
P 22	Izgradnja sanitarne deponije "Trešnjica".
P 23	Izgradnja tržnice za poljoprivredno-prehrambene proizvode i uspostavi drugih oblika tržišta.
P 24	Uspostava reciklažnog dvorišta i selektivno prikupljanje otpada.
P 25	Nabavka mehanizacije i opreme za otkrivanje kvarova na vodovodnoj mreži, za čišćenju i održavanje javnih površina, te prikupljanje otpada.
P 26	Nabavka materijalno-tehničkih sredstava i opreme za unapređenje kapaciteta za odgojno-obrazovne, zdravstvene, kulturne, i sportske institucije.
P 27	Usklađivanju obrazovnih programa sa potrebama tržišta.
P 28	Pružanje edukativnih usluga djeci sa posebnim potrebama, marginalnim grupama djece i posebno talentiranoj djeci.
P 29	Pružanje edukativnih usluga u oblasti mentalnog zdravlja.

P 30	Preventivni programima u oblasti mentalnog zdravlja.
P 31	Podrška organizaciji sportskih i kulturnih događaja.
P 32	Izgradnja kapaciteta za prečišćavanje komunalnih otpadnih voda.
P 33	Promocija zaštite okoliša i podizanje nivoa svijesti građana.
P 34	Povećanje energetske efikasnosti.
P 35	Izgradnja prosumerskih postrojenja za električnu energiju.
P 36	Prenos znanja i savjetovanje poljoprivrednih proizvođača.
P 37	Podrška u nabavci tehničke opremljenosti za primarnu poljoprivrednu proizvodnju.
P 38	Provođenje edukacija o upravljanj projektnim ciklusom za udruženja.
P 39	Osnaživanje ženskoga poduzetništva.
P 40	Podrška održavanju kontinuiteta poljoprivredne proizvodnje u područjima s prirodnim ograničenjima za poljoprivredu.

Izvor: Autori

Napomena da je Grad Goražde dominantno ruralna sredina (pretežno urbanih naseljenih mjesta 3% i urbanih 14%) implicira da se gotovo svaka intervencija-mjera po pitanju razvoja odražava na ruralno područje bilo da se radi o direktnom utjecaju ili pak indirektnom. Naime, s obzirom da se radi o relativno manjem gradu, koji je, kako je spomenuto, dominantno ruralnog karaktera prema OECD kriterijima, npr. izgradnja dječijeg igrališta u urbanim naseljima pruža mogućnost za zabavu i djeci iz ruralnih naseljenih mjesta jer je to u neposrednoj blizini ruralnih naseljenih mjesta. Ovo je samo jedan primjer, koji je primjenjiv na gotovo sve aspekte. Razumije se, moguće je pozicionirati to igralište u nekom centralnom području ruralnih naseljenih mjesta ali je intencija naglasiti dominaciju ruralnog karaktera Grada Goražda i da intervencije u pretežno urbanim (udio 3%) i urbanim naseljeni mjestima (udio 14%), imaju jak utjecaj i na ruralni razvoj.

Uzimajući u obzir prethodno navedene potrebe, Okvir za Ciljeve održivog razvoja u Bosni i Hercegovini (SDG okvir), te koristeći identificirane snage, kako bi se umanjio potencijalni efekat prijetnji, i iskorisnile prilike, kako bi se smanjile slabosti, dolazi se do fokusa na koje treba koncentrisati resurse u budućem strateškom periodu:

1. Unapređenje uslova za život građana u ruralnom području

S obzirom na opadajući broj stanovnika na području Grada Goražda a naročito na ruralnog području, neophodno je unaprijediti uslove za život stanovnika kako bi se time smanjio interes za odlazak stanovništva i ruralni egzodus. Ti uslovi se prvenstveno vezuju za zaposlenje (poseban fokus), javne usluge, društveni sadržaj te zaštitu okoliša.

2. Unapređenje uslova za razvoj postojeće industrije, te diferzifikacija ruralnih djelatnosti

Imajući u vidu da je privreda na području Grada Goražda dominantno usmjerena ka prerađivačkoj industriji, koja je stabilna i izvozno orjentisana, jasna je potreba daljeg stimulisanja investicija u proširanje kapaciteta kao i novih investicija, opremanje industrijske zone u blizini Vitkovića kao i mapiranje potencijalnih budućih industrijskih zona u ruralnim područjima. Na taj način će se kreirati ambijent za dodatno zapošljavanje, kao i rast plaća zbog ponude i tražnje radne snage. Uspostavljanjem budućih poslovnih zona bliže ruralnim sredinama stimulatивно bi se djelovalo na opstanak stanovništva u ruralnoj sredini. Osim toga, stvara se mogućnost da se porodice bave poljoprivredom kao dodatnom djelatnošću unatoč zaposlenju u privredi. Naročito je važno naglasiti potencijal dijaspore za nove investicije, ali isto tako i za pronalazak novih tržišta, bilo da se radi o tržištu prodaje ili tržištu nabavke. I ovaj aspekt je potrebno razvijati kontinuirano.

3. Aktivacija postojećih resursa i njihovo unapređenje s ciljem razvoja agroindustrije i turizma

Raspoložive poljoprivredne površine, brend “voćarskog kraja”, te kulturno historijsko naslijeđe i turističke atrakcije nisu na pravi način mobilizirane. Neophodno ih je identificirati na odgovarajući način i aktivirati u svrhu kreiranja dodane vrijednosti. Kontinuiranim mobiliziranjem ovih resursa, nadograđujući njihovu vrijednost putem promocije uz poštivanje zaštite okoliša, moguće je u velikoj mjeri doprinijeti rastu dohotka ruralnog stanovništva. Premda je poljoprivreda dominantno dodana djelatnost na području Grada Goražda, bitno je istaći da se time ne ograničava mogućnost za razvoj ove djelatnosti. Naime, porodična gazdinstva u poljoprivredi tradicionalno podrazumijevaju učešće svih članova porodice u aktivnostima a tome u prilog ide i sama “priroda” djelatnosti. Nisu svi članovi porodice zaposleni u privredi, tako da se ruralno stanovništvo može stimulirati da kroz poljoprivredu i turizam povećaju svoj dohodak samo u tome trebaju prepoznati mogućnost, koja im se prethodno treba kreirati, i prepoznati svoj interes.

Kada se radi o poljoprivrednoj proizvodnji, uputno je navesti i strateška usmjerenja koja su predložena Strategijom razvoja poljoprivrede i ruralnog razvoja Bosansko-podrinjskog kantona Goražde (2023-2027)¹³, ali i prethodnom strategijom na nivou kantona. Naime, u tabeli koja slijedi date su preporuke koje se mogu primijeniti za grupe Mjesnih zajednica razvrstanih prema agroekološkim karakteristikama – zemljište, nadmorska visina i dr.

Tabela 26. Preporuke za grupe Mjesnih zajednica Grada Goražda

I Mjesne zajednice: Orahovica; Osječani; Kraboriš; Faočići	
Zemljište	Izražen brdsko – planinski reljef i veće nadmorske visine. Veći su kompleksi zemljišnih površina, (pašnjaka) koji su izrazito pogodni za ispašu stoke. Najveća i najudaljenija M.Z je Orahovica sa najvećom površinom zemljišta, zatim Osječani i Faočići. Obavezno stručne usluge planirati u saradnji sa Federalnim zavodom za agropedologiju
Stočarstvo	Područje je odličnih uslova za uzgoj stoke „sitnog zuba” ovaca. <ul style="list-style-type: none"> o Usmjeravati proizvodnju prema ovcama pasmine Pramenka „Dubski soj” i kozama pasmine „Alpska koza – Alpina”. o Pasmine goveda na većim n.v. orjentisati se na „Gatačko goveče” i „Montafonca”. o Usmjeravati poljoprivrednike prema tipu mješovite proizvodnje gdje bi stočarstvo popunjavalo primarnu proizvodnu strukturu.
Ratarstvo	<ul style="list-style-type: none"> o Proizvodnju orjentisati na raž i heljdu isključivo za vlastite potrebe i turizma o Heljdu i raž certificirati kao organske proizvode. o Ostale žitarice nije ekonomski opravdano proizvoditi. o Proizvođačima prepustiti odluku o proizvodnji žitarica. o Promjena sortimenta i podizanje prinosa po jedinici površine.
Voćarstvo	<ul style="list-style-type: none"> o Dominantni autohtoni zasadi šljive, kruške, jabuke, zapušteni bez sanacije. o U M. zajednici Osječani, Kraboriš proizvoditi jagodasto voće (malina aronija) o U nižim predjelima M. zajednice Kraboriš i Faočići saditi stablašica i jagodastog voća. o Autohtone voćne vrste sanirati, sačuvati za preradu.
Povrtlarstvo	<ul style="list-style-type: none"> o Idealno područji zaproizvodnju krompira u svim navedenim M. zajednicama. o Mogućnost plasteničke proizvodnje o Moguća je robna specijalizirana proizvodnja krompira sorte “Rivijera” o Proizvodnju ostalog povrća prepustiti odluci proizvođača.
Ljeko bilje	<ul style="list-style-type: none"> o Izražena raznovrsnost i bogastvo ljekovitim biljem i gljivama. o U M. zajednici Orahovica osposobiti otkupnu stanicu za otkup i destilaciju ljekovitog bilja. o Sačuvati resurs ljekovitog bilja i gljiva od najezde otkuplivača. o Izvanredni uslovi za sadnju šipurka bez bodlji.

¹³ U vrijeme izrade ovoga dokumenta, kantonalna strategija je bila u fazi izrade.

Pčelarstvo	<ul style="list-style-type: none"> ○ Bogastvo i raznovrsnost pčelinje paše ○ Poštovati sporazume pčelara i voćara o zaštiti pčela kod zaštite voća pesticidima. ○ Saditi Bagrem, Lipu i Kesten, sijati faceliju i heljdu kao pčelinju pašu. ○ Aplicirati za organski certifikat meda i drugih pčelinjih proizvoda.
II Mjesne zajednice: Berič; Ilovača; Osanica; Rešetnica; Posestra; Mravinjac	
Zemljište	<ul style="list-style-type: none"> ○ Navedene M. zajednice su u kategoriji brdske konfiguracije sa manjim proizvodnim ravničarskim terenima. ○ Bilo bi opravdano racionalnije koristiti zemljište u Osanici (desna obala Drine – Zubovići i Muhovača sve do Kosače na lijevoj obali Drine). ○ Zemljišta su usitnjena a gotovo 70% zemljišta nije moguće mehanizovano obrađivati.
Stočarstvo	<ul style="list-style-type: none"> ○ Dati veću podršku stočarskoj proizvodnji (uzgoju muznih grla) u M. zajednici Osanica, dok u M. zajednici Rešetnica forsirati uzgoj stoke „sitnog zuba” – ovaca i koza. ○ Stočarsku proizvodnju (uzgoj muznih grla) posebno u M. zajednici Osanica usmjeriti pored rijeke Osanice, a na ostalim mjestima uzgoju ovaca i koza. ○ Usmjeravati proizvodnju prema ovcama pasmine Pramenka „Dubski soj” i kozama pasmine „Alpska koza – Alpina” Govedarstvo pasmine „Montafonca”. ○ Razvoja stočarstva temeljiti na vlastitoj stočnoj hrani.
Ratarstvo	<ul style="list-style-type: none"> ○ Proizvoditi žitarice (organske): heljde, raži, ječma, na manjim površinama. ○ Proizvodnju usmjeriti isključivo za vlastite potrebe ○ Heljdu, raž, ječam i pšenicu certificirati kao organske. ○ U ovim M. Zajednicama ostale žitarice nije ekonomski opravdano proizvoditi. ○ Proizvodnju žitarice tritikale uzgajati za ishranu stoke.
Voćarstvo	<ul style="list-style-type: none"> ○ Dominiraju autohtoni ekstenzivni zasadi šljive, kruške, jabuke. ○ Autohtone voćne vrste koristiti za preradu (sokove, džemove, marmelade, pekmez). ○ U M. zajednicama: Berič, Ilovača uzgajati aronije i ribizlu. ○ Uspostaviti otkupne stanice za voće i ljeko bilje i aktiviranje fabrike za preradu voća (postoje objektivne šanse).
Povrtlarstvo	<ul style="list-style-type: none"> ○ Nastaviti u nižim područjima sa širenjem plasteničke proizvodnje. ○ U svim M. Zajednicama saditi sorte krompira: „Agrija“ i „Rivijera“. ○ Proizvodnju ostalog povrća prepustiti odluci proizvođača. ○ Obavezno planirati edukaciju iz oblasti povrća.
Ljeko bilje	<ul style="list-style-type: none"> ○ U svim navedenim M. zajednicama postoji ozbiljan resurs ljekovitog bilja i gljiva. ○ Profitabilno bi bilo formirati destilaciju ljekovitog bilja i igličastog drveća ○ Maksimalno se angažirati da se sačuva bogat fond ljekovitog bilja i gljiva. ○ Izraditi fitocenološku kartu ljekovitog bilja.
Pčelarstvo	<ul style="list-style-type: none"> ○ Bogastvo I raznovrsnost pčelinje paše – dobri uslovi za pčelarstvo ○ Poštovati i uvažavati principe i pravila Udruženja pčelara na ukupnom prostoru BPK Goražde.
III Mjesne zajednice: Zupčići; Vitkovići; Sadba; Boguići; Vranići; Hubijeri; Goražde I; Goražde II; Goražde III; Goražde IV	
Zemljište	<ul style="list-style-type: none"> ○ Maksimalno iskoristiti Zupčičko polje na desnoj obali Drine, zatim Kodžaga polje i prostor u Ahmovićima (navodnjavanje) ○ Pogodnost za proizvodnju čine površine na polju Kolovarice, a posebno u M.z Hubijeri. ○ U Bougžićima postoje dobri zemljišni uslovi za većinu kultura. Na prostoru M. zajednice Vranići i Mravinju zemljišni uslovi su pogodni za sve vidove proizvodnje. ○ U M. zajednici Goražde I van gradskog jezgra na polj. površini moguće je u većoj mjeri zasnivati proizvodnju. ○ Poljoprivredne i šumske površine su u M. zajednici Goražde II nedovoljno iskorištene. ○ M. zajednica Goražde III asocira na voćnu proizvodnju. ○ M. zajednica Goražde IV zemljište na polju Podpada nije dovoljno iskorišteno.

Stočarstvo	<ul style="list-style-type: none"> ○ U M. zajednici Zupčići, zatim u mjestima Kodžaga polja i Ahmovićima proizvoditi krmno bilje (stočni grašak, grahoricu, stočni sirak, stočni kelj, silažni kukuruz), posebno na neobrađenim poljoprivrednim površinama. ○ M. zajednica Vranići i Bogušići sa višim predjelima, a i kotlinama imaju izvanredne uslove za manje farme krava i ovaca. ○ Sve prigradske M. zajednice trebaju se orjentisati na mješovite tipove biljne i animalne proizvodnje kako bi u zaleđu Grada Goražda koristile blizinu i svoje proizvode prodavali u urbanoj sredini i na „kućnom pragu“.
Ratarstvo	<ul style="list-style-type: none"> ○ Heljdu, raž i pšenicu certificirati kao organske proizvode. ○ U navedenim M. Zajednicama žitarice u konvencionalnoj proizvodnji nije ekonomski opravdano proizvoditi. ○ Proizvodnju žitarice tritikale i ostalih krmnih kultura uzgajati za ishranu stoke.
Voćarstvo	<ul style="list-style-type: none"> ○ Nije moguće još dugo vremena nositi hipoteku Goražda kao najboljeg voćarskog područja ukoliko se ne provedu mjere sanacije autohtonog voća. ○ Autohtone voćne vrste sačuvati za preradu (sokove, džemove, marmelade, pekmez). ○ Predvidjeti kontrolisati postojanje sanaciji autohtonog voća.
Povrtlarstvo	<ul style="list-style-type: none"> ○ Planirati finansijske benefite za izgraditi centra za prijem i pakiranje, skladišne rashladne prostore za čuvanje svježeg povrća i voća (regres kamata na kredite). ○ Podsticati plasteničku proizvodnju u površini ne manjoj od 50 m².
Ljeko bilje	<ul style="list-style-type: none"> ○ Izraditi Program razvoja sektora ljekovitog bilja - identifikacija sekundarnih šumskih sirovina, u cilju kontrole i zaštite i uopće očuvanja biodiverziteta – utvrditi kvote godišnjeg sakupljanja ljekovitog bilja i gljiva; ○ Finansijskim imputom postići plantažni uzgoj pojedinih ljekovitih biljnih vrsta ○ Posvetiti pažnju načinu prikupljanja bilja i plodova radi očuvanja staništa i održivosti. ○ Izvanredni uslovi za sadnju šipurka bez bodlji.
Pčelarstvo	<ul style="list-style-type: none"> ○ Strateški se opredijeliti na standardizaciju meda (organska proizvodnja, fair-trade) i sl ○ Obezbijediti sadni materijal Bagrema, Lipe, Kestena te sjeme Facelije kao izvrsne pčelinje paše i ustupiti pčelarskim društvima za sadnju i sjetvu. ○ Planirati i finansirati edukacije, sajmove, izložve, posjete i sl.

Izvor: Strategija razvoja poljoprivrede i ruralnog razvoja Bosansko-podrinjskog kantona Goražde (2023-2027).

2.2. Vizija ruralnog razvoja Grada Goražda do 2027. godine

Vizija iskazuje težnju Grada Goražda da održi reputaciju centra regije, koji se urbano i ruralno razvija, uključujući ekonomski, društveni, prostorni, infrastrukturni, okolišni i institucionalni aspekt razvoja s ciljem da postane prosperitetan grad, grad jednakih mogućnosti za sve građane, koji je ugodan za život i čiji se stanovnici osjećaju zadovoljno.

Grad Goražde, centar regije koji se kontinuirano razvija, turistički atraktivan, prosperitetan, grad jednakih mogućnosti za sve građane, koji je ugodan za život i čiji se stanovnici osjećaju zadovoljnim.

Privreda na području Grada Goražda je stabilna, inovativna, tehničko-tehnološki napredna i izvozno orjentisana, te će se privreda Grada Goražda kontinuirano razvijati ostvarujući nove investicije.

Aktiviranjem raspoloživih poljoprivrednih površina, putem novih znanja i tradicionalnog poduzetničkog duha, koristeći brend “voćarskog kraja” Grad Goražde će unaprijediti poljoprivrednu proizvodnju i omogućiti dodatni dohodak stanovništvu u ruralnim krajevima. Pored toga, razvojem privrede stvorit će se dodatne mogućnosti za zapošljavanje. Investicijama u infrastrukturne kapacitete doprinjet će se stvaranju boljih uslova za život na području Grada Goražda, a naročito u ruralnim naseljima.

Identifikacijom i zaštitom turističkih potencijala, razvojem turističke infrastrukture i kreiranjem atraktivnih ponuda uz odgovarajuću promociju, omogućit će se razvoj turizma i ostvarivanje dodatnog dohotka stanovnicima, kako urbanih tako i ruralnih područja. Resursi i ljepote Grada Goražda će se dodatno promovirati svakom posjetom turista, koji će se uvjeriti u dobrotu i *širinu duše* čovjeka sa obala Drine.

Razvojem Grada Goražda, uključujući ekonomski, društveni, prostorni, infrastrukturni, okolišni i institucionalni aspekt, stvorit će se pozitivan ambijent koji će pozitivno utjecati na zadovoljstvo građana i ugodnost života na području Grada Goražda, kojim se njegovi građani ljubomorno ponose već stoljećima.

Goražde, 2024. godina

GRADONAČELNIK
Ernest Imamović

2.3. Strateški ciljevi ruralnog razvoja Grada Goražda

Na temelju situacione analize, SWOT analize, strateških fokusa i vizije, imajući u vidu utvrđene razvojne ciljeve strateških dokumenata FBiH i BPK, te ZPP EU, definirana su tri strateška cilja koji obezbjeđuju sinergijske efekte između ekonomskog, društvenog i infrastrukturnog razvoja, te zaštitu okoliša, kako ruralne tako i urbane sredine.¹⁴ Veza između strateških fokusa i strateških ciljeva predstavljena je na ilustraciji koja slijedi.



Izvor: Autori

Ilustracija 1. Veza između strateških fokusa i strateških ciljeva

Strateški cilj 1. Podizanje konkurentnosti poljoprivrede i ukupnog ruralnog razvoja

Na putu ka ispunjenju vizije neophodno je jačati tržišnu orijentiranost i podići konkurentnost poljoprivrede na jedan veći nivo. Međutim, poljoprivreda nije jedini nosilac ruralnog razvoja, te je potrebno paralelno razvijati turizam, ali i podstaći otvaranje pogona drugih djelatnosti na ruralnom području. Da bi se doprinijelo podizanju nivoa konkurentnosti i podstakao razvoj ruralne sredine potrebno je podržati ulaganja, jačati tržišne kapacitete i podstaći korištenje poljoprivrednih i šumskih resursa. Podršku ulaganjima treba pratiti unapređenje znanja i informacija vezanih za navedene oblasti, ali ne samo i isključivo za te oblasti, jer čovjekov život ne čini samo aspekt privređivanja.

Stepen realizacije će se pratiti kroz nekoliko indikatora, a koji su navedeni u tabeli koja slijedi.

¹⁴ Već je ranije spomenuto kako je Grad Goražde dominantno ruralnog karaktera prema OECD kriterijima, te kako se razvojem i urbanih naselja daju prilike i mogućnosti zadovoljavanja potreba stanovnicima ruralnih naselja, pri tome ne zanemarujući neophodnost ravnomjernog razvoja.

Tabela 27. Indikatori strateškog cilja 1.

Redni broj i oznaka	Naziv	Indikatori		
		Indikatori	Polazne vrijednosti	Ciljane vrijednosti
Strateški cilj 1.	Podizanje konkurentnosti poljoprivrede i ukupnog ruralnog razvoja	Udio stanovništva na područjima gustine naseljenosti <150 stanovnika po km ²	postojeće stanje	minimalno 16 %
		Ulaganja u poljoprivredi	postojeće stanje	800.000,00 KM
		Povećanje broja krava, ovaca, koza, peradi i košnica pčela	postojeće stanje	+ 20 %
		Neobrađene oranice i bašte	postojeće stanje	- 10 %

Ivor:: Autori

Strateški cilj 2. Osigurati održivo upravljanje prirodnim resursima i klimatskim promjenama

S obzirom da su prirodni resursi, prije svega zemljište, u značajnoj mjeri očuvani jer proizvodnju ne karakteriše intenzivan konvencionalni karakter, potrebno je podstaci održivo upravljanje prije svega kroz podršku organskoj proizvodnji, ali i proizvodnji u konverziji, te proizvodnji u zaštićenom prostoru kao obliku koji intenzivno koristi određeno zemljište. Svakako sanacija klizišta je bitan način djelovanja u očuvanju površina koje su ugrožene. Značajna mogućnost za iskorištavanje resursa se pruža kroz podršku za korištenje obnovljivih izvora energije, a što do sada nije bilo zastupljeno kad se radi o javnim objektima.

U tabeli koja slijedi, dat je pregled indikatora kroz koje će se pratiti stepen realizacije.

Tabela 28. Indikatori strateškog cilja 2.

Redni broj i oznaka	Naziv	Indikatori		
		Indikatori	Polazne vrijednosti	Ciljane vrijednosti
Strateški cilj 2.	Osigurati održivo upravljanje prirodnim resursima i klimatskim promjenama	Broj saniranih klizišta	postojeće stanje	10
		Poljoprivredna proizvodnja u zaštićenom prostoru	20,3 ha	30 ha
		Ulaganje u proizvodnju energije iz obnovljivih izvora na krovovima objekata	postojeće stanje	1.050.000,00 KM
		Broj saniranih klizišta	postojeće stanje	10

Ivor:: Autori

Strateški cilj 3. Postići uravnotežen teritorijalni razvoj ruralnih područja, uključujući stvaranje i očuvanje radnih mjesta

Neizostavan put ka ispunjenju vizije jeste unapređenje uslova za život stanovnika ruralnih područja. Evropska unija je davno prepoznala ovaj faktor i nastojala je uspostaviti mehanizme kojima će se smanjiti interes za odlazak stanovništva iz ruralnih u urbane krajeve odnosno ruralni egzodus. Ti uslovi se prvenstveno vezuju za zaposlenje, javne usluge i društveni sadržaj, te za kapacitete koji omogućavaju razvoj prethodno nabrojanih aspekata. Realizacijom mjera nastoji se privlačiti mladi poljoprivrednici, kao nosioci budućnosti, i podržavati ih u poslovnim

aktivnostima, razvijati ruralna infrastruktura, te promovirati socijalnu uključenost i smanjenje siromaštva kroz podršku stvaranju uslovima za nova zapošljavanja.

U nastavku je dat pregled indikatora kroz koje će se pratiti stepen realizacije strateškog cilja br.3..

Tabela 29. Indikatori strateškog cilja 3.

Redni broj i oznaka	Naziv	Indikatori		
		Indikatori	Polazne vrijednosti	Ciljane vrijednosti
Strateški cilj 3.	Postići uravnotežen teritorijalni razvoj ruralnih područja, uključujući stvaranje i očuvanje radnih mjesta	Izgrađena deponija	0	1
		Broj registrovanih obrtnika na 100 stanovnika na području grada Goražda	1,26	1,74
		Broj registrovanih samostalnih poljoprivrednika na 100 stanovnika na području grada Goražda	0,36	0,47
		Broj naselja sa rekonstruisanom vodovodnom mrežom	postojeće stanje	+ 5
		Broj naselja sa rekonstruisanom i novoizgrađenom kanalizacionom mrežom	postojeće stanje	+ 3
		Broj naselja sa rekonstruisanom i novoizgrađenom odvodnjom oborinskih voda	postojeće stanje	+ 6
		Broj naselja sa obnovljenom putnom infrastrukturom	postojeće stanje	+ 8

Izvor:: Autori

3. PRIORITETI I MJERE

Prioriteti u osnovi predstavljaju ključne smjernice za djelovanje na putu ostvarenja strateških ciljeva i u konačnici vizije. U tabeli koja slijedi dat je pregled prioriteta po strateškim ciljevima. Nastojanje je bilo uskladiti prioritete prema strateškim ciljevima i strategijama na kantonalnom i federalnom nivou pri čemu su se svakako imale u vidu potrebe. Važno je istaći da se prioriteti kao i mjere premrežavaju tj. da prioritet koji je rasvrstan u okviru jednog cilja ima utjecaj i na drugi cilj ali je rasvrstan u dati zbog dominantnog utjecaja. Isto tako je i sa mjerama. U suštini svi oni predstavljaju mrežu zajedničkih puteva ka ostvarenju vizije.

Tabela 30. Pregled prioriteta po strateškim ciljevima

Strateški ciljevi	Prioriteti
Strateški cilj 1. Podizanje konkurentnosti poljoprivrede i ukupnog ruralnog razvoja	Prioritet 1.1. Jačati tržišnu orijentisanost povećanjem konkurentnosti, uključujući stavljanje većeg naglaska na istraživanje, tehnologiju i prenos znanja
	Prioritet 1.2. Razviti ruralne sredine koristeći poljoprivredne i šumske resurse
	Prioritet 1.3. Razviti turističku ponudu i infrastrukturu za održivi turizam
Strateški cilj 2. Osigurati održivo upravljanje prirodnim resursima i klimatskim promjenama	Prioritet 2.1. Doprinositi ublažavanju i prilagođavanju uticaja klimatskih promjena i veće korištenje održive energije
	Prioritet 2.2. Podržavati održivi razvoj i efikasnije upravljanje prirodnim resursima kao što su voda, tlo i zrak
Strateški cilj 3. Postići uravnotežen teritorijalni razvoj ruralnih područja, uključujući stvaranje i očuvanje radnih mjesta	Prioritet 3.1. Privlačiti mlade poljoprivrednike i stvarati poslovni ambijent u ruralnim područjima
	Prioritet 3.2. Promovisati socijalnu uključenost, smanjenje siromaštva i privredni razvoj u ruralnim područjima
	Prioritet 3.3. Povećati investicije u javnu infrastrukturu i usluge

Izvor: Autori

3.1. Prioriteti za strateški cilj 1. Podizanje konkurentnosti poljoprivrede i ukupnog ruralnog razvoja sa mjerama i indikatorima

Za strateški cilj 1. definisani su sljedeći prioriteti:

- Prioritet 1.1. Jačati tržišnu orijentisanost povećanjem konkurentnosti, uključujući stavljanje većeg naglaska na istraživanje, tehnologiju i prenos znanja, koji će se postići kroz podršku ulaganjima i kroz podršku razmjeni znanja i inovacija.
- Prioritet 1.2. Razviti ruralne sredine koristeći poljoprivredne i šumske resurse, koji će se postići kroz unapređenje poljoprivrednih kapaciteta i razvoj sistema za otkup i plasman poljoprivrednih proizvoda, unapređenje poduzetničke infrastrukture i prostorne povezanosti privrede, korištenje šumskih resursa za održivi ruralni razvoj

- Prioritet 1.3. Razviti turističku ponudu i infrastrukturu za održivi turizam, koji će se postići kroz unapređenje turističke ponude zasnovane na atraktivnim resursima, te promociju turističke ponude i podršku turističkim manifestacijama.

U tabeli koja slijedi dat je pregled prioriteta 1.1. Jačati tržišnu orijentisanost povećanjem konkurentnosti, uključujući stavljanje većeg naglaska na istraživanje, tehnologiju i prenos znanja sa indikatorima i mjerama.

Tabela 31. Pregled mjera za prioritet 1.1

Redni broj i oznaka	Naziv	Indikatori		
		Indikatori	Polazne vrijednosti	Ciljane vrijednosti
1.1. Prioritet	Jačati tržišnu orijentisanost povećanjem konkurentnosti, uključujući stavljanje većeg naglaska na istraživanje, tehnologiju i prenos znanja	Broj RPG -ova sa više od 1ha	2	5
		Povećanje broja krava, ovaca, koza, peradi i košnica pčela	1	+20 %
		Broj projekata organske proizvodnje	0	3
		Broj ulaganja u prerađivačke kapacitete	0	2
		Broj projekata ruralnog turizma	0	3
		Broj proizvodnih pogona i otkupnih stanica u ruralnom području	0	2
		Broj održanih edukacija proizvođača o poljoprivrednoj proizvodnji, ljekovitom bilju, šumskim plodovima, preradi i osiguranju proizvodnje	postojeće stanje	50
		Broj održanih edukacija proizvođača i inženjera o značaju i benefitima poslovnog povezivanja (klasteri, zadruge, proizvođačke organizacije, lokalne akcijske grupe)	0	4
		Broj održanih edukacija aktera turizma o turizmu, turističkoj infrastrukturi i suprastrukturi, klasterima i mogućnostima za razvoj	0	4
		Publikacija o identificiranim i mapiranim autohtonim sortama	0	1
		Broj održanih radionica za djecu sa posebnim potrebama, marginalne grupe djece i posebno talentiranu djecu	0	80
		Broj održanih radionica u oblasti mentalnog zdravlja sa fokusom na razbijanje stigmi	0	20
		Broj održanih edukacija o zaštiti okoliša	0	24
		Broj održanih medijskih kampanja/reklama	0	50
		Publikacija agro-ekološko zoniranje i određivanje pogodnosti poljoprivrednog prostora za uzgoj pojedinih poljoprivrednih kultura i uzgoj životinja	0	1
1.1.1. Mjera	Podrška ulaganjima	Indikatori	Polazne vrijednosti	Ciljane vrijednosti

		Broj RPG -ova sa više od 1ha	2	5
		Povećanje broja krava, ovaca, koza, peradi i košnica pčela	postojeće stanje	+ 20%
		Broj projekata organske proizvodnje	0	3
		Broj ulaganja u prerađivačke kapacitete	0	2
		Broj projekata ruralnog turizma	0	3
		Broj proizvodnih pogona i otkupnih stanica u ruralnom području	0	2
		Indikatori	Polazne vrijednosti	Ciljane vrijednosti
1.1.2. Mjera	Podrška razmjeni znanja i informacija, te promocija kroz podršku sajmovima	Broj održanih edukacija proizvođača o poljoprivrednoj proizvodnji, ljekovitom bilju, šumskim plodovima, preradi i osiguranju proizvodnje	postojeće stanje	50
		Broj održanih edukacija proizvođača i inženjera o značaju i benefitima poslovnog povezivanja (klasteri, zadruge, proizvođačke organizacije, lokalne akcijske grupe)	0	4
		Broj održanih edukacija aktera turizma o turizmu, turističkoj infrastrukturi i suprastrukturi, klasterima i mogućnostima za razvoj	0	4
		Publikacija o identificiranim i mapiranim autohtonim sortama	0	1
		Broj održanih radionica za djecu sa posebnim potrebama, marginalne grupe djece i posebno talentiranu djecu	0	80
		Broj održanih radionica u oblasti mentalnog zdravlja sa fokusom na razbijanje stigmi	0	20
		Broj održanih edukacija o zaštiti okoliša	0	24
		Broj održanih medijskih kampanja/reklama	0	50
		Publikacija agro-ekološko zoniranje i određivanje pogodnosti poljoprivrednog prostora za uzgoj pojedinih poljoprivrednih kultura i uzgoj životinja	0	1
		Promocija poljoprivrede kroz podršku sajmovima	postojeće stanje	20

Izvor: Autori

Mjera 1.1.1. Podrška ulaganjima

Mjera ima za cilj povećanje poljoprivredne proizvodnje, uvođenje novih tehnologija u proizvodnji i preradi kroz nabavku opreme, povećanje obima proizvodnje. Kroz podršku ulaganjima u poljoprivrednu proizvodnju povećavaju se mogućnosti ostvarivanja prihoda u ruralnim predjelima.

Razvojni efekat se ogleda kroz postepeno povećanje obima i vrijednosti proizvodnje, povećanje vrijednosti proizvodnje kroz preradu proizvoda, te plasman proizvoda putem objekata ruralnog turizma.

Mjera 1.1.2. Podrška razmjeni znanja i informacija

Cilje mjere je unaprijediti znanje i informacije različitih aktera. Naime, potrebna je edukacija poljoprivrednih proizvođača u cilju unapređenja proizvodnje i boljih ekonomsko finansijskih rezultata. Zatim, edukacija aktera o benefitima poslovnog povezivanja, jer se uglavnom radi o malim obimima proizvodnje što predstavlja poteškoću u tržišnom poslovanju. Isto tako, kako bi se razvio turizam neophodno je unaprijediti znanje i informacije učiniti dostupnim za aktere turizma. Kako ova regija predstavlja značajan resurs potencijala autohtonih sorti neophodno je izvršiti identifikaciju i mapiranje, te poduzeti druge mjere shodno dobijenim rezultatima kako bi se ovaj resurs očuvao što predstavlja doprinos ove mjere u tom pogledu. Nastojanje je i da se poveća nivo znanja i dodatno razviju vještine kod djece što se nastoji postići kroz edukacije i radionice. Poseban načaj se ogleda u povećanju nivoa mentalnog zdravlja, te podizanju nivoa svijesti o zaštiti okoliša. Za donošenje budućih strateških poduhvata potrebno je agro-ekološkog zoniranje i određivanje pogodnosti poljoprivrednog prostora za uzgoj pojedinih poljoprivrednih kultura i uzgoj životinja.

Doprinos mjere se ogleda u podršci lokalne zajednice u razmjeni znanja i prenosu informacija kako bi se unaprijedilo znanje i vještine različitih aktera ruralnog razvoja. Educiranjem poljoprivrednih proizvođača stvorit će se dodatni preduslov za njihove bolje poslovne rezultate a time i veću konkurentnost, bilo da se radi o cjenovnoj ili necjenovnoj konkurentnosti. Educiranjem aktera o značaju poslovnog povezivanja očekuje se da će na isto pozitivno djelovati i da će se podstaći povezivanje čime se stvaraja jedan preduslov za lakšu distribuciju proizvoda. Edukacijama iz oblasti turizma očekuje se da će dodatno podstaći razvoj ove grane naročito ruralni turizam koji trenutno nije zastupljen u značajnijoj mjeri. Identifikacijom i mapiranjem autohtoni sorti sagledat će se postojeće stanje i omogućiti valjan osnov za njegovu zaštitu i unapređenje. Isto tako, doprinos se ogleda u povećanom nivou znanja i dodatno razvijenih vještina kod djece što se nastoji postići kroz edukacije i radionice. Poseban doprinos se ogleda u povećanju nivoa mentalnog zdravlja, te podizanju nivoa svijesti o zaštiti okoliša. Značajan doprinos i razvojni efekat za donošenje budućih strateških poduhvata čini izrada agro-ekološkog zoniranja i određivanja pogodnosti poljoprivrednog prostora za uzgoj pojedinih poljoprivrednih kultura i uzgoj životinja. Isto tako, u svrhu promocije poljoprivrede podržati sajmove koji su vezani za poljoprivrednu proizvodnju.

U tabli koja slijedi dat je pregled prioriteta 1.2. Razviti ruralne sredine koristeći poljoprivredne i šumske resurse sa indikatorima i mjerama.

Tabela 32. Pregled mjera za prioritet 1.2

Redni broj i oznaka	NAZIV	Indikatori		
		Indikatori	Polazne vrijednosti	Ciljane vrijednosti
1.2. Prioritet	Razviti ruralne sredine koristeći poljoprivredne i šumske resurse	Potpisani ugovori o zakupu poljoprivrednog zemljišta u vlasništvu Grada Goražde	1	10
		Uspostavljen funkcionalan prostor za trgovinu i otkup poljoprivrednih proizvoda	0	5
		Uspostavljena svakodnevna pijaca	0	1
		Broj izrađenih studija o mogućnosti formiranja novih poslovnih zona u ruralnoj zoni	0	1

		Broj poslovnih subjekata u novoformiranoj poslovnoj zoni	0	3
		Broj novih industrijskih zona u gradu Goraždu	0	1
		Broj otkupnih stanica	0	5
1.2.1. Mjera	Unapređenje poljoprivrednih kapaciteta i razvoj sistema za otkup i plasiman poljoprivrednih proizvoda	Indikatori	Polazne vrijednosti	Ciljane vrijednosti
		Potpisani ugovori o zakupu poljoprivrednog zemljišta u vlasništvu Grada Goražde	1	10
		Uspostavljen funkcionalan prostor za trgovinu i otkup poljoprivrednih proizvoda	0	5
		Uspostavljena svakodnevna pijaca	0	1
1.2.2. Mjera	Unapređenje poduzetničke infrastrukture i prostorne povezanosti privrede	Indikatori	Polazne vrijednosti	Ciljane vrijednosti
		Broj izrađenih studija o mogućnosti formiranja novih poslovnih zona u ruralnoj zoni	0	1
		Broj poslovnih subjekata u novoformiranoj poslovnoj zoni	0	3
		Broj novih industrijskih zona u gradu Goraždu	0	1
1.2.3. Mjera	Korištenje šumskih resursa za održivi ruralni razvoj	Indikatori	Polazne vrijednosti	Ciljane vrijednosti
		Broj otkupnih stanica	0	5

Izvor: Autori

Mjera 1.2.1. Unapređenje poljoprivrednih kapaciteta i razvoj sistema za otkup i plasiman poljoprivrednih proizvoda

Mjera ima za cilj da organizacijom sistema otkupa i prodaje poljoprivrednih proizvoda proširi mogućnosti ostvarivanja prihoda za stanovnike ruralnih područja. Podrška organizaciji otkupa poljoprivrednih proizvoda i šumskih plodova, kao i obezbjeđenja prostora za plasman proizvoda. Doprinos mjere se odnosi na postepeno povećanje obima proizvodnje, a kroz povećanje broja objekata za trgovinu i otkup povećavat će se i prihodi ruralnog stanovništva. Ove aktivnosti trebaju dovesti do smanjenja odlazaka iz ruralnih prostora.

Mjera 1.2.2. Unapređenje poduzetničke infrastrukture i prostorne povezanosti privrede

Cilj mjere je modernizacija infrastrukture, stvaranje novih poslovnih objekata, tehnoloških parkova i pratećih resursa kako bi se privukle nove firme i potaknuo rast postojećih. Ostvarivanjem mjere izvršit će se detaljna analiza potencijalnih novih područja za formiranja novih poslovnih industrijskih zona, uzimajući u obzir resurse, lokalne potrebe i održivost. Poboljšanje logističke povezanosti industrijskih centara kroz efikasniji transport robe i sirovina olakšat će poslovanje i povećati konkurentnost.

Stvaranje poslovnih zona u ruralnim područjima može pridonijeti revitalizaciji tih zajednica, potičući održivi ruralni razvoj. Formiranje novih poslovnih zona u ruralnim područjima doprinosi diversifikaciji gospodarstva, smanjujući ovisnost o specifičnim sektorima i povećavajući ukupnu

otpornost na promjene. Opremanje industrijskih zona i stvaranje novih poslovnih područja u ruralnim regijama često rezultira povećanjem zapošljavanja, smanjujući nezaposlenost i poboljšavajući ekonomsku stabilnost.

Mjera 1.2.3. Korištenje šumskih resursa za održivi ruralni razvoj

Cilj mjere je da kroz organizaciju sistema otkupa omogući stanovništvu ruralnih područja ostvarivanje prihoda od poljoprivredne proizvodnje i prikupljenih šumskih plodova. Kroz podršku otkupljivačima razviti mrežu otkupnih stanica ili sezonskih punktova za otkup, kako bi se pokrio što veći prostor i omogućio otkup od što većeg broja stanovnika.

Doprinos mjere se manifestira na uspostavljanju i unapređenju sistema otkupa šumskih plodova, povezivanju i edukaciji „sakupljača“ i ostalog stanovništva o vrstama i kvalitetu šumskih plodova i konačno povećanju prihoda stanovnika. Sve ovo dovodi do ostanka stanovnika u ruralnim predjelima.

U tabeli koja slijedi dat je pregled prioriteta 1.3. Razviti ruralne sredine koristeći poljoprivredne i šumske resurse sa indikatorima i mjerama.

Tabela 33. Pregled mjera za prioritet 1.2. Razviti turističku ponudu i infrastrukturu za održivi turizam

Redni broj i oznaka	NAZIV	Indikatori		
		Indikatori	Polazne vrijednosti	Ciljane vrijednosti
1.3. Prioritet	Razviti turističku ponudu i infrastrukturu za održivi turizam	Broj identifikovanih i valorizovanih potencija	5	20
		Broj putničkih agencija	1	3
		Broj dolazaka turista (ostvarenih noćenja turista u vrijeme održavanja manifestacija)	300	500
1.3.1. Mjera	Unapređenje turističke ponude zasnovane na atraktivnim resursima	Broj dolazaka turista (ostvarenih noćenja turista za 1 mjesec)	100	300
		Broj identifikovanih i valorizovanih potencija	5	20
		Broj putničkih agencija	1	3
1.3.2. Mjera	Promocija turističke ponude i podrška turističkim manifestacijama	Broj dolazaka turista (ostvarenih noćenja turista u vrijeme održavanja manifestacija)	300	500
		Broj zainteresovanih investitora za ulaganje u turizam Grada Goražda	1	5

Izvor: Autori

Mjera 1.3.1. Unapređenje turističke ponude zasnovane na atraktivnim resursima

Cilj mjere je identifikacija i valorizacija prirodnih i kulturnih znamenitosti, odnosno turističkih atrakcija u cilju kreiranja i unapređenja turističke ponude, izrada Studije o zaštiti kulturne baštine kao podrška osnivanju putničkih agencija.

Doprinos mjere se ogleda u stvaranju osnova za kreiranje paketa aranžmana za buduće turiste sa valorizovanim potencijalima kao i podrška osnivanju turističkih agencija. Osnivanje putničkih agencija bi ostvarilo izuzetan doprinos razvoju turizma u Goraždu budući da je agencija reprezentativna komunikacija i konekcija sa turistima, ugostiteljima i drugim agencijama. Agencijski posao je posredništvo između ostalog kao i kreiranje putničkih aranžmana za dolazak u Goražde.

Mjera 1.3.2. Promocija turističke ponude i podrška turističkim manifestacijama

Cilje mjere je promocija turističke ponude Grada Goražda, odnosno plasiranje istog na turističko tržište kao i podrška manifestacijama. Promocija predstavlja jedan od osnovnih alata marketing mix metode, te uz istu Goražde kao nova destinacija može da se ispromoviše putem letka, sajmova, videa i slično. Manifestacije su jako bitne budući da okupljaju veliki broj ljudi u ovisnosti o njihovom sadržaju.

Razvoj turizma kao privredne grane značajan je za budućnost ovoga područja. Uz adekvatnu i kvalitetnu promociju Goražde bi dobilo svoj turistički identitet kako na tržištu Bosne i Hercegovine tako i šire. Manifestacije su također jedan od načina promocije ali i razloga za dolazak turista u Goražde.

3.2. Prioriteti za strateški cilj 2. Osigurati održivo upravljanje prirodnim resursima i klimatskim promjenama sa mjerama i indikatorima

Za strateški cilj 2. definisani su sljedeći prioriteti:

- Prioritet 2.1. Doprinositi ublažavanju i prilagođavanju uticaja klimatskih promjena i veće korištenje održive energije, koji će se postići kroz podrška za organsku proizvodnju i proizvodnju u konverziji, te podršku korištenju energije iz obnovljivih izvora.
- Prioritet 2.2. Podržavati održivi razvoj i efikasnije upravljanje prirodnim resursima kao što su voda, tlo i zrak, koji će se postići kroz podršku proizvodnji u zaštićenom prostoru, te anaciju klizišta i otklanjanje negativnih posljedica.

U tabli koja slijedi dat je pregled prioriteta 2.1. Doprinositi ublažavanju i prilagođavanju uticaja klimatskih promjena i veće korištenje održive energije sa indikatorima i mjerama.

Tabela 34. Pregled mjera za prioritet 2.1.

Redni broj i oznaka	Naziv	Indikatori		
		Indikatori	Polazne vrijednosti	Ciljane vrijednosti
2.1. Prioritet	Doprinositi ublažavanju i prilagođavanju uticaja klimatskih promjena i veće korištenje održive energije	Broj registrovanih „Eko – proizvođača“	1	5
		Tehnička dokumentacija	0	1
		Broj kompleta postavljenih solarnih kolektora na krovove javnih objekata	0	15
		Broj kompleta postavljenih solarnih kolektora na krovove privatnih objekata	0	30
2.1.1. Mjera	Podrška za organsku proizvodnju i proizvodnju u konverziji	Indikatori	Polazne vrijednosti	Ciljane vrijednosti
		Broj registrovanih „Eko – proizvođača“	1	5
2.1.2. Mjera	Podrška korištenju energije iz obnovljivih izvora	Indikatori	Polazne vrijednosti	Ciljane vrijednosti
		Tehnička dokumentacija	0	1
		Broj kompleta postavljenih solarnih kolektora na krovove javnih objekata	0	15
		Broj kompleta postavljenih solarnih kolektora na krovove privatnih objekata	0	30

Izvor: Autori

Mjera 2.1.1. Podrška za organsku proizvodnju i proizvodnju u konverziji

Cilj ove mjere je da se kroz ulaganja u savremenu primarnu poljoprivrednu proizvodnju dobiju što kvalitetniji proizvodi koji će biti prepoznatljiviji na tržištu. Proizvodnja treba biti u skladu sa standardima i na taj način minimizirati uticaj na prirodne i klimatske promjene.

Poljoprivredna proizvodnja će se postepeno dizati na viši nivo u pogledu povećanja prinosa i dobiti, ekološke prihvatljivosti i uvođenja organske proizvodnje. Primjenom novih mašina ostvariće se kvalitetnija obrada zemljišta i savremeni način proizvodnje.

Mjera 2.1.2. Podrška korištenju energije iz obnovljivih izvora

Mjera ima za cilj povećati udio proizvedene električne energije iz obnovljivih izvora energije, smanjiti zagađenost zraka, te utjecati na ostvarenje ciljeva energetske održivosti. Osim toga, smanjit će se troškovi za električnu energiju koja se koristi za javne objekte kao i privatne, te će se podstaći građani da ulažu u instaliranje sistema ovoga tipa.

Doprinos mjere se ogleda u podršci lokalne zajednice u implementaciji investicionih aktivnosti u funkciji povećanje korištenja energije iz obnovljivih izvora u ukupnom energijskom bilansu, smanjenju izdavanja sredstava za troškove električne energije iz budžeta Grada Goražda, javnih preduzeća, javnih ustanova, kao i sredstava građana.

U tabli koja slijedi dat je pregled prioriteta 2.2. Podržavati održivi razvoj i efikasnije upravljanje prirodnim resursima kao što su voda, tlo i zrak sa indikatorima i mjerama.

Tabela 35. Pregled mjera za prioritet 2.2.

Redni broj i oznaka	Naziv	Indikatori		
		Indikatori	Polazne vrijednosti	Ciljane vrijednosti
2.2. Prioritet	Podržavati održivi razvoj i efikasnije upravljanje prirodnim resursima kao što su voda, tlo i zrak	Površina zemljišta pod zaštitom	20,3 ha	30 ha
		Broj saniranih klizišta	postojeće stanje	10
2.2.1. Mjera	Podrška proizvodnji u zaštićenom prostoru	Indikatori	Polazne vrijednosti	Ciljane vrijednosti
		Površina zemljišta pod zaštitom	20,3 ha	30 ha
2.2.2. Mjera	Sanacija klizišta i otklanjanje negativnih posljedica	Indikatori	Polazne vrijednosti	Ciljane vrijednosti
		Broj saniranih klizišta	postojeće stanje	10

Izvor: Autori

Mjera 2.2.1. Podrška proizvodnji u zaštićenom prostoru

Mjera ima za cilj povećanje obradivih površina a time i povećanje proizvodnje u zaštićenom prostoru. Na taj način se smanjuje utjecaj prirodnih uslova na kvalitet proizvoda ali i utjecaj proizvodnje na okolinu. Sve navedeno dovodi do veće zarade poljoprivrednika.

Većim površinama zemljišta pod zaštitom smanjiće se utjecaj vremenskih prilika na prihod i kvalitet proizvoda, te će pravilnom primjenom agrotehničkih mjera kvalitet i prinos biti povećani. Smanjiće se utjecaj primjenjenih hemijskih sredstava na okolinu.

Mjera 2.2.2. Sanacija klizišta i otklanjanje negativnih posljedica

Ova mjera ima za cilj suzbijanje i prevenciju negativnih utjecaja klizišta na okoliš, te osiguravanje održivog upravljanja prirodnim resursima. Fokusirana je na sanaciju klizišta, smanjenje rizika od budućih klizišta i minimiziranje negativnih posljedica na okoliš. Mjera uključuje provođenje terenskih istraživanja i analiza kako bi se identificirala klizišta i utvrdili uzroci njihovog nastanka, sanaciju klizišta, izradu strategija za smanjenje rizika od budućih klizišta.

Mjera direktno podržava prioritet kroz očuvanje prirodnih resursa, smanjenje rizika od prirodnih katastrofa i promicanje održivog korištenja tla i voda. Mjera doprinosi boljem upravljanju katastrofama, smanjujući negativne posljedice klizišta i olakšavajući oporavak nakon prirodnih nepogoda.

3.3. Prioriteti za strateški cilj 3. Postići uravnotežen teritorijalni razvoj ruralnih područja, uključujući stvaranje i očuvanje radnih mjesta sa mjerama i indikatorima

Za strateški cilj 3. definisani su sljedeći prioriteti:

- Prioritet 3.1. Privlačiti mlade poljoprivrednike i stvarati poslovni ambijent u ruralnim područjima, koji će se postići kroz podrška dohotku mladim poljoprivrednicima koji

preuzimaju upravljanje biznisom, podršku pokretanju poslovanja mladih poljoprivrednika i osnivanju preduzeća na ruralnom prostoru, te kroz podršku razvoju ruralne infrastrukture.

- **Prioritet 3.2.** Promovisati socijalnu uključenost, smanjenje siromaštva i privredni razvoj u ruralnim područjima, koji će se postići kroz podršku većoj socijalnoj uključenosti prilikom zapošljavanja, te kroz podrška otvaranju novih radnih mjesta.
- **Prioritet 3.3.** Povećati investicije u javnu infrastrukturu i usluge, koji će se postići kroz izgradnju i rekonstrukciju infrastrukture za vodosnabdjevanje, kanalizaciju, otpadne i oborinske vode, izgradnju, rekonstrukciju i sanaciju puteva, izgradnju, rekonstrukciju i sanaciju dječijijih igrališta i dr. komunalnih objekata, te kroz nabavku materijalno-tehničkih sredstava.

U tabeli koja slijedi dat je pregled prioriteta 3.1. Privlačiti mlade poljoprivrednike i stvarati poslovni ambijent u ruralnim područjima sa indikatorima i mjerama.

Tabela 36. Pregled mjera za prioritet 3.1.

Redni broj i oznaka	Naziv	Indikatori		
		Indikatori	Polazne vrijednosti	Ciljane vrijednosti
3.1. Prioritet	Privlačiti mlade poljoprivrednike i stvarati poslovni ambijent u ruralnim područjima	Broj registrovanih obrtnika na 100 stanovnika na području Grada Goražda	1,26	1,74
		broj registrovanih samostalnih poljoprivrednika na 100 stanovnika na području Grada Goražda	0,36	0,47
		Broj podnesenih zahtjeva za otvaranje obrta	50	70
		Broj odobrenih zahtjeva za otvaranje obrta	50	70
		Broj registrovanih mladih obrtnika do 30.g. Starosti	postojeće stanje	30
		Broj registrovanih mladih obrtnica-žena do 30.g. Starosti	postojeće stanje	15
		Izgradnja predškolskih ustanova (vrtića)	postojeće stanje	+ 3
		Izgradnja Centra za kulturu	postojeće stanje	+ 1
		Izgradnja stambeno-zdravstvene ustanove	postojeće stanje	+ 1
		Izgradnja, rekonstrukcija i sanacija sportskih objekata	postojeće stanje	+ 2
3.1.1. Mjera	Podrška dohotku mladim poljoprivrednicima koji preuzimaju upravljanje biznisom	Indikatori	Polazne vrijednosti	Ciljane vrijednosti
		Broj registrovanih obrtnika na 100 stanovnika na području Grada Goražda	1,26	1,74
		Broj registrovanih samostalnih poljoprivrednika na 100 stanovnika na području Grada Goražda	0,36	0,47
3.1.2. Mjera	Pokrenuti poslovanje mladih poljoprivrednika i	Indikatori	Polazne vrijednosti	Ciljane vrijednosti
		Broj podnesenih zahtjeva za otvaranje obrta	50	70

	osnivanje preduzeća na ruralnom prostoru	Broj odobrenih zahtjeva za otvaranje obrta	50	70
		Broj registrovanih mladih obrtnika do 30.g. Starosti	postojeće stanje	30
		Broj registrovanih mladih obrtnica-žena do 30.g. Starosti	postojeće stanje	15
3.1.3. Mjera	Podrška razvoju ruralne infrastrukture	Indikatori	Polazne vrijednosti	Ciljane vrijednosti
		Izgradnja predškolskih ustanova (vrtića)	postojeće stanje	+3
		Izgradnja Centra za kulturu	postojeće stanje	+ 1
		Izgradnja stambeno-zdravstvene ustanove	postojeće stanje	+ 1
		Izgradnja, rekonstrukcija i sanacija sportskih objekata	postojeće stanje	+ 2
		Izgradnja, rekonstrukcija i sanacija veterinarske stanice	postojeće stanje	1

Izvor: Autori

Mjera 3.1.1. Podrška dohotku mladim poljoprivrednicima koji preuzimaju upravljanje biznisom

Mjera podrazumjeva finansijsku podršku mladim poljoprivrednicima koji preuzimaju upravljanje biznisom.

Razvojni efekat ove mjere ogledaju se u jačanju konkurentnosti poljoprivredne proizvodnje, smanjenju uvozne ovisnosti, odnosno trgovinskog deficita, te unapređenje investicija i povećanju zaposlenosti u sektoru poljoprivrede.

Mjera 3.1.2. Pokrenuti poslovanje mladih poljoprivrednika i osnivanje preduzeća na ruralnom prostoru

Mjera podrazumjeva podršku kod osnivanja "start up" biznisa za mlade. Ojačati znanja neophodna za osnivanje i vođenje malih i srednjih preduzeća, te ojačati poduzetnički duh stanovnika ruralnih područja, sufinansiranje pokretanja/širenja biznisa.

Mjera 3.1.3. Podrška razvoju ruralne infrastrukture

Mjera ima za cilj povećanje dostupnosti osnovnih usluga poput predškolskih ustanova, objekata za kulturu, sport i dr. kroz izgradnja novih i sanaciju postojećih objekata.

Mjera bi trebala potaknuti održiv razvoj ruralnih područja kroz unapređenje infrastrukture, čime se stvaraju uvjeti za dugoročnu ekonomsku, socijalnu i ekološku stabilnost. Podržavanje različitih poslovnih sektora poput agro-turizma i poduzetničkih centara doprinosi diversifikaciji gospodarskih aktivnosti u ruralnim područjima. Ova mjera predstavlja sveobuhvatan pristup koji ne samo da ostvaruje razvojne efekte u ruralnim područjima već i direktno doprinosi postizanju prioriteta privlačenja mladih poljoprivrednika i stvaranja poticajnog poslovnog ambijenta.

U tabli koja slijedi dat je pregled prioriteta 3.2. Promovisati socijalnu uključenost, smanjenje siromaštva i privredni razvoj u ruralnim područjima sa indikatorima i mjerama.

Tabela 37. Pregled mjera za prioritet 3.2.

Redni broj i oznaka	Naziv	Indikatori		
		Indikatori	Polazne vrijednosti	Ciljane vrijednosti
3.2. Prioritet	Promovisati socijalnu uključenost, smanjenje siromaštva i privredni razvoj u ruralnim područjima	Broj korisnika socijalne zaštite	134	120
		Broj nezaposlenog ženskog stanovništva	1,403	1,350
		Broj registrovanih obrtnica	80	120
		Broj registrovanih samostalnih poljoprivrednih proizvođača-žena	34	50
3.2.1. Mjera	Podrška većoj socijalnoj uključenosti prilikom zapošljavanja	Indikatori	Polazne vrijednosti	Ciljane vrijednosti
		Broj korisnika socijalne zaštite	134	120
		Broj nezaposlenog ženskog stanovništva	1,403	1,350
3.2.2. Mjera	Podrška otvaranju novih radnih mjesta	Indikatori	Polazne vrijednosti	Ciljane vrijednosti
		Broj registrovanih obrtnica	80	120
		Broj registrovanih samostalnih poljoprivrednih proizvođača-žena	34	50

Izvor: Autori

Mjera 3.2.1. Podrška većoj socijalnoj uključenosti prilikom zapošljavanja

Mjera se odnosi na ekonomsko osnaživanje porodica i mladih iz marginalizovanih grupa i omogućavanje jednakog pristupa tržištu rada i mladim osobama i ženama u ruralnim područjima. Projekat bi sačinjavale edukacije, na temu potencijala za zapošljavanje u ruralnom dijelu Grada Goražda, na kojim bi bile prisutne žene i mlade osobe iz ruralnih područja. Nakon određenog broja edukacija, zavisnosti od edukatora na temu, projekat bi upotpunili dodjelom finansijskih sredstava za ruralni razvoj.

Razvojni efekat ove mjere se može vidjeti u smanjenju nezaposlenosti radno sposobnog ženskog stanovništva iz ruralnih područja, u broju edukovanih mladih osoba kada je u pitanju pristup tržištu rada i sveukupnom razvoju privrede u ruralnim područjima.

Mjera 3.2.2. Podrška otvaranju novih radnih mjesta

Mjera podrazumjeva podršku poduzetnicama u cilju otvaranja novih radnih mjesta. Efekt mjere se odnosi na povećanje zaposlenosti žena poduzetnica kroz podršku lokalne zajednice. Mjerom se nastoji pokrenuti pozitivna energija i aktivizam, te smanjiti preovladavajući osjećaj ekonomske ovisnosti žena.

U tabeli koja slijedi dat je pregled prioriteta 3.3. Povećati investicije u javnu infrastrukturu i usluge sa indikatorima i mjerama.

Tabela 38. Pregled mjera za prioritet 3.3.

Redni broj i oznaka	NAZIV	Indikatori				
		Indikatori	Polazne vrijednosti	Ciljane vrijednosti		
3.3. Prioritet	Povećati investicije u javnu infrastrukturu i usluge	Broj naselja sa rekonstruisanom vodovodnom mrežom	postojeće stanje	+ 5		
		Broj naselja sa rekonstruisanom i novoizgrađenom kanalizacionom mrežom	postojeće stanje	+ 3		
		Broj naselja sa rekonstruisanom i novoizgrađenom odvodnjom oborinskih voda	postojeće stanje	+ 6		
		Broj naselja sa obnovljenom putnom infrastrukturom	postojeće stanje	+ 8		
		Broj izgrađenih kružnih raskrsnica	postojeće stanje	+ 1		
		Broj novoizgrađenih dječijih igrališta	postojeće stanje	+ 5		
		Broj novoizgrađenih fontana, trgova	postojeće stanje	+ 2		
		Broj uspostavljenih reciklažnih dvorišta	0	+ 1		
		Broj uređaja za detekciju kvarova na vodovodnoj mreži	postojeće stanje	+ 1		
		Broj nabavljenih vozila za čišćenje i održavanje javnih površina	postojeće stanje	+ 2		
		Broj nabavljenih vozila za prikupljanje otpada	postojeće stanje	+ 2		
		3.3.1. Mjera	Izgradnja i rekonstrukcija infrastrukture za vodosnabdjevanje, kanalizaciju, otpadne i oborinske vode	Indikatori	Polazne vrijednosti	Ciljane vrijednosti
				Broj naselja sa rekonstruisanom vodovodnom mrežom	postojeće stanje	+ 5
Broj naselja sa rekonstruisanom i novoizgrađenom kanalizacionom mrežom	postojeće stanje			+ 3		
Broj naselja sa rekonstruisanom i novoizgrađenom odvodnjom oborinskih voda	postojeće stanje			+ 6		
3.3.2. Mjera	Izgradnja, rekonstrukcija i sanacija puteva	Indikatori	Polazne vrijednosti	Ciljane vrijednosti		
		Broj naselja sa obnovljenom putnom infrastrukturom	postojeće stanje	+ 8		
		Broj izgrađenih kružnih raskrsnica	postojeće stanje	+ 1		
3.3.3. Mjera	Izgradnja, rekonstrukcija i sanacija dječijih igrališta i dr. komunalnih objekata	Indikatori	Polazne vrijednosti	Ciljane vrijednosti		
		Broj novoizgrađenih dječijih igrališta	postojeće stanje	+ 5		
		Broj novoizgrađenih fontana, trgova	postojeće stanje	+ 2		
		Izgrađena deponija	0	1		
		Broj uspostavljenih reciklažnih dvorišta	0	1		

3.3.4. Mjera	Nabavka materijalno-tehničkih sredstava	Indikatori	Polazne vrijednosti	Ciljane vrijednosti
		Broj uređaja za detekciju kvarova na vodovodnoj mreži	postojeće stanje	+ 1
		Broj nabavljenih vozila za čišćenje i održavanje javnih površina	postojeće stanje	+ 2
		Broj nabavljenih vozila za prikupljanje otpada	postojeće stanje	+ 2

Izvor: Autori

Mjera 3.3.1. Izgradnja i rekonstrukcija infrastrukture za vodosnabdjevanje, kanalizaciju, otpadne i oborinske vode

Ova mjera ima za cilj unaprijediti uravnotežen teritorijalni razvoj ruralnih područja kroz investicije u ključnu infrastrukturu za vodosnabdjevanje, kanalizaciju, te upravljanje otpadnim i oborinskim vodama. Fokus je na stvaranju održivog okruženja koje potiče privredni rast, očuvanje radnih mjesta i poboljšava kvalitetu života u ruralnim područjima. Mjera obuhvata investiranje u izgradnju novih vodovodnih sustava radi osiguravanja pristupa čistoj i sigurnoj pitkoj vodi za ruralna naselja, izgradnju te obnovu i sanaciju postojećih kanalizacijskih mreža kako bi se spriječile nekontrolirane emisije otpadnih voda u okoliš, razvoj sistema za učinkovito upravljanje oborinskim vodama kako bi se spriječile poplave, erozija tla i očuvala kvaliteta tla.

Razvojni efekti mjere bi bilo: održivi teritorijalni razvoj, očuvanje radnih mjesta, unapređenje kvalitete života, povećana vrijednost nekretnina, smanjenje rizika od prirodnih nepogoda, dok bi doprinos prioritetu se ogledao kroz: povećanje investicija u javnu infrastrukturu, podrška održivom privrednom razvoju, jačanje socijalne kohezije, održiva upotreba prirodnih resursa, jačanje rezilijentnosti lokalnih zajednica.

Mjera 3.3.2. Izgradnja, rekonstrukcija i sanacija puteva

Ova mjera ima za cilj potaknuti integrirani razvoj prometne infrastrukture s ciljem postizanja uravnoteženog teritorijalnog razvoja ruralnih područja, uz poseban naglasak na povećanju investicija u javnu infrastrukturu i usluge. U okvirna područja djelovanja mjere spada: izgradnja novih prometnica, rekonstrukcija postojećih prometnica, sanacija oštećenih prometnica, poboljšanje prometne signalizacije, povećanje povezanosti sa ruralnim područjima a sve u cilju planiranja integrirane prometne mreže u ruralnim područjima.

Mjera izgradnje, rekonstrukcije i sanacije puteva ima ključnu ulogu u postizanju održivog teritorijalnog razvoja ruralnih područja. Unapređenje prometne infrastrukture ne samo da doprinosi očuvanju radnih mjesta, jačanju lokalne privrede te podršci poljoprivrednicima, već i direktno podupire prioritet povećanja investicija u javnu infrastrukturu i usluge. Poboljšana povezanost unapređuje kvalitetu života stanovnika, potiče privredni rast i smanjuje negativni uticaj okoliš, istovremeno smanjujući regionalne disparitete i povećavajući socijalnu uključenost ruralnih zajednica.

Mjera 3.3.3. Izgradnja, rekonstrukcija i sanacija dječijijih igrališta i dr. komunalnih objekata

Ova mjera ima za cilj unaprijediti uravnoteženi teritorijalni razvoj ruralnih područja kroz poboljšanje kvalitete života i održivosti zajednica. Fokusirana je na izgradnju, rekonstrukciju i sanaciju dječijijih igrališta, komunalnih objekata, te izgradnju deponije sa uspostavom reciklažnog

dvorišta i sistema selektivnog prikupljanja otpada. Očekuje se da će ova mjera pridonijeti stvaranju sigurnih i poticajnih prostora za djecu, poboljšati opću infrastrukturnu osnovu, te unaprijediti održivost okoliša kroz učinkovito upravljanje otpadom. Time će se podržati stvaranje i očuvanje radnih mjesta, smanjiti regionalne disparitete te povećati investicije u javnu infrastrukturu i usluge, ostvarujući strateški cilj ravnotežnog teritorijalnog razvoja.

U kombinaciji, ovi razvojni efekti i doprinosi prioriteta trebali bi rezultirati unapređenju ruralnih područja kroz poticanje održivosti, ekonomske aktivnosti i poboljšanja kvalitete života. Izgradnja i održavanje dječijih igrališta ne samo da pridonosi djetetovom razvoju, već stvara okoliš koji potiče održive vrijednosti. Kroz održavanje komunalnih objekata i aktivnosti poput recikliranja, mjera podržava lokalno poduzetništvo, pridonoseći razvoju i očuvanju radnih mjesta. Mjera doprinosi smanjenju ekološkog otiska ruralnih područja kroz uspostavu održivog sistema za upravljanje otpadom. Održivi pristupi izgradnji i upravljanju resursima čine ruralna područja privlačnijima za investicije u održive projekte, odražavajući prioritet povećanja investicija u javnu infrastrukturu.

Mjera 3.3.4. Nabavka materijalno-tehničkih sredstava

Mjera se odnosi na nabavku specijalizirane opreme za brzo otkrivanje i sanaciju kvarova na vodovodnoj mreži kako bi se osigurala stabilnost opskrbe vodom, smanjili gubici i optimizirala učinkovitost vodovodnog sistema, nabavke mehanizacije poput čistača, traktora i drugih sredstava za održavanje javnih prostora. Cilj je unaprijediti vizualni dojam ruralnih područja, potaknuti turizam te stvoriti sigurne, čiste i ugodne javne prostore. Također, mjera uključuje nabavku opreme za selektivno prikupljanje otpada, kontejnera za recikliranje i sredstava za sigurno manipuliranje otpadom. Ova oprema će pridonijeti održivom upravljanju otpadom, smanjenju okolišnog opterećenja i poticanju recikliranja. Ova mjera ima za cilj stvaranje poticajnog okoliša za život i rad u ruralnim područjima kroz nabavku ključnih materijalno-tehničkih sredstava, čime se ostvaruju strateški ciljevi uravnoteženog teritorijalnog razvoja.

Razvojni efekat se ogleda u povećanju efikasnosti javnih usluga, održivosti infrastrukture, poticanje lokalne privrede, povećanje aktivnosti ruralnih područja, povećanje sigurnosti javnih prostora - oprema za održavanje javnih prostora doprinosi povećanju sigurnosti i atraktivnosti, čime se potiče društvena kohezija i očuvanje kulturnog identiteta., smanjenje troškova održavanja - moderna oprema za održavanje i otkrivanje kvarova može dugoročno smanjiti troškove održavanja infrastrukture, čime se osigurava financijska održivost projekta., podizanje kvalitete života - poboljšana infrastruktura, očuvani javni prostori i održiva praksa upravljanja otpadom zajedno pridonose podizanju kvalitete života u ruralnim područjima.

4. KLJUČNI STRATEŠKI PROJEKTI

Pored definisanih područja djelovanja u domenu mjera i pripadajućih projekata, izdvojeni su najznačajniji strateški projekti čija implementacija ima veliki utjecaj na ruralni razvoj.

Tabela 39. Strateški projekti

Redni broj i oznaka	Naziv strateškog projekta	Str. finans. (u %)	Ukupno (KM)	Budžet institucije (KM)	Ostali izvori	
					(KM)	Naziv potencijalnog izvora
1.2.1.2. Projekat	Obezbjeđenje i opremanje prostora za uspostavu tržnice	20	200.000,00	40.000,00	160.000,00	viši nivoi, donacije, ANC, drugi izvori
3.3.3.2. Projekat	Izgradnja deponije, uspostava reciklažnog dvorišta i selektivnog prikupljanja otpada	1	19.720.000,00	197.200,00	19.522.800,00	FBiH, BPK, drugi izvori
3.3.1.1. Projekat	Izgradnja i rekonstrukcija infrastrukture za vodosnabdjevanje	30	1.210.000,00	363.000,00	847.000,00	FBiH, BPK, drugi izvori
3.3.1.2. Projekat	Izgradnja i rekonstrukcija infrastrukture za kanalizaciju	30	1.320.000,00	396.000,00	924.000,00	FBiH, BPK, drugi izvori
3.3.1.3. Projekat	Izgradnja i rekonstrukcija infrastrukture za otpadne i oborinske vode	30	4.770.000,00	1.431.000,00	3.339.000,00	FBiH, BPK, drugi izvori
3.3.2.1. Projekat	Izgradnja, rekonstrukcija i sanacija lokalnih i nekategorisanih puteva	30	3.705.000,00	1.111.500,00	2.593.500,00	FBiH, BPK, drugi izvori
3.3.3.1. Projekat	Izgradnja, rekonstrukcija i sanacija dječijih igrališta i dr. komunalnih objekata	10	1.000.000,00	100.000,00	900.000,00	FBiH, BPK, drugi izvori

5. OPIS UNUTRAŠNJE I MEĐUSOBNE USKLAĐENOSTI STRATEŠKOG DOKUMENTA

Prilikom izrade Strategije kao osnova korištene su strategije: Strategija poljoprivrede i ruralnog razvoja FBiH 2021-2027., Strategija razvoja Federacije Bosne i Hercegovine 2021-2027 godine, Strategija razvoja poljoprivrede Bosansko-podrinjskog kantona Goražde (2019-2023), te je kordinirano sa autorom Strategije razvoja poljoprivrede i ruralnog razvoja Bosansko-podrinjskog kantona Goražde (2024-2028) čija je izrada bila u toku, Strategija razvoja Bosansko-podrinjskog kantona Goražde 2021-2027. godine i Strategija razvoja Grada Goražde 2017-2026. Osim toga, u obzir su uzeti globalni ciljevi održivog razvoja iz Agende 2030 Generalne skupštine UN, kao bitne smjernice u okviru procesa izrade i definiranja ciljeva i prioriteta.

U tabeli koja slijedi, dat je pregled usklađenosti strateških ciljeva ove Strategije sa drugim strateškim dokumentima.

Tabela 40. Usklađenosti strateških ciljeva sa drugim strateškim dokumentima

Nivo/ Strateški dokument	Strateški ciljevi			
	Cilj 1	Cilj 2.	Cilj 3.	Cilj 4.
Strategija ruralnog razvoja Grada Goražda 2023-2027	Podizanje konkurentnosti poljoprivrede i ukupnog ruralnog razvoja	Osigurati održivo upravljanje prirodnim resursima i klimatskim promjenama	Postići uravnotežen teritorijalni razvoj ruralnih područja, uključujući stvaranje i očuvanje radnih mjesta	
EU ZPP EU 2014- 2020 (Dugoročni ciljevi)	Poticanje konkurentnosti poljoprivrede	Osiguravanje održivog upravljanja prirodnim resursima i akcije protiv klimatskih promjena	Postizanje uravnoteženog teritorijalnog razvoja ruralnih gospodarstava i zajednica, uključujući stvaranje i zadržavanje radnih mjesta	
FBIH Strategija poljoprivrede i ruralnog razvoja FBIH 2021-2027	Pametna, otporna i diversificirana sektor poljoprivrede sa garantovanom povećanom sigurnošću snabdjevenosti hranom	Snažnija primjena ekoloških praksi u proizvodnji kojima se prilagođava i ublažava uticaj klimatskih promjena	Snažnija socio-ekonomska struktura (održivog razvoja) ruralnih područja	Modernizovan poljoprivredni sektor kao rezultat poticanja i razmjene znanja, inovacija i digitalizacije u poljoprivredi i ruralnim područjima
FBIH Strategija razvoja Federacije Bosne i Hercegovine 2021-2027 godine	Ubrzan ekonomski razvoj	Prosperitetan i inkluzivan društveni razvoj	Resursno efikasan i održiv razvoj	Efikasan, transparentan i odgovoran javni sektor
BPK Strategije razvoja poljoprivrede i ruralnog razvoja Bosansko-podrinjskog kantona Goražde (2024-2028)	Podsticati konkurentnost poljoprivrede	Osigurati održivo upravljanje prirodnim resursima i prilagođavanje klimatskim promjenama	Postići uravnotežen teritorijalni razvoj ruralnih područja, uključujući stvaranje i očuvanje radnih mjesta	
BPK Strategija razvoja Bosansko-podrinjskog kantona Goražde 2021-2027. godine	Uspostaviti održiv ekonomski rast	Učiniti BPK mjestom kvalitetnog življenja	Osigurati održivo upravljanje okolišem i jačati infrastrukturne kapacitete	
Grad Goražde Strategija razvoja Grada Goražde 2017-2026	Obezbijeđen ostanak mladih kroz nova ulaganja, kreiranje novih i zadržavanje postojećih radnih mjesta kod okolišno i	Unaprijeđene javne usluge, povećana socijalna uključenost i razvijena mreža pružalaca usluga iz javnog,	Unaprijeđeni uslovi života i rada u gradu i na selu uz održivo korištenje prirodnih resursa	

	društveno odgovornih kompanija	privatnog i civilnog sektora		
--	--------------------------------	------------------------------	--	--

Izvor: Strategija poljoprivrede i ruralnog razvoja FBiH 2021-2027, Strategija razvoja Federacije Bosne i Hercegovine 2021-2027 godine, Strategije razvoja poljoprivrede i ruralnog razvoja Bosansko-podrinjskog kantona Goražde (2024-2028), Strategija razvoja Bosansko-podrinjskog kantona Goražde 2021-2027. godine, Strategija razvoja Grada Goražde 2017-2026, UREDBA (EU) br. 1305/2013 EUROPSKOG PARLAMENTA I VIJEĆA.

U tabeli koja slijedi dat je pregled usklađenosti prioriteta i mjera sa drugim strateškim dokumentima kao i ciljevima održivog razvoja, te usklađenost strateških ciljeva sa ciljevima održivog razvoja. Važno je istaći da se prioriteta kao i mjere premeću tj. da pored naznačenih imaju vezu i sa drugim prioritetima/mjerama ali su ovdje navedeni oni koji imaju dominantnu vezu. Isti slučaj je i sa akceleratorima i razvojnim pravcima iz Okvira za realizaciju ciljeva održivog razvoja u BiH (SDG).

Tabela 41. Usklađenost prioriteta i mjera sa drugim strateškim dokumentima

EU	Nivo/ Strateški dokument				Redni broj i oznaka	Naziv strateškog cilja/prioriteta/mjere/projekta
	FBIH Strategija poljoprivrede i ruralnog razvoja FBIH 2021-2027	BPK Strategija razvoja Bosansko- podrinjskog kantona Goražde 2021- 2027. godine	BPK Strategije razvoja poljoprivrede i ruralnog razvoja Bosansko- podrinjskog kantona Goražde (2024-2028	SDG Okvir za realizaciju ciljeva održivog razvoja u BiH (razvojni pravac/akcelerator navestr		
Uredba br. 1305/2013 17. 12. 2013. godine (SL L 347 od 20.12.2013., str. 487)					1. Strateški cilj 1.1. Prioritet	Podizanje konkurentnosti poljoprivrede i ukupnog ruralnog razvoja Jačati tržišnu orijentisanost povećanjem konkurentnosti, uključujući stavljajući većeg naglaska na istraživanje, tehnologiju i prenos znanja
Član 17, 45. i 46.	1.2	SCI/1	PR/A1, A3, A5	PR/A1, A3, A5	1.1.1. Mjera	Podrška ulaganjima (u fizičku imovinu)
Član 14, 15	1.2.1.	SCI/1.1., SC3/1.1.	PR/A3, A5	PR/A1	1.1.2. Mjera	Podrška razmjeni znanja i informacija
	1.2.2.	SC3/1	PR/A2, A5	PR/A2, A5	1.2. Prioritet	Razviti ruralne sredine koristeći poljoprivredne i šumske resurse
Član 16	1.2	SCI/2.1., 2.2.	PR/A2	PR/A2	1.2.1. Mjera	Unapređenje poljoprivrednih kapaciteta i razvoj sistema za odkup i plasanje poljoprivrednih proizvoda
Član 20	1.1.2.	SC3/1.2.	PR/A2	PR/A2	1.2.2. Mjera	Unapređenje poduzetničke infrastrukture i prostorne povezanosti privrede
Član (21,22,23,24, 26)	1.2.1., 1.2.3.	SCI/2.1., 2.2.; SC2/3.1., SC3/1.2	PR/A2, A5	PR/A2, A5	1.2.3. Mjera	Korištenje šumskih resursa za održivi ruralni razvoj
Član 20	1.2, 3.2.	SC3/1	PR/A1, A5	PR/A1, A5	1.3. Prioritet	Razviti turističku ponudu i infrastrukturu za održivi turizam
Član 20	1.3.1.	SC3/1.1.; SC3/1.2	PR/A1, A5	PR/A1, A5	1.3.1. Mjera	Unapređenje turističke ponude zasnovane na atraktivnim resursima
Član 20	1.3.2.	SC3/1.1.	PR/A5	PR/A5	1.3.2. Mjera	Promocija turističke ponude i podrška turističkim manifestacijama
			PR/A5	PR/A5	2. Strateški cilj	Osigurati održivo upravljanje prirodnim resursima i klimatskim promjenama
Član 28	2.1.	SCI/1	PR/A5	PR/A5	2.1. Prioritet	Doprinositi ublažavanju i prilagođavanju uticaja klimatskih promjena i veće korištenje održive energije
Član 29	2.1.1.	SC3/1.3.	PR/A5	PR/A5	2.1.1. Mjera	Podrška za organsku proizvodnju i proizvodnju u konverziji
Član 28	3.1.3.	SC3/1.3.	PR/A5	PR/A5	2.1.2. Mjera	Podrška korištenju energije iz obnovljivih izvora
	2.2	SC2/1 i 2	PR/A5	PR/A5	2.2. Prioritet	Podržavati održivi razvoj i efikasnije upravljanje prirodnim resursima kao što su voda, tlo i zrak

Član 19	3.1.3.	3.1.1.	SCI/1.1.,SCI/1.2	PR/A5	2.2.1. Mjera 2.2.2. Mjera 3. Strateški cilj	Podrška proizvodnji u zaštićenom prostoru Sanacija klizišta i otklanjanje negativnih posljedica Postići uravnotežen teritorijalni razvoj ruralnih područja, uključujući stvaranje i očuvanje radnih mjesta
Član 19	3.1		SC3/1	PR/A1, A2, A5, DJM/A2, DUUJS/A1,A3	3.1. Prioritet	Privlačiti mlade poljoprivrednike i stvarati poslovni ambijent u ruralnim područjima
Član 19	1.2.1.,3.1.2.		SC3/1.4	PR/A1	3.1.1. Mjera	Podrška dohotku mladim poljoprivrednicima koji preuzimaju upravljanje biznisom
Član 19	1.2.1.		SC3/1.4	PR/A1	3.1.2. Mjera	Pokrenuti poslovanje mladih poljoprivrednika i osnivanje preduzeća na ruralnom prostoru
Član 17, 20		2.1.2., 2.2.1.	SC3/1.3	PR/A2	3.1.3. Mjera	Potpora razvoju infrastrukture i općih usluga u ruralnim područjima
Član 14, 15, 45	3.2.		SC3/1	PR/A1, A2, A5, DJM/A2, DUUJS/A1,A3	3.2. Prioritet	Promovirati socijalnu uključenost, smanjenje siromaštva i privredni razvoj u ruralnim područjima
Član 14, 15, 45	1.2.2., 1.2.1.		SC3/1.2	DJM/A2	3.2.1. Mjera	Podrška većoj socijalnoj uključenosti prilikom zapošljavanja
Član 14, 15, 45			SC3/1.2	PR/A1	3.2.2. Mjera	Podrška otvaranju novih radnih mjesta
	3.1.		SC3/1	PR/A2, A5, DUUJS/A1, A3	3.3. Prioritet	Povećati investicije u javnu infrastrukturu i usluge
Član 14, 15, 45	3.1.3.	3.2.1.	SC3/1.3	PR/A2	3.3.1. Mjera	Izgradnja i rekonstrukcija infrastrukture za vodosnabdjevanje, kanalizaciju, otpadne i oborinske vode
Član 14, 15, 45	3.1.3.	3.2.3.	SC3/1.3	PR/A2	3.3.2. Mjera	Izgradnja, rekonstrukcija i sanacija puteva
	3.1.3.	3.2.2.	SC3/1.3	PR/A2	3.3.3. Mjera	Izgradnja, rekonstrukcija i sanacija dječijih igrališta i dr. komunalnih objekata
Član 14, 15, 45		3.2.2.	SC3/1.3	PR/A5, DUUJS/A1, A3	3.3.4. Mjera	Nabavka materijalno-tehničkih sredstava

Izvor: Prema Strategija poljoprivrede i ruralnog razvoja FBiH 2021-2027, Strategija razvoja Federacije Bosne i Hercegovine 2021-2027 godine, Strategije razvoja poljoprivrede i ruralnog razvoja Bosansko-podrinjskog kantona Goražde (2024-2028), Strategija razvoja Bosansko-podrinjskog kantona Goražde 2021-2027. godine, Strategija razvoja Grada Goražde 2017-2026, UREDBA (EU) br. 1305/2013 EUROPSKOG PARLAMENTA I VIJEĆA, Okvir za realizaciju ciljeva održivog razvoja u BiH (link <https://www.undp.org/bz/bosnia-hercegovina/publications/okvir-za-realizaciju-ciljeva-odr-%C5%BEivoje-razvoja-u-bosni-i-hercegovini>)

Legenda :

- Član-odnosi se na član iz Uredbe UREDBA (EU) br. 1305/2013.
- Strategija poljoprivrede i ruralnog razvoja FBiH 2021-2027:
 - Prioritet 1.2. Jačati tržišne orijentisanosti povećanjem konkurentnosti, uključujući stavljanje većeg naglaska na istraživanje, tehnologiju i digitalizaciju,
 - Mjera 1.2.1. Podrška ulaganjima,
 - Mjera 1.2.2. Podrška razmjeni znanja i informacija,
 - Prioritet 3.2. Promovisati zapošljavanje, rast socijalne inkluzije i lokalni razvoj u ruralnim područjima uključujući bio-ekonomiju i održivo šumarstvo,
 - Prioritet 2.1. Doprinositi ublažavanju i prilagođavanju uticaja klimatskih promjena i veće korištenje održive energije,
 - Mjera 2.1.1. Podrška za organsku proizvodnju i proizvodnju u konverziji,
 - Prioritet 2.2. Podržavati održivi razvoj i efikasnije upravljanje prirodnim resursima kao što su voda, tlo i zrak,
 - Prioritet 3.1. Privlačiti mlade poljoprivrednike i stvarati poslovni ambijent u ruralnim područjima,
 - Mjera 3.1.2. Pokretanje poslovanja mladih poljoprivrednika i osnivanje preduzeća na ruralnom prostoru,
 - Mjera 3.1.3. Podrška razvoju ruralne infrastrukture,
 - Prioritet 3.2. Promovisati zapošljavanje, rast socijalne inkluzije i lokalni razvoj u ruralnim područjima uključujući bio-ekonomiju i održivo šumarstvo.
- Strategija razvoja Bosansko-podrinjskog kantona Goražde 2021-2027. godine:
 - Mjera 1.1.2. Unapređenje poduzetničke infrastrukture i prostorne povezanosti privrede,
 - Mjera 1.2.1. Unapređenje poljoprivrednih kapaciteta i razvoj sistema za otkup i plasman poljoprivrednih proizvoda,
 - Mjera 1.2.2. Podrška povećanju obima i konkurentnosti poljoprivredne proizvodnje uz modernizaciju,
 - Mjera 1.2.3. Korištenje šumskih resursa za održivi ruralni razvoj,
 - Mjera 1.3.1. Unapređenje turističke ponude zasnovane na atraktivnim resursima,
 - Mjera 1.3.2. Promocija turističke ponude i podrška turističkim manifestacijama,
 - Mjera 2.1.2. Razvoj kapaciteta obrazovnih ustanova svih nivoa obrazovanja,
 - Mjera 2.2.1. Unapređenje sistema podrške sportu i razvoj sportske infrastrukture,
 - Mjera 3.1.1. Uspostaviti sistem redovnog praćenja okolišnih parametara te unaprijediti zaštitu i obnovu prirodnih resursa,
 - Mjera 3.2.1. Izgradnja i rekonstrukcija infrastrukture za vodosnabdjevanje, kanalizaciju, otpadne i oborinske vode,
 - Mjera 3.2.2. Unaprijediti sistem adekvatnog prikupljanja i zbrinjavanja čvrstog otpada u skladu sa principima cirkularne ekonomije,
 - Mjera 3.2.3. Izgradnja i rekonstrukcija putne infrastrukture.
- Strategije razvoja poljoprivrede i ruralnog razvoja Bosansko-podrinjskog kantona Goražde (2024-2028):
 - SC1/1 Prioritet 1. Podrška poljop. proizvodnji, novim tehnologijama i inovacijama,
 - SC1/1.1. Naziv mjere 1.1. Podrška za ulaganja u poljoprivredna gazdinstva,
 - SC1/1.2. Naziv mjere 1.2. Podrška primarnoj i prerađivačkoj proizvodnji,
 - SC1/2.1, 2.2. Naziv mjere 2.1. Razvoj savremenih otkupnih centara i Naziv mjere 2.2. Podrška otkuplivačima,
 - SC1/3.1. Naziv mjere 3.1. Pružanje stručnih i savjetodavnih usluga,
 - SC2/1 i 2 Prioritet 1. Održivo upravljanje zemljištem i Prioritet 2. Održivo upravljanje vodama,
 - SC2/3.1. Naziv mjere 3.1. Šumski resursi – očuvanje, zaštita i biološke održivosti,
 - SC3/1 Prioritet 1. Razvoj ruralnog turizma i ostalih nepoljop. djelatnosti,
 - SC3/1.1. Naziv mjere 1.1. Podrška investicijama za razvoj ruralnog turizma,
 - SC3/1.2. Naziv mjere 1.2. Podrška ulaganju u pokretanje nepoljoprivrednih djelatnosti u ruralnom području za diversifikaciju ruralnih aktivnosti i kvalitetniji život,

- SC3/1.3. Naziv mjere 1.3. Unapređenje osnovne ruralne infrastrukture,
- SC3/1.4. Naziv mjere 1.4. Podrška mladim poljoprivrednicima i mladim preduzetnicima u ruralnim područjima.

- Okvir za realizaciju ciljeva održivog razvoja u BiH (SDG):
 - DUUJS- Razvojni pravac – „Dobra uprava i upravljanje javnim sektorom“
 - A1- Akcelerator 1: Efikasan, otvoren, inkluzivan i odgovoran javni sektor
 - A3- Akcelerator 3: Otpornost na katastrofe
 - PR-Razvojni pravac – „Pametni rast“
 - A1- Akcelerator 1: Jačanje povoljnog okruženja za preduzetništvo i inovacije za proizvodnju dobara visoke dodane vrijednosti za izvoz
 - A2- Akcelerator 2: Povećanje investicija u infrastrukturu
 - A3- Akcelerator 3: Unapređenje pristupa i kvaliteta obrazovanja i obuke
 - A5- Akcelerator 5: Pametno upravljanje prirodnim resursima i okolišem
 - DJM- Razvojni pravac – „Društvo jednakih mogućnosti“
 - A2- Akcelerator 2: Aktivacija i zapošljavanje sa fokusom na ranjive kategorije

6. INDIKATIVNI FINANSIJSKI OKVIR

Pregled potrebnih finansijskih sredstava za implementaciju mjera i pripadajućih strateških projekata, raspoređenih po prioritetima i strateškim ciljevima, dat je u tabeli koja slijedi. Osim toga, dat je i pregled potencijalnih vanjskih izvora za finansiranje.

Tabela 42. Indikativni finansijski okvir

Redni broj i oznaka	Naziv strateškog cilja/prioriteta/mjere/projekta	Potreba	Struktura finansir. (u %)	Ukupno (KM)	Budžet institucije (KM)	Ostali izvori	
						(KM)	Naziv potencijalnog izvora
1. Strateški cilj	Podizanje konkurentnosti poljoprivrede i ukupnog ruralnog razvoju		29	6.413.000,00	1.891.000,00	4.522.000,00	
1.1. Prioritet	Jačati tržišnu orijentisanost povećanjem konkurentnosti, uključujući stavljanje većeg naglasaka na istraživanje, tehnologiju i prenos znanja		27	808.000,00	238.250,00	569.750,00	FBiH, drugi izvori
1.1.1. Mjera	Podrška ulaganjima	P5, P7, P10, P11, P40	30	600.000,00	180.000,00	420.000,00	viši nivoi, donacije, korisnici, drugi izvori
1.1.1.1. Projekat	Podrška ulaganjima u biljnu proizvodnju		30	60.000,00	18.000,00	42.000,00	viši nivoi, donacije, korisnici, drugi izvori
1.1.1.2. Projekat	Podrška ulaganjima u stočarstvo		30	120.000,00	36.000,00	84.000,00	viši nivoi, donacije, korisnici, drugi izvori
1.1.1.3. Projekat	Podrška ulaganjima u organsku i integralnu proizvodnju		30	60.000,00	18.000,00	42.000,00	viši nivoi, donacije, korisnici, drugi izvori
1.1.1.5. Projekat	Podrška ulaganjima u izgradnju rashladnih i skladišnih kapaciteta za čuvanje proizvoda		30	180.000,00	54.000,00	126.000,00	viši nivoi, donacije, korisnici, drugi izvori

1.1.1.6. Projekat	Podrška ulaganjima u razvoj ruralnog i eko-turizma		30	90.000,00	27.000,00	63.000,00	viši nivoi, donacije, korisnici, drugi izvori
1.1.1.7. Projekat	Podrška ulaganjima u otvaranje proizvodnih pogona u ruralnim naseljima		30	90.000,00	27.000,00	63.000,00	viši nivoi, donacije, korisnici, drugi izvori
1.1.2. Mjera	Podrška razmjenu znanja i informacija, te promocija kroz podršku sajmovima	P9, P10, P12, P16, P17, P27, P28, P29, P30, P33, P36, P38, P40	17	208.000,00	58.250,00	149.750,00	FBiH, drugi izvori
1.1.2.1. Projekat	Edukacija proizvođača o poljoprivrednoj proizvodnji, ljekovitom bilju, šumskim plodovima, preradi i osiguranju proizvodnje		15	25.000,00	3.750,00	21.250,00	FBiH, drugi izvori
1.1.2.2. Projekat	Edukacija proizvođača i inženjera o značaju i benefitima poslovnog povezivanja (klasteri, zadruge, proizvođačke organizacije, lokalne akcijske grupe)		15	2.000,00	300,00	1.700,00	FBiH, drugi izvori
1.1.2.3. Projekat	Edukacija aktera turizma o turizmu, turističkoj infrastrukturi i suprasrukturi, klasternima i mogućnostima za razvoj		15	2.000,00	300,00	1.700,00	FBiH, drugi izvori
1.1.2.4. Projekat	Identifikacija, mapiranje i promocija autohtornih sorti voćaka		15	20.000,00	3.000,00	17.000,00	FBiH, drugi izvori
1.1.2.5. Projekat	Edukativne radionice za djecu sa posebnim potrebama, marginalne grupe djece i posebno talentiranu djecu		15	40.000,00	6.000,00	34.000,00	FBiH, drugi izvori

1.1.2.6. Projekat	Edukativne radionice u oblasti mentalnog zdravlja sa fokusom na razbijanje stigmi		15	10.000,00	1.500,00	8.500,00	FBiH, drugi izvori
1.1.2.7. Projekat	Edukacije o zaštiti okoliša		15	12.000,00	1.800,00	10.200,00	FBiH, drugi izvori
1.1.2.8. Projekat	Promocija zaštite okoliša		15	4.000,00	600,00	3.400,00	FBiH, drugi izvori
1.1.2.9. Projekat	Izrada agro-ekološkog zoniranja i određivanja pogodnosti poljoprivrednog prostora za uzgoj pojedinih poljoprivrednih kultura i uzgoj životinja		20	65.000,00	13.000,00	52.000,00	FBiH, drugi izvori
1.1.2.10. Projekat	Promocija poljoprivrede kroz podršku sajmovima		100,00	28.000,00	28.000,00	28.000,00	
1.2. Prioritet	Razviti ruralne sredine koristeći poljoprivredne i šumske resurse		29	5.455.000,00	1.607.750,00	3.847.250,00	viši nivoi, donacije, drugi izvori
1.2.1. Mjera	Unapređenje poljoprivrednih kapaciteta i razvoj sistema za otkup i plasman poljoprivrednih proizvoda	P13, P14, P23, P121	18	325.000,00	58.750,00	266.250,00	viši nivoi, donacije, ANC, drugi izvori
1.2.1.1. Projekat	Davanje u zakup poljoprivrednog zemljišta u vlasništvu Grada Goražda		0	0,00	0,00	0,00	
1.2.1.2. Projekat	Obezbjedenje i opremanje prostora za uspostavu tržnice		20	200.000,00	40.000,00	160.000,00	viši nivoi, donacije, ANC, drugi izvori
1.2.1.3. Projekat	Obezbjedenje prostora za prodaju poljoprivrednih proizvoda u urbanijim naseljima		15	125.000,00	18.750,00	106.250,00	viši nivoi, donacije, drugi izvori
1.2.2. Mjera	Unapređenje poduzetničke infrastrukture i prostorne povezanosti privrede	P4, P16, P23	30	5.030.000,00	1.509.000,00	3.521.000,00	FBiH, drugi izvori
1.2.2.1. Projekat	Opremanje industrijske zone u Vitkovčićima- "Haldište"		30	5.000.000,00	1.500.000,00	3.500.000,00	FBiH, drugi izvori
1.2.2.2. Projekat	Studija o mogućnosti formiranja novih poslovnih zona u ruralnoj zoni		30	30.000,00	9.000,00	21.000,00	FBiH, drugi izvori

1.2.3. Mjera	Korištenje šumskih resursa za održivi ruralni razvoj	P6, P8, P11	40	100.000,00	40.000,00	60.000,00	viši nivoi, privredna društva, drugi izvori
1.2.3.1. Projekat	Podrška osnivanju i razvoju biznisa za otkup voća i povrća, ljekovitog bilja, šumskih plodova i gljiva i dr. bilja		40	100.000,00	40.000,00	60.000,00	viši nivoi, privredna društva, drugi izvori
1.3. Prioritet	Razviti turističku ponudu i infrastrukturu za održivi turizam		30	150.000,00	45.000,00	105.000,00	Projekti Federalnog ministarstva okoliša i turizma, Start up projekti, Projekti EU fondova, drugi izvori
1.3.1. Mjera	Unapređenje turističke ponude zasnovane na atraktivnim resursima	P1, P15, P16	30	50.000,00	15.000,00	35.000,00	Projekti Federalnog ministarstva okoliša i turizma, Start up projekti, Projekti EU fondova, drugi izvori
1.3.1.1. Projekat	Podrška izradi Studije o zaštiti kulturno historijske baštine		33	15.000,00	5.000,00	10.000,00	Projekti Federalnog ministarstva okoliša i turizma, Start up projekti, Projekti EU fondova, drugi izvori
1.3.1.2. Projekat	Identifikacija turističkih potencijala, razvoj turističkih proizvoda i turističke infrastrukture		25	20.000,00	5.000,00	15.000,00	Projekti Federalnog ministarstva okoliša i turizma, Start

up projekti, Projekti EU fondova, drugi izvori	Projekti Federalnog ministarstva okoliša i turizma, Start up projekti, Projekti EU fondova, drugi izvori	10.000,00	5.000,00	15.000,00	33		Podrška osnivanju "start up" biznisa-putička agencija		
Projekti EU fondova, projekti IPA prekogranične saradnje, drugi izvori	Projekti EU fondova, projekti IPA prekogranične saradnje, drugi izvori	70.000,00	30.000,00	100.000,00	30	P2, P15, P16, P17,	Promocija turističke ponude i podrška turističkim manifestacijama		
Projekti EU fondova, projekti IPA prekogranične saradnje, drugi izvori	Projekti EU fondova, projekti IPA prekogranične saradnje, drugi izvori	20.000,00	10.000,00	30.000,00	33		Promocija turističke ponude Grada Goražda		
Projekti EU fondova, projekti IPA prekogranične saradnje, drugi izvori	Projekti EU fondova, projekti IPA prekogranične saradnje, drugi izvori	25.000,00	10.000,00	35.000,00	29		Podrška održavanju turističkih manifestacija i učešću na istim u široj regiji		
Projekti EU fondova, projekti IPA prekogranične saradnje, drugi izvori	Projekti EU fondova, projekti IPA prekogranične saradnje, drugi izvori	25.000,00	10.000,00	35.000,00	29		Promocija Grada Goražda kao "voćarskog kraja" i podrška manifestacijama		
		1.403.500,00	391.500,00	1.795.000,00	22		Osigurati održivo upravljanje prirodnim resursima i klimatskim promjenama		

2.1. Prioritet	Doprinositi ublažavanju i prilagođavanju uticaja klimatskih promjena i veće korištenje održive energije		21	1.125.000,00	236.500,00	888.500,00	viši nivoi, privredna društva, drugi izvori
2.1.1. Mjera	Podrška za organsku proizvodnju i proizvodnju u konverziji	P8, P37,	40	40.000,00	16.000,00	24.000,00	viši nivoi, privredna društva, drugi izvori
2.1.1.1. Projekat	Podrška certificiranju organske i integralne proizvodnje		40	10.000,00	4.000,00	6.000,00	viši nivoi, privredna društva, drugi izvori
2.1.1.2. Projekat	Podrška za nabavku opreme za primarnu poljoprivrednu proizvodnju		40	30.000,00	12.000,00	18.000,00	viši nivoi, privredna društva, drugi izvori
2.1.2. Mjera	Podrška korištenju energije iz obnovljivih izvora	P34, P35	20	1.085.000,00	220.500,00	864.500,00	FBIH, BPK, drugi izvori
2.1.2.1. Projekat	Izrada tehničke dokumentacije za ugradnju sistema za proizvodnju električne energije iz obnovljivih izvora		30	35.000,00	10.500,00	24.500,00	BPK Gorazde, drugi izvori
2.1.2.2. Projekat	Podrška ugradnji sistema za proizvodnju električne energije iz obnovljivih izvora na javnim objektima		20	750.000,00	150.000,00	600.000,00	FBIH, BPK, drugi izvori
2.1.2.3. Projekat	Podrška ugradnji sistema za proizvodnju električne energije iz obnovljivih izvora na privatnim objektima		20	300.000,00	60.000,00	240.000,00	FBIH, BPK, drugi izvori
2.2. Prioritet	Podržavati održivi razvoj i efikasnije upravljanje prirodnim resursima kao što su voda, tlo i zrak		23	670.000,00	155.000,00	515.000,00	viši nivoi, privredna društva, drugi izvori
2.2.1. Mjera	Podrška proizvodnji u zaštićenom prostoru	P8,	20	250.000,00	50.000,00	200.000,00	viši nivoi, privredna društva, drugi izvori
2.2.1.1. Projekat	Podrška proizvodnji povrća i voća u zaštićenom prostoru		20	250.000,00	50.000,00	200.000,00	viši nivoi, privredna društva, drugi izvori

												društva, drugi izvori
2.2.2. Mjera	Sanacija klizišta i otklanjanje negativnih posljedica			25	420.000,00		105.000,00		315.000,00			FBiH, BPK, drugi izvori
2.2.2.1. Projekat	Sanacija klizišta			25	420.000,00		105.000,00		315.000,00			FBiH, BPK, drugi izvori
3. Strateški cilj	Postići uravnotežen teritorijalni razvoj ruralnih područja, uključujući stvaranje i očuvanje radnih mjesta			12	34.965.000,00		4.198.700,00		30.766.300,00			
3.1. Prioritet	Privlačiti mlade poljoprivrednike i stvarati poslovni ambijent u ruralnim područjima			21	1.650.000,00		345.000,00		1.305.000,00			Međunarodne organizacije, NVO projekti, drugi izvori
3.1.1. Mjera	Podrška dohotku mladim poljoprivrednicima koji preuzimaju upravljanje biznisom		P3, P39	20	50.000,00		10.000,00		40.000,00			Međunarodne organizacije, NVO projekti, drugi izvori
3.1.1.1. Projekat	Podrška mladim poduzetnicima u ruralnim područjima			20	25.000,00		5.000,00		20.000,00			Međunarodne organizacije, NVO projekti, drugi izvori
3.1.1.2. Projekat	Podrška mladim poduzetnicima u ruralnim područjima			20	25.000,00		5.000,00		20.000,00			Međunarodne organizacije, NVO projekti, drugi izvori
3.1.2. Mjera	Pokrenuti poslovanje mladih poljoprivrednika i osnivanje preduzeća na ruralnom prostoru		P5, P6, P37, P39	20	50.000,00		10.000,00		40.000,00			Međunarodne organizacije, NVO projekti, drugi izvori
3.1.2.1. Projekat	Podrška osnivanju "start up" biznisa za mlade			20	50.000,00		10.000,00		40.000,00			Međunarodne organizacije, NVO projekti, drugi izvori
3.1.3. Mjera	Podrška razvoju ruralne infrastrukture		P21, P22, P24, P32	21	1.550.000,00		325.000,00		1.225.000,00			FBiH, BPK, drugi izvori
3.1.3.1. Projekat	Podrška opremanju, te sanaciji, rekonstrukciji i izgradnji kapaciteta za odgojno-obrazovne institucije			20	500.000,00		100.000,00		400.000,00			FBiH, BPK, drugi izvori

3.1.3.2. Projekat	Podrška opremanju, te sanaciji, rekonstrukciji i izgradnji kapaciteta za zdravstvo		20	485.000,00	95.000,00	390.000,00	FBiH, BPK, drugi izvori
3.1.3.3. Projekat	Podrška opremanju, te sanaciji, rekonstrukciji i izgradnji kapaciteta za kulturu i manifestacije		20	250.000,00	50.000,00	200.000,00	FBiH, BPK, drugi izvori
3.1.3.4. Projekat	Podrška opremanju, te sanaciji, rekonstrukciji i izgradnji kapaciteta za sport		25	300.000,00	75.000,00	225.000,00	FBiH, BPK, drugi izvori
3.1.3.5. Projekat	Podrška opremanju, te sanaciji, rekonstrukciji i izgradnji kapaciteta za područje veterinarskih usluga		33	15.000,00	5.000,00	10.000,00	BPK Gorazde, drugi izvori
3.2. Prioritet	Promovisati socijalnu uključenost, smanjenje siromaštva i privredni razvoj u ruralnim područjima		33	90.000,00	30.000,00	60.000,00	FBiH, BPK, drugi izvori
3.2.1. Mjera	Podrška većoj socijalnoj uključenosti prilikom zapošljavanja	P6,	50	40.000,00	20.000,00	20.000,00	BPK Gorazde, drugi izvori
3.2.1.1. Projekat	Ekonomsko osnaživanje porodica i mladih iz marginalizovanih grupa i omogućavanje jednakog pristupa tržištu rada		50	40.000,00	20.000,00	20.000,00	FBiH, BPK, drugi izvori
3.2.2. Mjera	Podrška otvaranju novih radnih mjesta	P6, P37	20	50.000,00	10.000,00	40.000,00	FBiH, BPK, drugi izvori
3.2.2.1. Projekat	Podrška poduzetnicima u cilju otvaranja novih radnih mjesta		20	50.000,00	10.000,00	40.000,00	FBiH, BPK, drugi izvori
3.3. Prioritet	Povećati investicije u javnu infrastrukturu i usluge		12	33.225.000,00	3.823.700,00	29.401.300,00	FBiH, BPK, drugi izvori
3.3.1. Mjera	Izgradnja i rekonstrukcija infrastrukture za vodosnabdjevanje, kanalizaciju, otpadne i oborinske vode	P19, P20,	30	7.300.000,00	2.190.000,00	5.110.000,00	FBiH, BPK, drugi izvori
3.3.1.1. Projekat	Izgradnja i rekonstrukcija infrastrukture za vodosnabdjevanje		30	1.210.000,00	363.000,00	847.000,00	FBiH, BPK, drugi izvori
3.3.1.2. Projekat	Izgradnja i rekonstrukcija infrastrukture za kanalizaciju		30	1.320.000,00	396.000,00	924.000,00	FBiH, BPK, drugi izvori
3.3.1.3. Projekat	Izgradnja i rekonstrukcija infrastrukture za otpadne i oborinske vode		30	4.770.000,00	1.431.000,00	3.339.000,00	FBiH, BPK, drugi izvori

3.3.2. Mjera	Izgradnja, rekonstrukcija i sanacija puteva	P18,	30	3.705.000,00	1.111.500,00	2.593.500,00	FBiH, BPK, drugi izvori
3.3.2.1. Projekat	Izgradnja, rekonstrukcija i sanacija lokalnih i nekategorisanih puteva		30	3.705.000,00	1.111.500,00	2.593.500,00	FBiH, BPK, drugi izvori
3.3.3. Mjera	Izgradnja, rekonstrukcija i sanacija dječijih igrališta i dr. komunalnih objekata	P3, P28	1	20.720.000,00	297.200,00	20.422.800,00	FBiH, BPK, drugi izvori
3.3.3.1. Projekat	Izgradnja, rekonstrukcija i sanacija dječijih igrališta i dr. komunalnih objekata		10	1.000.000,00	100.000,00	900.000,00	FBiH, BPK, drugi izvori
3.3.3.2. Projekat	Izgradnja deponije, uspostava reciklažnog dvorišta i selektivnog prikupljanja otpada		1	19.720.000,00	197.200,00	19.522.800,00	FBiH, BPK, drugi izvori
3.3.4. Mjera	Nabavka materijalno-tehničkih sredstava	P25, P26, P31	15	1.500.000,00	225.000,00	1.275.000,00	FBiH, BPK, drugi izvori
3.3.4.1. Projekat	Nabavka opreme za otkrivanje kvarovana vodovodnoj mreži		15	500.000,00	75.000,00	425.000,00	FBiH, BPK, drugi izvori
3.3.4.2. Projekat	Nabavka mehanizacije i opreme za čišćenje i održavanje javnih površina		15	500.000,00	75.000,00	425.000,00	FBiH, BPK, drugi izvori
3.3.4.3. Projekat	Nabavka opreme za prikupljanje otpada		15	500.000,00	75.000,00	425.000,00	FBiH, BPK, drugi izvori
	UKUPNO		15	43.173.000,00	6.481.200,00	36.691.800,00	
	UKUPNO bez projekata br. 1.2.2.1. i 3.3.3.2.		26	18.453.000,00	4.784.000,00	13.669.000,00	

Izvor: Autori

Za implementaciju Strategije ruralnog razvoja Grada Goražda 2023-2027. godine planiran je ukupan iznos finansijskih sredstava od **43.173.000,00 KM**, od čega je **6.481.200,00 KM (15%)** planirano da se finansira iz budžeta a **36.691.800,00 KM (85%)** iz vanjskih izvora. Dominantan udio vanjskih izvora finansiranja je planiran zbog ograničenih budžetskih sredstava odnosno mogućnosti Grada Goražda. Pri tome, važno je naglasiti da dva projekta zauzimaju značajan udio u ukupnim planiranim sredstvima. Radi se o projektu Izgradnja deponije, uspostava reciklažnog dvorišta i selektivnog prikupljanja otpada (3.3.3.2. Projekat) i projektu Opremanje industrijske zone u Vitkovicima-"Haldište" (1.2.2.1. Projekat). Izuzimajući ta dva projekta, ukupan iznos potrebnih finansijskih sredstava je **18.453.000,00 KM**, od čega je **4.784.000,00 KM** iz budžeta (26%).

7. OKVIR ZA PROVOĐENJE, PRAĆENJE, IZVJEŠTAVANJE I VREDNOVANJE STRATEŠKOG DOKUMENTA

Uredbom o trogodišnjem i godišnjem planiranju rada, monitoringu i izvještavanju u Federaciji BiH („Službene novine Federacije BiH“, broj: 74/19) uređuje se trogodišnje i godišnje planiranje rada, način izrade implementacionih dokumenata, principi planiranja, monitoringa i izvještavanja, struktura implementacionih dokumenata, proces planiranja, monitoring i izvještavanje i druga pitanja od značaja za planiranje, monitoring i izvještavanje u Federaciji.

Implementacija Strategije vršice se putem trogodišnjih i godišnjih planova rada Grada Goražda. Prema ovoj Uredbi, institucionalni okvir za izradu trogodišnjeg plana rada, godišnjeg plana rada, godišnjeg izvještaja o radu čini općinski/gradski organi uprave i općinske/gradske upravne organizacije. Institucionalni okvir za tehničku i stručnu pomoć u procesu planiranja, monitoringa i izvještavanja čini tijelo nadležno za poslove razvojnog planiranja i upravljanja razvojem u jedinici lokalne samouprave za nivo jedinice lokalne samouprave. Institucionalni okvir za izradu izvještaja o razvoju čini tijelo nadležno za poslove razvojnog planiranja u jedinici lokalne samouprave za nivo jedinice lokalne samouprave. Institucionalni okvir za donošenje godišnjeg programa rada čini općinsko/gradsko vijeće. Koordinaciju u procesu planiranja, monitoringa i izvještavanja u općinskom/gradskom organu uprave vrše rukovodeći državni službenici (pomoćnici načelnika) uz pomoć sekretara, svako u skladu sa svojim nadležnostima, koji osiguravaju dosljedno provođenje internih uloga i odgovornosti u skladu sa unutrašnjom organizacijom i nadležnostima, te učesćem različitih subjekata. Za izradu trogodišnjeg plana rada, godišnjeg plana rada i godišnjeg izvještaja o radu odgovoran je rukovodilac općinskog/gradskog organa uprave.

Članom 10, 11. i 12. Uredbe o trogodišnjem i godišnjem planiranju rada, monitoringu i izvještavanju u Federaciji BiH propisan je proces planiranja u Federaciji odnosno način izrade smjernica, trogodišnjih i godišnjih planova rada. Proces trogodišnjeg planiranja rada započinje izradom smjernica za trogodišnje planiranje. Smjernice priprema načelnik/gradonačelnik u saradnji sa tijelom za poslove razvojnog planiranja i upravljanja razvojem. Trogodišnji plan rada općinskog/gradskog organa uprave je implementacioni dokument koji operacionalizira strateške ciljeve, prioritete i mjere iz relevantnih strateških dokumenata, te operacionalizira nadležnosti organa uprave, i predstavlja osnovu za izradu DOB-a i PJI-a. Trogodišnji plan rada izrađuje se svake godine, u godini prije početka perioda na koji se odnosi, u formatu utvrđenom u Obrascu broj 1 Uredbe.

Godišnji plan rada općinskog/gradskog organa uprave je implementacioni dokument sa aktivnostima/projektima koji će se poduzimati na godišnjem nivou kako bi se realizirali programi (mjere), iz trogodišnjeg plana rada, te ostvarili prioritete i strateški ciljevi iz relevantnih strateških dokumenata i nadležnosti organa uprave utvrđenih u trogodišnjem planu rada. Godišnji plan rada izrađuje se za svaku kalendarsku godinu. Godišnji plan rada izrađuje se u formatu utvrđenom u Obrascu broj 2 Uredbe.

Monitoring je sistematično i kontinuirano prikupljanje, analiziranje i korištenje podataka i indikatora radi mjerenja napretka realizacije strateških i implementacionih dokumenata, u svrhu poduzimanja odgovarajućih mjera radi eventualnih korekcija i izvještavanja o ostvarenim rezultatima. Svaka organizaciona jedinica u općinskom/gradskom organu uprave vrši monitoring

realizacije trogodišnjeg plana rada, odnosno godišnjeg plana rada. Monitoring se provodi u skladu sa odredbama člana 14. Uredbe

Članom 15. i 16. uređen je proces izvještavanja odnosno izrade godišnjeg izvještaja o radu i izrada izvještaja o razvoju. Godišnji izvještaj o radu je implementacioni dokument koji sadrži pregled i analizu izvršenja programa (mjera) i aktivnosti/projekata iz godišnjeg plana rada općinskog/gradskog organa uprave. U jedinici lokalne samouprave, sekretar u saradnji sa rukovodećim državnim službenicima (pomoćnici načelnika), objedinjava godišnji izvještaj o radu općinskih/gradskih organa uprave (službi) u jedinstveni izvještaj o radu jedinice lokalne samouprave, koji se dostavlja načelniku/gradonačelniku. Godišnji izvještaj o radu se izrađuje u formatu utvrđenom u Obrascu broj 3. Izvještaj o razvoju je implementacioni dokument kojim se sagledavaju opći razvojni trendovi kao i napredak u ostvarenju strateških ciljeva iz strateških dokumenata.

Evaluacija Strategije će se provoditi u skladu sa Zakonom o razvojnom planiranju i upravljanju razvojem u Federaciji BiH ("Službene novine Federacije BiH", br. 32/17) i Uredbom o evaluaciji strateških dokumenata u Federaciji BiH ("Službene novine FBiH", br. 74/19). Prema Uredbi institucionalni okvir za donošenje odluke o pokretanju procesa evaluacije strateških dokumenata čini načelnik, odnosno gradonačelnik. Institucionalni okvir za koordinaciju, tehničku i stručnu podršku u provođenju evaluacije strategija razvoja čine tijela nadležna za poslove razvojnog planiranja i upravljanja razvojem u jedinicama lokalne samouprave za nivo jedinice lokalne samouprave.

Vrste evaluacije strateških dokumenata u Federaciji su: a) Ex-ante - prethodna evaluacija (u daljem tekstu: ex-ante evaluacija) i b) Evaluacija u toku implementacije strateških dokumenata (u daljem tekstu: evaluacija u toku).

Prema Uredbi ex-ante evaluacija provodi se s ciljem unapređenja kvaliteta, relevantnosti i koherentnosti strateškog dokumenta i vrši se u fazi izrade strateških dokumenata, prije njihovog usvajanja i provodi se za sve strateške dokumente Federacije, a za strateške dokumente kantona i jedinica lokalne samouprave u skladu sa potrebama i vrši je nezavisni vanjski evaluator.

Prema Uredbi evaluacija u toku se provodi s ciljem utvrđivanja stepena implementacije strateških dokumenata, ostvarivanja, te efektivnosti i efikasnosti planiranih mjera i direktnih rezultata prema zacrtanim ciljevima i očekivanjima, kao i sumiranja rezultata i obezbjeđenja ulaznih elemenata za sljedeće strateške dokumente. Evaluacija u toku se provodi obavezno u predzadnjoj godini implementacije strateških dokumenata u Federaciji, a postignuti rezultati dostupni su i koriste se u toku izrade novih strateških dokumenata, dok se po potrebi evaluacija u toku provodi i na sredini perioda implementacije strateških dokumenata u Federaciji. Evaluaciju u toku u predzadnjoj godini implementacije strateških dokumenata provode nezavisni vanjski evaluatori, a na sredini perioda implementacije strateških dokumenata institucije iz člana 2. st. (2) i (3) Uredbe.

8. PRILOZI STRATEŠKOM DOKUMENTU

8.1. Sažeti prikaz strateškog dokumenta

Sažeti prikaz strukture strateških ciljeva, te pripadajućih prioriteta i mjera sa indikatorima i finansijskim vrijednostima naveden je u tabeli koja slijedi.

Tabela 43. Sažeti prikaz strateškog dokumenta

Redni broj i oznaka	NAZIV	Indikator i finansijski izvori		
		Indikator strateškog cilja	Polazne vrijednosti indikatora	Ciljne vrijednosti indikatora
1. Strateški cilj	Podizanje konkurentnosti poljoprivrede i ukupnog ruralnog razvoj	Indikator strateškog cilja		
		Udio stanovništva na područjima gustine naseljenosti <150 stanovnika po km ²	postojeće stanje	minimalno 16%
		Ulaganja u poljoprivredu	postojeće stanje	800.000,00 KM
		Povećanje broja krava, ovaca, koza, peradi i košnica pčela	postojeće stanje	+ 20 %
		Neobrađene oranice i bašte	postojeće stanje	- 10 %
	Budžet (KM)	Ostali izvori (KM)	Ukupno (KM)	
	1.863.000,00	4.522.000,00	6.385.000,00	
1.1. Prioritet	Jačati tržišnu orijentisanost povećanjem konkurentnosti, uključujući stavljanje većeg naglaska na istraživanje, tehnologiju i prenos znanja	Indikator strateškog cilja	Polazne vrijednosti indikatora	Ciljne vrijednosti indikatora
		Broj RPG -ova sa više od 1ha	2	5
		Povećanje broja krava, ovaca, koza, peradi i košnica pčela	1	+20 %
		Broj projekata organske proizvodnje	0	3
		Broj ulaganja u preirađivačke kapacitete	0	2
		Broj projekata ruralnog turizma	0	3
		Broj proizvodnih pogona i otkupnih stanica u ruralnom području	0	2
		Broj održanih edukacija proizvođača o poljoprivrednoj proizvodnji, ljekovitom bilju, šumskim plodovima, preradi i osiguranju proizvodnje	postojeće stanje	50
		Broj održanih edukacija proizvođača i inženjera o značaju i benefitima poslovnog povezivanja (klasteri, zadruge, proizvođačke organizacije, lokalne akcijske grupe)	0	4
		Broj održanih edukacija aktera turizma o turizmu, turističkoj infrastrukturi i suprasrukturi, klasterima i mogućnostima za razvoj	0	4

	Broj održanih radionica u oblasti mentalnog zdravlja sa fokusom na razbijanje stigmi	0		20
	Broj održanih edukacija o zaštiti okoliša	0		24
	Broj održanih medijskih kampanja/reklama	0		50
	Publikacija agro-ekološko zornanje i određivanje pogodnosti poljoprivrednog prostora za uzgoj pojedinih poljoprivrednih kultura i uzgoj životinja	0		1
	Promocija poljoprivrede kroz području saimovstva	postojeće stanje		20
	Budžet (KM)	Ostali izvori (KM)		Ukupno (KM)
	58.250,00	149.750,00		208.000,00
	Indikatori strateškog cilja	Polazne vrijednosti indikatora		Ciljane vrijednosti indikatora
	Potpisani ugovori o zakupu poljoprivrednog zemljišta u vlasništvu Grada Gorazde	1		10
	Uspostavljen funkcionalan prostor za trgovinu i otkup poljoprivrednih proizvoda	0		5
	Uspostavljena svakodnevna pijaca	0		1
	Broj izrađenih studija o mogućnosti formiranja novih poslovnih zona u ruralnoj zoni	0		1
	Broj poslovnih subjekata u novoformiranoj poslovnoj zoni	0		3
	Broj novih industrijskih zona u gradu Gorazdu	0		1
	Broj otkupnih stanica	0		5
	Budžet (KM)	Ostali izvori (KM)		Ukupno (KM)
	1.607.750,00	3.847.250,00		5.455.000,00
	Indikatori strateškog cilja	Polazne vrijednosti indikatora		Ciljane vrijednosti indikatora
	Potpisani ugovori o zakupu poljoprivrednog zemljišta u vlasništvu Grada Gorazde	1		10
	Uspostavljen funkcionalan prostor za trgovinu i otkup poljoprivrednih proizvoda	0		5
	Uspostavljena svakodnevna pijaca	0		1
	Budžet (KM)	Ostali izvori (KM)		Ukupno (KM)
	58.750,00	266.250,00		325.000,00
	Indikatori strateškog cilja	Polazne vrijednosti indikatora		Ciljane vrijednosti indikatora
	Broj izrađenih studija o mogućnosti formiranja novih poslovnih zona u ruralnoj zoni	0		1
	Broj poslovnih subjekata u novoformiranoj poslovnoj zoni	0		3
	Broj novih industrijskih zona u gradu Gorazdu	0		1
1.2. Prioritet	Razviti ruralne sredine koristeći poljoprivredne i šumske resurse			
	Unapređenje poljoprivrednih kapaciteta i razvoj sistema za otkup i plasman poljoprivrednih proizvoda			
1.2.1. Mjera	Unapređenje poduzetničke infrastrukture i prostorne povezanosti privrede			
1.2.2. Mjera				

	Budžet (KM)	Ostali izvori (KM)	Ukupno (KM)
1.2.3. Mjera	1.509.000,00	3.521.000,00	5.030.000,00
	Indikatori strateškog cilja	Polazne vrijednosti indikatora	Ciljane vrijednosti indikatora
	Broj okupnih stanica	0	5
	Budžet (KM)	Ostali izvori (KM)	Ukupno (KM)
	40.000,00	60.000,00	100.000,00
1.3. Prioritet	Indikatori strateškog cilja	Polazne vrijednosti indikatora	Ciljane vrijednosti indikatora
	Broj identifikovanih i valorizovanih potencija	5	20
	Broj putničkih agencija	1	3
	Broj dolazaka turista (ostvarenih noćenja turista u vrijeme održavanja manifestacija)	300	500
	Budžet (KM)	Ostali izvori (KM)	Ukupno (KM)
	45.000,00	105.000,00	150.000,00
1.3.1. Mjera	Indikatori strateškog cilja	Polazne vrijednosti indikatora	Ciljane vrijednosti indikatora
	Broj dolazaka turista (ostvarenih noćenja turista za 1 mjesec)	100	300
	Broj identifikovanih i valorizovanih potencija	5	20
	Broj putničkih agencija	1	3
	Budžet (KM)	Ostali izvori (KM)	Ukupno (KM)
	15.000,00	35.000,00	50.000,00
1.3.2. Mjera	Indikatori strateškog cilja	Polazne vrijednosti indikatora	Ciljane vrijednosti indikatora
	Broj dolazaka turista (ostvarenih noćenja turista u vrijeme održavanja manifestacija)	300	500
	Broj zainteresovanih investitora za ulaganje u turizam grada Goražda	1	5
	Budžet (KM)	Ostali izvori (KM)	Ukupno (KM)
		30.000,00	70.000,00
2. Strateški cilj	Indikatori strateškog cilja	Polazne vrijednosti indikatora	Ciljane vrijednosti indikatora
	Broj samranih kizista	postojeće stanje	10
	Poljoprivredna proizvodnja u zaštićenom prostoru	20,3 ha	30 ha

	Ulaganje u proizvodnju energije iz obnovljivih izvora na krovovima objekata	postojeće stanje	1.050.000,00 KM
	Budžet (KM)	Ostali izvori (KM)	Ukupno (KM)
	391.500,00	1.403.500,00	1.795.000,00
	Indikatori strateškog cilja	Polazne vrijednosti indikatora	Ciljane vrijednosti indikatora
	Broj registrovanih „Eko – proizvođača“	1	5
	Tehnička dokumentacija	0	1
2.1. Prioritet	Broj kompleta postavljenih solarnih kolektora na krovove javnih objekata objekata	0	15
	Broj kompleta postavljenih solarnih kolektora na krovove privatnih objekata	0	30
	Budžet (KM)	Ostali izvori (KM)	Ukupno (KM)
	236.500,00	888.500,00	1.125.000,00
	Indikatori strateškog cilja	Polazne vrijednosti indikatora	Ciljane vrijednosti indikatora
2.1.1. Mjera	Broj registrovanih „Eko – proizvođača“	1	5
	Budžet (KM)	Ostali izvori (KM)	Ukupno (KM)
	16.000,00	24.000,00	40.000,00
	Indikatori strateškog cilja	Polazne vrijednosti indikatora	Ciljane vrijednosti indikatora
	Tehnička dokumentacija	0	1
2.1.2. Mjera	Broj kompleta postavljenih solarnih kolektora na krovove javnih objekata objekata	0	15
	Broj kompleta postavljenih solarnih kolektora na krovove privatnih objekata	0	30
	Budžet (KM)	Ostali izvori (KM)	Ukupno (KM)
	220.500,00	864.500,00	1.085.000,00
	Indikatori strateškog cilja	Polazne vrijednosti indikatora	Ciljane vrijednosti indikatora
2.2. Prioritet	Površina zemljišta pod zaštitom	20,3 ha	30 ha
	Broj saniranih khizišta	postojeće stanje	10
	Budžet (KM)	Ostali izvori (KM)	Ukupno (KM)
	155.000,00	515.000,00	670.000,00
	Indikatori strateškog cilja	Polazne vrijednosti indikatora	Ciljane vrijednosti indikatora
2.2.1. Mjera	Površina zemljišta pod zaštitom	20,3 ha	30 ha
	Budžet (KM)	Ostali izvori (KM)	Ukupno (KM)

	50.000,00	200.000,00	250.000,00
2.2.2. Mjera	Indikatori strateškog cilja	Polazne vrijednosti indikatora	Ciljane vrijednosti indikatora
	Broj saniranih klizišta	postojeće stanje	10
	Budžet (KM)	Ostali izvori (KM)	Ukupno (KM)
	105.000,00	315.000,00	420.000,00
3. Strateški cilj	Indikatori strateškog cilja	Polazne vrijednosti indikatora	Ciljane vrijednosti indikatora
	Izgrađena deponija	0	1
	Broj registrovanih obrtnika na 100 stanovnika na području Grada Gorazda	1,26	1,74
	Broj registrovanih samostalnih poljoprivrednika na 100 stanovnika na području Grada Gorazda	0,36	0,47
	Broj naselja sa rekonstruisanom vodovodnom mrežom	postojeće stanje	+ 5
	Broj naselja sa rekonstruisanom i novoizgrađenom kanalizacionom mrežom	postojeće stanje	+ 3
	Broj naselja sa rekonstruisanom i novoizgrađenom odvodnjom oborinskih voda	postojeće stanje	+ 6
	Broj naselja sa obnovljenom putnom infrastrukturom	postojeće stanje	+ 8
	Budžet (KM)	Ostali izvori (KM)	Ukupno (KM)
	4.198.700,00	30.766.300,00	34.965.000,00
3.1. Prioritet	Indikatori strateškog cilja	Polazne vrijednosti indikatora	Ciljane vrijednosti indikatora
	Broj registrovanih obrtnika na 100 stanovnika na području Grada Gorazda	1,26	1,74
	Broj registrovanih samostalnih poljoprivrednika na 100 stanovnika na području Grada Gorazda	0,36	0,47
	Broj podnesenih zahtjeva za otvaranje obrta	50	70
	Broj odobrenih zahtjeva za otvaranje obrta	50	70
	Broj registrovanih mladih obrtnika do 30.g. Starosti	postojeće stanje	30
	Broj registrovanih mladih obrtnica-žena do 30.g. Starosti	postojeće stanje	15
	Izgradnja predškolskih ustanova (vrtića)	postojeće stanje	+ 3
	Izgradnja Centra za kulturu	postojeće stanje	+ 1
	Izgradnja stambeno-zdravstvene ustanove	postojeće stanje	+ 1
Izgradnja, rekonstrukcija i sanacija sportskih objekata	postojeće stanje	+ 2	
	Ostali izvori (KM)	Ukupno (KM)	
	1.305.000,00	1.650.000,00	
3.1.1. Mjera	Indikatori strateškog cilja	Polazne vrijednosti indikatora	Ciljane vrijednosti indikatora
Podrška dohotku mladim poljoprivrednicima koji			

preuzimaju upravljanje biznisom	Broj registrovanih obrtnika na 100 stanovnika na području Grada Goražda	1.26	1.74
		0.36	0.47
3.1.2. Mjera	broj registrovanih samostalnih poljoprivrednika na 100 stanovnika na području Grada Goražda	Ostali izvori (KM)	Ukupno (KM)
		40.000,00	50.000,00
Pokrenuti poslovanje mladih poljoprivrednika i osnivanje preduzeća na ruralnom prostoru	Indikatori strateškog cilja	Polazne vrijednosti indikatora	Ciljane vrijednosti indikatora
		Budžet (KM)	
		10.000,00	
		Broj podnesenih zahtjeva za otvaranje obrta	50
		Broj odobrenih zahtjeva za otvaranje obrta	50
		Broj registrovanih mladih obrtnika do 30.g. Starosti	postojeće stanje
3.1.3. Mjera	Broj registrovanih mladih obrtnica-žena do 30.g. Starosti	postojeće stanje	15
		Ostali izvori (KM)	Ukupno (KM)
		40.000,00	50.000,00
		Indikatori strateškog cilja	Polazne vrijednosti indikatora
		Broj predškolskih ustanova (vrtića)	postojeće stanje
		Izgradnja Centra za kulturu	postojeće stanje
Podrška razvoju ruralne infrastrukture	Izgradnja stambeno-zdravstvene ustanove	postojeće stanje	+1
		Izgradnja, rekonstrukcija i sanacija sportskih objekata	postojeće stanje
		Izgradnja, rekonstrukcija i sanacija veterinarske stanice	postojeće stanje
		Budžet (KM)	Ukupno (KM)
		325.000,00	1.550.000,00
		Indikatori strateškog cilja	Polazne vrijednosti indikatora
3.2. Prioritet	Broj korisnika socijalne zaštite	134	120
		Broj nezaposlenog ženskog stanovništva	1.403
		Broj registrovanih obrtnica	80
		Broj registrovanih samostalnih poljoprivrednih proizvođača-žena	34
		Budžet (KM)	Ukupno (KM)
		30.000,00	90.000,00
3.2.1. Mjera	Indikatori strateškog cilja	Polazne vrijednosti indikatora	Ciljane vrijednosti indikatora
		Broj korisnika socijalne zaštite	134
		Broj nezaposlenog ženskog stanovništva	1.403
		Budžet (KM)	Ukupno (KM)
		20.000,00	40.000,00
		Indikatori strateškog cilja	Polazne vrijednosti indikatora

	Indikatori strateškog cilja	Polazne vrijednosti indikatora	Ciljane vrijednosti indikatora
3.2.2. Mjera	Podrška otvaranju novih radnih mjesta	Broj registrovanih obrtnica	80
		Broj registrovanih samostalnih poljoprivrednih proizvođača-žena	34
	Budžet (KM)	Ostali izvori (KM)	Ukupno (KM)
	10.000,00	40.000,00	50.000,00
3.3. Prioritet	Indikatori strateškog cilja	Polazne vrijednosti indikatora	Ciljane vrijednosti indikatora
	Broj naselja sa rekonstruisanom vodovodnom mrežom	postojeće stanje	+ 5
	Broj naselja sa rekonstruisanom i novoizgrađenom kanalizacionom mrežom	postojeće stanje	+ 3
	Broj naselja sa rekonstruisanom i novoizgrađenom odvodnjom oborinskih voda	postojeće stanje	+ 6
	Broj naselja sa obnovljenom putnom infrastrukturom	postojeće stanje	+ 8
	Broj izgrađenih kružnih raskrsnica	postojeće stanje	+ 1
	Broj novoizgrađenih dječjih igrališta	postojeće stanje	+ 5
	Broj novoizgrađenih fontana, trgova	postojeće stanje	+ 2
	Broj uspostavljenih reciklažnih dvorišta	0	+ 1
	Broj uređaja za detekciju kvarova na vodovodnoj mreži	postojeće stanje	+ 1
	Broj nabavljenih vozila za čišćenje i održavanje javnih površina	postojeće stanje	+ 2
	Broj nabavljenih vozila za prikupljanje otpada	postojeće stanje	+ 2
	Budžet (KM)	Ostali izvori (KM)	Ukupno (KM)
3.823.700,00	29.401.300,00	33.225.000,00	
Indikatori strateškog cilja	Polazne vrijednosti indikatora	Ciljane vrijednosti indikatora	
Broj naselja sa rekonstruisanom vodovodnom mrežom	postojeće stanje	+ 5	
Broj naselja sa rekonstruisanom i novoizgrađenom kanalizacionom mrežom	postojeće stanje	+ 3	
Broj naselja sa rekonstruisanom i novoizgrađenom odvodnjom oborinskih voda	postojeće stanje	+ 6	
Budžet (KM)	Ostali izvori (KM)	Ukupno (KM)	
2.190.000,00	5.110.000,00	7.300.000,00	
Indikatori strateškog cilja	Polazne vrijednosti indikatora	Ciljane vrijednosti indikatora	
Broj naselja sa obnovljenom putnom infrastrukturom	postojeće stanje	+ 8	
Broj izgrađenih kružnih raskrsnica	postojeće stanje	+ 1	
Budžet (KM)	Ostali izvori (KM)	Ukupno (KM)	
3.3.2. Mjera	Izgradnja, rekonstrukcija i sanacija puteva		

	1.111.500,00	2.593.500,00	3.705.000,00
	Indikatori strateškog cilja	Polazne vrijednosti indikatora	Ciljane vrijednosti indikatora
	Broj novoizgrađenih dječjih igrališta	postojeće stanje	+ 5
	Broj novoizgrađenih fontana, trgova	postojeće stanje	+ 2
	Izgrađena deponija	0	1
	Broj uspostavljenih reciklažnih dvorišta	0	1
	Budžet (KM)	Ostali izvori (KM)	Ukupno (KM)
	297.200,00	20.422.800,00	20.720.000,00
	Indikatori strateškog cilja	Polazne vrijednosti indikatora	Ciljane vrijednosti indikatora
	Broj uređaja za detekciju kvarova na vodovodnoj mreži	postojeće stanje	+ 1
	Broj nabavljenih vozila za čišćenje i održavanje javnih površina	postojeće stanje	+ 2
	Broj nabavljenih vozila za prikupljanje otpada	postojeće stanje	+ 2
	Budžet (KM)	Ostali izvori (KM)	Ukupno (KM)
	225.000,00	1.275.000,00	1.500.000,00
3.3.3. Mjera	Izgradnja, rekonstrukcija i sanacija dječijih igrališta i dr. komunalnih objekata		
3.3.4. Mjera	Nabavka materijalno-tehničkih sredstava		

Izvor.: Autori

8.2. Detaljan pregled mjera

Tabela 44. Mjera 1.1.1. Podrška ulaganjima

Veza sa strateškim ciljem	1. Podizanje konkurentnosti poljoprivrede i ruralnog razvoja		
Prioritet	1.1. Jačati tržišnu orijentisanost povećanjem konkurentnosti, uključujući stavljanje većeg naglaska na istraživanje, tehnologiju i prenos znanja		
Naziv mjere	1.1.1. Podrška ulaganjima		
Opis mjere sa okvirnim područjima djelovanja	Mjera ima za cilj povećanje poljoprivredne proizvodnje, uvođenje novih tehnologija u proizvodnji i preradi kroz nabavku opreme, povećanje obima proizvodnje. Kroz podršku ulaganjima u poljoprivrednu proizvodnju povećavaju se mogućnosti ostvarivanja prihoda u ruralnim predjelima.		
Strateški projekti	Projekti od 1.1.1.1. do 1.1.1.7.		
	Očekivani izlazni rezultati: - povećane obradive površine i proizvodnje u domaćinstvima, - povećanje brojnog stanja stoke, peradi i broja košnica pčela, - povećanje ulaganja u organsku proizvodnju, prerađivačke kapacitete i otkupne stanice i ruralni turizam.		
Indikatori za praćenje rezultata mjere	Indikatori	Polazne vrijednosti	Ciljane vrijednosti
	Broj RPG -ova sa više od 1ha	2	5
	Povećanje broja krava, ovaca, koza, peradi i košnica pčela	postojeće stanje	+ 20%
	Broj projekata organske proizvodnje	0	3
	Broj ulaganja u prerađivačke kapacitete	0	2
	Broj projekata ruralnog turizma	0	3
	Broj proizvodnih pogona i otkupnih stanica u ruralnom području	0	2
Razvojni efekat i doprinos mjere ostvarivanju prioriteta	Postepeno povećanje obima i vrijednosti proizvodnje, povećanje vrijednosti proizvodnje kroz preradu proizvoda, plasman proizvoda putem objekata ruralnog turizma		
Indikativna finansijska konstrukcija sa izvorima finansiranja	Iznos:	600.000 KM	
	Izvor:		
	Grad Goražde 30%	2024.g	150.000 KM
	Drugi nivoi vlasti 20%	2025.g	150.000 KM
	Donacije i drugi izvori 30%	2026.g	150.000 KM
Krajnji korisnici 20%	2027.g	150.000 KM	
Period implementacije mjere	2024 - 2027 godina		
Institucija odgovorna za koordinaciju implementacije mjere	Grad Goražde - Službe za upravu		
Nosioci mjere	Grad Goražde - Služba za privredu i finansije, Služba za investicije, lokalni ekonomski razvoj i upravljanje imovinom		
Ciljne grupe	Stanovnici Grada Goražda, pravna i fizička lica registrovana u RPG i RK		

Tabela 45. Mjera 1.1.2. Podrška razmjeni znanja i informacija

Veza sa strateškim ciljem	1. Podizanje konkurentnosti poljoprivrede i ukupnog ruralnog razvoj		
Prioritet	1.1 Jačati tržišnu orijentisanost povećanjem konkurentnosti, uključujući stavljanje većeg naglaska na istraživanje, tehnologiju i prenos znanja		
Naziv mjere	1.1.2. Podrška razmjeni znanja i informacija		
Opis mjere sa okvirnim područjima djelovanja	<p>Cilje mjere je unaprijediti znanje i informacije različitih aktera. Naime, potrebna je edukacija poljoprivrednih proizvođača u cilju unapređenja proizvodnje i boljih ekonomsko finansijskih rezultata. Zatim, edukacija aktera o benefitima poslovnog povezivanja jer se uglavnom radi o malim obimima proizvodnje što predstavlja poteškoću u tržišnom poslovanju. Isto tako, kako bi se razvio turizam neophodno je unaprijediti znanje i informacije učiniti dostupnim za aktere turizma. Kako ova regija predstavlja značajan resurs potencijala autohtonih sorti neophodno je izvršiti identifikaciju i mapiranje, te poduzeti druge mjere shodno dobijenim rezultatima kako bi se ovaj resurs očuvao što predstavlja doprinos ove mjere u tom pogledu. Nastojanje je i da se poveća nivo znanja i dodatno razviju vještine kod djece što se nastoji postići kroz edukacije i radionice. Poseban unučaj se ogleda u povećanju nivoa mentalnog zdravlja, te podizanju nivoa svijesti o zaštiti okoliša. Za donošenje budućih strateških poduhvata potrebno je agro-ekološkog zoniranje i određivanje pogodnosti poljoprivrednog prostora za uzgoj pojedinih poljoprivrednih kultura i uzgoj životinja. Isto tako, u svrhu promocije poljoprivrede podržati sajmove koji su vezani za poljoprivrednu proizvodnju.</p>		
Strateški projekti	<p>Projekti od 1.1.2.1.do 1.1.2.10</p> <p>Očekivani izlazni rezultati:-provedene edukacije i povećan nivo znanja: a) proizvođača o poljoprivrednoj proizvodnji, ljekovitom bilju, šumskim plodovima, preradi i osiguranju proizvodnje, b) proizvođača i inženjera o značaju i benefitima poslovnog povezivanja (klasteri, zadruge, proizvođačke organizacije, lokalne akcijske grupe), c) aktera turizma o turizmu, turističkoj infrastrukturi i suprastrukturi, klasterima i mogućnostima za razvoj</p> <p>-identificirane i mapirane autohtone sorte voćaka,</p> <p>-provedene radionice, povećan nivo znanja i dodatno razvijene vještine i sposobnosti kod djece sa posebnim potrebama, marginalnih grupe djece i posebno talentirane djece,</p> <p>-provedene radionice, povećan nivo znanja o mentalnom zdravlju i oslobođeni građani stigme sa razvijenom svijesću o slobodom javljanja ljekaru,</p> <p>-podignut nivo svijesti o važnosti zaštite okoliša kod djece u osnovnim i srednjim školama,</p> <p>-podignut nivo svijesti o važnosti zaštite okoliša kod građana.</p>		
Indikatori za praćenje rezultata mjere	Indikatori	Polazne vrijednosti	Ciljane vrijednosti
	Broj održanih edukacija proizvođača o poljoprivrednoj proizvodnji, ljekovitom bilju, šumskim plodovima, preradi i osiguranju proizvodnje	postojeće stanje	50
	Broj održanih edukacija proizvođača i inženjera o značaju i benefitima poslovnog povezivanja (klasteri,	0	4

	Broj održanih edukacija aktera turizma o turizmu, turističkoj infrastrukturi i suprastrukturi, klasterima i mogućnostima za razvoj	0	4
	Publikacija o identificiranim i mapiranim autohtonim sortama	0	1
	Broj održanih radionica za djecu sa posebnim potrebama, marginalne grupe djece i posebno talentiranu djecu	0	80
	Broj održanih radionica u oblasti mentalnog zdravlja sa fokusom na razbijanje stigmi	0	20
	Broj održanih edukacija o zaštiti okoliša	0	24
	Broj održanih medijskih kampanja/reklama	0	50
	Publikacija agro-ekološko zoniranje i određivanje pogodnosti poljoprivrednog prostora za uzgoj pojedinih poljoprivrednih kultura i uzgoj životinja	0	1
	Broj podržanih sajmova i učesća na sajmovima	postojeće stanje	20
Razvojni efekat i doprinos mjere ostvarenju prioriteta	Doprinos mjere se ogleda u podršci lokalne zajednice u razmjeni znanja i prenosu informacija kako bi se unaprijedilo znanje i vještine različitih aktera ruralnog razvoja. Educiranjem poljoprivrednih proizvođača stvorit će se dodatni preduslov za njihove bolje poslovne rezultate a time i veću konkurentnost, bilo da se radi o cjenovnoj ili necjenovnoj konkurentnosti. Educiranjem aktera o značaju poslovnog povezivanja očekuje se da će na isto pozitivno djelovati i da će se podstaći povezivanje čime se stvaraja jedan preduslov za lakšu distribuciju proizvoda. Edukacijama iz oblasti turizma očekuje se da će dodatno podstaći razvoj ove grane naročito ruralni turizam koji trenutno nije zastupljen u značajnijoj mjeri. Identifikacijom i mapiranjem autohtoni sorti sagledat će se postojeće stanje i omogućiti valjan osnov za njegovu zaštitu i unapređenje. Isto tako, doprinos se ogleda u povećanom nivou znanja i dodatno razvijenih vještina kod djece što se nastoji postići kroz edukacije i radionice. Poseban doprinos se ogleda u povećanju nivoa mentalnog zdravlja, te podizanju nivoa svijesti o zaštiti okoliša. Značajan doprinos i razvojni efekat za donošenje budućih strateških poduhvata čini izrada agro-ekološkog zoniranja i određivanja pogodnosti poljoprivrednog prostora za uzgoj pojedinih poljoprivrednih kultura i uzgoj životinja.		
Indikativna finansijska konstrukcija sa izvorima finansiranja	Iznos	208.000 KM	
	Izvor Vanjski izvor: FBiH i drugi izvori	72% vanjski izvor	28 % vlastiti izvor
Period implementacije mjere	2024-2027		
Institucija odgovorna za koordinaciju implementacije mjere	Grad Goražde - Službe za upravu		
Nosioci mjere	Grad Goražde - Služba za društvenu djelatnost i opću upravu, Služba za investicije, lokalni ekonomski razvoj i upravljanje imovinom, Služba za privredu i finansije		
Ciljne grupe	Građani Grada Goražda, pravna i fizička lica		

Tabela 46. Mjera 1.2.1. Unapređenje poljoprivrednih kapaciteta i razvoj sistema za otkup i plasman poljoprivrednih proizvoda

Veza sa strateškim ciljem	1. Podizanje konkurentnosti poljoprivrede i ruralnog razvoja		
Prioritet	1.2. Razviti ruralne sredine koristeći poljoprivredne i šumske resurse		
Naziv mjere	1.2.1. Unapređenje poljoprivrednih kapaciteta i razvoj sistema za otkup i plasman poljoprivrednih proizvoda		
Opis mjere sa okvirnim područjima djelovanja	Mjera ima za cilj da organizacijom sistema otkupa i prodaje poljoprivrednih proizvoda proširi mogućnosti ostvarivanja prihoda za stanovnike ruralnih područja. Podrška organizaciji otkupa poljoprivrednih proizvoda i šumskih plodova kao i obezbjeđenja prostora za plasman proizvoda.		
Strateški projekti	Projekti od 1.2.1.1. do 1.2.1.3.		
	Očekivani izlazni rezultati: - povećane površine zemljišta pod različitim kulturama, - povećana proizvodnja poljoprivrednih proizvoda i prerađevina, - povećan broj mjesta za otkup i prodaju poljoprivrednih proizvoda,		
Indikatori za praćenje rezultata mjere	Indikatori	Polazne vrijednosti	Ciljane vrijednosti
	Potpisani ugovori o zakupu poljoprivrednog zemljišta u vlasništvu Grada Goražde	1	10
	Uspostavljen funkcionalan prostor za trgovinu i otkup poljoprivrednih proizvoda	0	5
	Uspostavljena svakodnevna pijaca	0	1
Razvojni efekat i doprinos mjere ostvarivanju prioriteta	Postepeno će se povećati obim proizvodnje, a kroz povećanje broja objekata za trgovinu i otkup povećavaće se i prihodi ruralnog stanovništva. Ove aktivnosti trebaju dovesti do smanjenja odlazaka iz ruralnih prostora.		
Indikativna finansijska konstrukcija sa izvorima finansiranja	Iznos:	325.000 KM	
	Izvor:	2024.g	200.000 KM
	Grad Goražde 18%	2025.g	50.000 KM
	Drugi nivoi vlasti, ANC i drugi izvori 82%	2026.g	50.000 KM
		2027.g	25.000 KM
Period implementacije mjere	2024 - 2027 godina		
Institucija odgovorna za koordinaciju implementacije mjere	Grad Goražde - Službe za upravu		
Nosioci mjere	Grad Goražde - Služba za privredu i finansije, Služba za investicije, lokalni ekonomski razvoj i upravljanje imovinom		
Ciljne grupe	Stanovnici Grada Goražda, pravna i fizička lica		

Tabela 47. Mjera 1.2.2. Unapređenje poduzetničke infrastrukture i prostorne povezanosti privrede

Veza sa strateškim ciljem	1. Podizanje konkurentnosti poljoprivrede i ukupnog ruralnog razvoj		
Prioritet	1.2. Razviti ruralne sredine koristeći poljoprivredne i šumske resurse		
Naziv mjere	1.2.2. Unapređenje poduzetničke infrastrukture i prostorne povezanosti privrede		
Opis mjere sa okvirnim područjima djelovanja	Cilj mjere je modernizacija infrastrukture, stvaranje novih poslovnih objekata, tehnoloških parkova i pratećih resursa kako bi se privukle nove firme i potaknuo rast postojećih. Ostvarivanjem mjere izvršit će se detaljna analiza potencijalnih novih područja za formiranja novih poslovnih industrijskih zona, uzimajući u obzir resurse, lokalne potrebe i održivost. Poboljšanje logističke povezanosti industrijskih centara kroz efikasniji transport robe i sirovina olakšat će poslovanje i povećati konkurentnost.		
Strateški projekti	Projekti od 1.2.2.1 do 1.2.2.2 Očekivani izlazni rezultati: povećanje zaposlenosti, ekonomski rast, diversifikacija privrede, održivi ruralni razvoj (revitalizacija ruralnih zajednica), povećanje privlačnosti Grada Goražda za investitore		
Indikatori za praćenje rezultata mjere	Indikatori	Polazne vrijednosti	Ciljane vrijednosti
	Broj izrađenih studija o mogućnosti formiranja novih poslovnih zona u ruralnoj zoni	0	1
	Broj poslovnih subjekata u novoformiranoj poslovnoj zoni	0	3
	Broj novih industrijskih zona u gradu Goraždu	0	1
Razvojni efekat i doprinos mjere ostvarenju prioriteta	Stvaranje poslovnih zona u ruralnim područjima može pridonijeti revitalizaciji tih zajednica, potičući održivi ruralni razvoj. Formiranje novih poslovnih zona u ruralnim područjima doprinosi diversifikaciji gospodarstva, smanjujući ovisnost o specifičnim sektorima i povećavajući ukupnu otpornost na promjene. Opremanje industrijskih zona i stvaranje novih poslovnih područja u ruralnim regijama često rezultira povećanjem zapošljavanja, smanjujući nezaposlenost i poboljšavajući ekonomsku stabilnost.		
Indikativna finansijska konstrukcija sa izvorima finansiranja	Iznos	5.030.000,00 KM	
	Izvor	30,00% vanjski izvor: FBiH i drugi izvori	70 % vlastiti izvor vanjski izvor
Period implementacije mjere	2023.-2027.		
Institucija odgovorna za koordinaciju implementacije mjere	Grad Goražde, Službe uprave		
Nosioci mjere	Grad Goražde - Služba za urbanizam, prostorno uređenje i komunalne poslove, Služba za investicije, lokalni ekonomski razvoj i upravljanje imovinom, Služba za privredu i finansije		
Ciljne grupe	Građani Grada Goražda		

Tabela 48. Mjera 1.2.3. Korištenje šumskih resursa za održivi ruralni razvoj

Veza sa strateškim ciljem	1. Podizanje konkurentnosti poljoprivrede i ruralnog razvoja		
Prioritet	1.2. Razviti ruralne sredine koristeći poljoprivredne i šumske resurse		
Naziv mjere	1.2.3. Korištenje šumskih resursa za održivi ruralni razvoj		
Opis mjere sa okvirnim područjima djelovanja	Cilj mjere je da kroz organizaciju sistema otkupa omogući stanovništvu ruralnih područja ostvarivanje prihoda od poljoprivredne proizvodnje i prikupljenih šumskih plodova. Kroz podršku otkupljivačima razviti mrežu otkupnih stanica ili sezonskih punktova za otkup, kako bi se pokrio što veći prostor i omogućio otkup od što većeg broja stanovnika.		
Strateški projekti	Projekat 1.2.3.1. Podrška osnivanju biznisa za otkup ljekovitog bilja, šumskih plodova i gljiva. Očekivani izlazni rezultati: - povećane količine otkupljenih proizvoda a time i prihod stanovništva, - povećan broj otkupnih stanica i sezonskih punktova za otkup.		
Indikatori za praćenje rezultata mjere	Indikatori	Polazne vrijednosti	Ciljane vrijednosti
	Broj otkupnih stanica	0	5
Razvojni efekat i doprinos mjere ostvarivanju prioriteta	Uspostavljanje i unapređenje sistema otkupa šumskih plodova, povezivanje i edukacija „sakupljača“ i ostalog stanovništva o vrstama i kvalitetu šumskih plodova i konačno povećanje prihoda stanovnika. Sve ovo dovodi do ostanka stanovnika u ruralnim predjelima.		
Indikativna finansijska konstrukcija sa izvorima finansiranja	Iznos:	100.000,00 KM	
	Izvor:	2024.g	25.000 KM
	Grad Goražde 40%	2025.g	25.000 KM
	Viši nivoi vlasti i drugi izvori 40%	2026.g	25.000 KM
	Privredni subjekti 20 %	2027.g	25.000 KM
Period implementacije mjere	2024 - 2027 godina		
Institucija odgovorna za koordinaciju implementacije mjere	Grad Goražde - Službe za upravu		
Nosioci mjere	Grad Goražde - Služba za društvenu djelatnost i opću upravu, Služba za investicije, lokalni ekonomski razvoj i upravljanje imovinom, Služba za privredu i finansije		
Ciljne grupe	Stanovnici Grada Goražda, pravna i fizička lica		

Tabela 49. Mjera 1.3.1. Unapređenje turističke ponude zasnovane na atraktivnim resursima

Veza sa strateškim ciljem	1. Podizanje konkurentnosti poljoprivrede i ukupnog ruralnog razvoja		
Prioritet	1.3.Razviti turističku ponudu i infrastrukturu za održivi turizam		
Naziv mjere	1.3.1. Unapređenje turističke ponude zasnovane na atraktivnim resursima		
Opis mjere sa okvirnim područjima djelovanja	Identifikacija i valorizacija prirodnih i kulturnih znamenitosti, odnosno turističkih atrakcija u cilju kreiranja i unapređenja turističke ponude, izrada Studije o zaštiti kulturne baštine kao podrška osnivanju putničkih agencija.		
Strateški projekti	Projekti: 1.3.1.1. do 1.3.1.3.		
	Očekivani izlazni rezultati:		
	izrađena studija o zaštiti kulturno historijske baštine		
	identifikovani turistički potencijali, razvijeni turistički proizvodi i infrastruktura osnovane putničke/turističke agencije		
Indikatori za praćenje rezultata mjere	Indikatori	Polazne vrijednosti	Ciljane vrijednosti
	Broj dolazaka turista (ostvarenih noćenja turista za 1 mjesec)	100	300
	Broj identifikovanih i valorizovanih potencija	5	20
	Broj putničkih agencija	1	3
Razvojni efekat i doprinos mjere ostvarivanju prioriteta	Kreiranje paket aranžmana za buduće turiste sa valorizovanim potencijalima kao i osnivanje turističkih agencija. Osnivanje putničkih agencija bi ostvarilo izuzetan doprinos razvoju turizma u Goraždu budući da je agencija reprezentativna komunikacija i konekcija sa turistima, ugostiteljima i drugim agencijama. Agencijski posao je posredništvo između ostalog kao i kreiranje putničkih aranžmana za dolazak u Goražde.		
Indikativna finansijska konstrukcija sa izvorima finansiranja	Iznos	50.000,00 KM	
	Izvor Vanjski izvori: Projekti Federalnog ministarstva okoliša i turizma, Start up projekti, Projekti EU fondova, drugi izvori	70% vanjski izvori	30% vlastiti izvor
Period implementacije mjere	2023-2027		
Institucija odgovorna za koordinaciju implementacije mjere	Grad Goražde - Službe za upravu		
Nosioci mjere	Grad Goražde - Služba za urbanizam, prostorno uređenje i komunalne poslove, Služba za privredu i finansije, Služba za investicije, lokalni ekonomski razvoj i upravljanje imovinom		
Ciljne grupe	Građani Grada Goražda, turisti iz BiH, regiona i svijeta		

Tabela 50. Mjera 1.3.2. Promocija turističke ponude i podrška turističkim manifestacijama

Veza sa strateškim ciljem	1. Podizanje konkurentnosti poljoprivrede i ukupnog ruralnog razvoja		
Prioritet	1.3. Razviti turističku ponudu i infrastrukturu za održivi turizam		
Naziv mjere	1.3.2. Promocija turističke ponude i podrška turističkim manifestacijama		
Opis mjere sa okvirnim područjima djelovanja	Promocija turističke ponude Grada Goražda, odnosno plasiranje istog na turističko tržište kao i podrška manifestacijama. Promocija predstavlja jedan od osnovnih alata marketing mix metode, te uz istu Goražde kao nova destinacija može da se ispromoviše putem letka, sajмова, videa i slično. Manifestacije su jako bitne budući da okupljaju veliki broj ljudi u ovisnosti o njihovom sadržaju.		
Strateški projekti	1.3.2.1. do 1.3.2.3.		
	Očekivani izlazni rezultati:		
	provedene promocije		
	podržane manifestacije		
Indikatori za praćenje rezultata mjere	povećan dolazak turista i povećan interes investitora za ulaganje u turizam		
	Indikatori	Polazne vrijednosti 2023. g.	Ciljne vrijednosti 2028. g.
	Broj dolazaka turista (ostvarenih noćenja turista u vrijeme održavanja manifestacija)	300	500
	Broj zainteresovanih investitora za ulaganje u turizam Grada Goražda	1	5
Razvojni efekat i doprinos mjere ostvarivanju prioriteta	Razvoj turizma kao privredne grane budućnosti za ovo područje. Uz adekvatnu i kvalitetnu promociju Goražde bi dobilo svoj turistički identitet kako na tržištu Bosne i Hercegovine tako i šire. Manifestacije su također jedan od načina promocije ali i razloga za dolazak turista u Goražde.		
Indikativna finansijska konstrukcija sa izvorima finansiranja	Iznos	100.000,00 KM	
	Izvor Vanjski izvor: Projekti EU fondova, projekti IPA prekogranične saradnje, drugi izvori	70% vanjski izvori	30% vlastiti izvor
Period implementacije mjere	2024-2027		
Institucija odgovorna za koordinaciju implementacije mjere	Grad Goražde - Službe za upravu		
Nosioci mjere	Grad Goražde -Služba za privredu i finansije, Služba za investicije, lokalni ekonomski razvoj i upravljanje imovinom		
Ciljne grupe	Građani Grada Goražda, turisti, investitori		

Tabela 51. Mjera 2.1.1. Podrška za organsku proizvodnju i proizvodnju u konverziji

Veza sa strateškim ciljem	1. Osigurati održivo upravljanje prirodnim resursima i klimatskim promjenama		
Prioritet	2.1. Doprinositi ublažavanju i prilagođavanju uticaja klimatskih promjena i veće korištenje održive energije		
Naziv mjere	2.1.1. Podrška za organsku proizvodnju i proizvodnju u konverziji		
Opis mjere sa okvirnim područjima djelovanja	Cilj ove mjere je da se kroz ulaganja u savremenu primarnu poljoprivrednu proizvodnju dobiju što kvalitetniji proizvodi koji će biti prepoznatljivi na tržištu. Proizvodnja treba biti u skladu sa standardima i na taj način minimalizovati uticaj na prirodne i klimatske promjene.		
Strateški projekti	Projekti 2.1.1.1. i 2.1.1.2.		
	Očekivani izlazni rezultati: - povećan broj registrovanih „Eko–proizvođača“, - povećanje organske proizvodnje, - poboljšana kvaliteta prerade i - povećan broj vrsta prerade od voća i povrća.		
Indikatori za praćenje rezultata mjere	Indikatori	Polazne vrijednosti	Ciljane vrijednosti
	Broj registrovanih „Eko – proizvođača“	1	5
Razvojni efekat i doprinos mjere ostvarivanju prioriteta	Poljoprivredna proizvodnja će se postepeno dizati na viši nivo u pogledu povećanja prinosa i dobiti, ekološke prihvatljivosti i uvođenja organske proizvodnje. Primjenom novih mašina ostvariće se kvalitetnija obrada zemljišta i savremeni način proizvodnje.		
Indikativna finansijska konstrukcija sa izvorima finansiranja	Iznos:	40.000,00 KM	
	Izvor:	2024.g	10.000 KM
	Grad Goražde 40%	2025.g	10.000 KM
	Viši nivoi vlasti i drugi izvori 40%	2026.g	10.000 KM
Privredni subjekti 20 %	2027.g	10.000 KM	
Period implementacije mjere	2024 - 2027 godina		
Institucija odgovorna za koordinaciju implementacije mjere	Grad Goražde - Službe za upravu		
Nosioci mjere	Grad Goražde - Služba za privredu i finansije, Služba za investicije, lokalni ekonomski razvoj i upravljanje imovinom		
Ciljne grupe	Stanovnici Grada Goražda, pravna i fizička lica		

Tabela 52. Mjera 2.1.2. Podrška korištenju energije iz obnovljivih izvora

Veza sa strateškim ciljem	2. Osigurati održivo upravljanje prirodnim resursima i klimatskim promjenama		
Prioritet	2.1. Doprinosti ublažavanju i prilagođavanju uticaja klimatskih promjena i veće korištenje održive energije		
Naziv mjere	2.1.2. Podrška korištenju energije iz obnovljivih izvora		
Opis mjere sa okvirnim područjima djelovanja	Mjera ima za cilj povećati udio proizvedene električne energije iz obnovljivih izvora energije, smanjiti zagađenost zraka, te utjecati na ostvarenje ciljeva energetske održivosti. Osim toga, smanjit će se troškovi za električnu energiju koja se koristi za javne objekte kao i privatne, te će se podstaci građani da ulažu u instaliranje sistema ovoga tipa.		
Strateški projekti	Projekti od 2.1.2.1.do 2.1.2.3		
	Očekivani izlazni rezultati: -Izrađena tehnička dokumentacija za ugradnju sistema za proizvodnju električne energije iz obnovljivih izvora, -postavljeni kompleti solarnih kolektora na 20 krovova javnih institucija/ustanova, -postavljeni kompleti solarnih kolektora na 50 krovova privatnih objekata.		
Indikatori za praćenje rezultata mjere	Indikatori	Polazne vrijednosti	Ciljane vrijednosti
	Tehnička dokumentacija	0	1
	Broj kompleta postavljenih solarnih kolektora na krovove javnih objekata objekata	0	15
	Broj kompleta postavljenih solarnih kolektora na krovove privatnih objekata	0	30
Razvojni efekat i doprinos mjere ostvarenju prioriteta	Doprinos mjere se ogleda u podršci lokalne zajednice u implementaciji investicionih aktivnosti u funkciji povećanje korištenja energije iz obnovljivih izvora u ukupnom energetske bilansu, smanjenju izdavanja sredstava za troškove električne energije iz budžeta Grada Goražda, javnih preduzeća, javnih ustanova, kao i sredstava građana.		
Indikativna finansijska konstrukcija sa izvorima finansiranja	Iznos	1.085.000 KM	
	Izvor Vanjski izvor: FBiH, BPK, drugi izvori	79,68% vanjski izvor	20,32 % vlastiti izvor
Period implementacije mjere	2024-2027		
Institucija odgovorna za koordinaciju implementacije mjere	Grad Goražde - Službe za upravu		
Nosioci mjere	Grad Goražde - Služba za urbanizam, prostorno uređenje i komunalne poslove, Služba za investicije, lokalni ekonomski razvoj i upravljanje imovinom, Služba za privredu i finansije		
Ciljne grupe	Građani Grada Goražda, javne ustanove, javna preduzeća		

Tabela 53. Mjera 2.2.1. Podrška proizvodnji u zaštićenom prostoru

Veza sa strateškim ciljem	1. Osigurati održivo upravljanje prirodnim resursima i klimatskim promjenama		
Prioritet	2.1. Podržati održivi razvoj i efikasnije upravljanje prirodnim resursima kao što su voda, tlo i zrak		
Naziv mjere	2.1.1. Podrška proizvodnji u zaštićenom prostoru		
Opis mjere sa okvirnim područjima djelovanja	Mjera ima za cilj povećanje obradivih površina a time i povećanje proizvodnje u zaštićenom prostoru. Na taj način se smanjuje uticaj prirodnih uslova na kvalitet proizvoda ali i uticaj proizvodnje na okolinu. Sve navedeno dovodi do veće zarade poljoprivrednika.		
Strateški projekti	Projekat 2.2.1.1. Podrška proizvodnji povrća i voća u zaštićenom prostoru Očekivani izlazni rezultati: - povećana površina zemljišta pod zaštitom, - povećana proizvodnja povrća i jagodastog voća u zaštićenom prostoru, - smanjen uticaj prirodnih nepogoda na kvalitet i prinos povrća, - povećan prihod poljoprivrednika		
Indikatori za praćenje rezultata mjere	Indikatori	Polazne vrijednosti	Ciljane vrijednosti
	Površina zemljišta pod zaštitom	20,3 ha	30 ha
Razvojni efekat i doprinos mjere ostvarivanju prioriteta	Većim površinama zemljišta pod zaštitom smanjiće se uticaj vremenskih prilika na prihod i kvalitet proizvoda, te će pravilnom primjenom agrotehničkih mjera kvalitet i prinos biti povećani. Smanjiće se uticaj primjenjenih hemijskih sredstava na okolinu.		
Indikativna finansijska konstrukcija sa izvorima finansiranja	Iznos:	250.000 KM	
	Izvor:	2024.g	60.000 KM
	Grad Goražde 20%	2025.g	60.000 KM
	Drugi nivoi vlasti i drugi izvori 60%	2026.g	60.000 KM
Privredni subjekti 20 %	2027.g	70.000 KM	
Period implementacije mjere	2024 - 2027 godina		
Institucija odgovorna za koordinaciju implementacije mjere	Grad Goražde - Službe za upravu		
Nosioci mjere	Grad Goražde - Služba za privredu i finansije, Služba za investicije, lokalni ekonomski razvoj i upravljanje imovinom,		
Ciljne grupe	Stanovnici Grada Goražda, pravna i fizička lica		

Tabela 54. Mjera 2.2.2. Sanacija klizišta i otklanjanje negativnih posljedica

Veza sa strateškim ciljem	2. Osigurati održivo upravljanje prirodnim resursima i klimatskim promjenama		
Prioritet	2.2. Podržavati održivi razvoj i efikasnije upravljanje prirodnim resursima kao što su voda, tlo i zrak		
Naziv mjere	2.2.2. Sanacija klizišta i otklanjanje negativnih posljedica		
Opis mjere sa okvirnim područjima djelovanja	Ova mjera ima za cilj suzbijanje i prevenciju negativnih utjecaja klizišta na okoliš te osiguravanje održivog upravljanja prirodnim resursima. Fokusirana je na sanaciju klizišta, smanjenje rizika od budućih klizišta i minimiziranje negativnih posljedica na okoliš. Mjera uključuje provođenje terenskih istraživanja i analiza kako bi se identificirala klizišta i utvrdili uzroci njihovog nastanka, sanaciju klizišta, izradu strategija za smanjenje rizika od budućih klizišta.		
Strateški projekti	Projekti od 2.2.2.1. Očekivani izlazni rezultati: smanjenje rizika od klizišta, očuvanje biodiverziteta, jačanje otpornosti lokalne zajednice, smanjenje gubitaka u privredi i infrastrukturi		
Indikatori za praćenje rezultata mjere	Indikatori	Polazne vrijednosti	Ciljane vrijednosti
	Broj saniranih klizišta	postojeće stanje	10
Razvojni efekat i doprinos mjere ostvarenju prioriteta	Mjera direktno podržava prioritet kroz očuvanje prirodnih resursa, smanjenje rizika od prirodnih katastrofa i promicanje održivog korištenja tla i voda. Mjera doprinosi boljem upravljanju katastrofama, smanjujući negativne posljedice klizišta i olakšavajući oporavak nakon prirodnih nepogoda.		
Indikativna finansijska konstrukcija sa izvorima finansiranja	Iznos	420.000,00 KM	
	Izvor Vanjski izvor: FBiH, BPK, drugi izvori	25,00	% vlastiti izvor
Period implementacije mjere	2023.-2027.		
Institucija odgovorna za koordinaciju implementacije mjere	Grad Goražde, Službe uprave		
Nosioci mjere	Grad Goražde - Služba za urbanizam, prostorno uređenje i komunalne poslove, Služba za investicije, lokalni ekonomski razvoj i upravljanje imovinom, Služba za privredu i finansije		
Ciljne grupe	Građani Grada Goražda		

Tabela 55. Mjera 3.1.1. Podrška dohotku mladim poljoprivrednicima koji preuzimaju upravljanje biznisom

Veza sa strateškim ciljem	3. Postići uravnotežen teritorijalni razvoj ruralnih područja, uključujući stvaranje i očuvanje radnih mjesta		
Prioritet	3.1. Privlačiti mlade poljoprivrednike i stvarati poslovni ambijent u ruralnim područjima		
Naziv mjere	3.1.1. Podrška dohotku mladim poljoprivrednicima koji preuzimaju upravljanje biznisom		
Opis mjere sa okvirnim područjima djelovanja	Mjera podrazumjeva finansijsku podršku mladim poljoprivrednicima koji preuzimaju upravljanje biznisom		
Strateški projekti	Projekti od 3.1.1.1. do 3.1.1.2. Očekivani izlazni rezultati:		
Indikatori za praćenje rezultata mjere	Indikatori	Polazne vrijednosti	Ciljane vrijednosti
	Broj registrovanih obrtnika na 100 stanovnika na području grada Goražda	1,26	1,74
	Broj registrovanih samostalnih poljoprivrednika na 100 stanovnika na području Grada Goražda	0,36	0,47
Razvojni efekat i doprinos mjere ostvarenju prioriteta	Razvojni efekat ove mjere ogledaju se u jačanju konkurentnosti poljoprivredne proizvodnje, smanjenju uvozne ovisnosti, odnosno trgovinskog deficita, te unapređenju investicija i povećanju zaposlenosti u sektoru poljoprivrede		
Indikativna finansijska konstrukcija sa izvorima finansiranja	Iznos	50.000,00 KM	
	Izvor Vanjski izvor: Međunarodne organizacije, NVO projekti, drugi izvori	80% vanjski izvor	20% vlastiti izvor
Period implementacije mjere	2023-2027		
Institucija odgovorna za koordinaciju implementacije mjere	Grad Goražde, Službe gradske uprave		
Nosioci mjere	Grad Goražde - Služba za društvenu djelatnost i opću upravu, Služba za privredu i finansije, Služba za investicije, lokalni ekonomski razvoj i upravljanje imovinom		
Ciljne grupe	Građani Grada Goražda		

Tabela 56. Mjera 3.1.2. Pokrenuti poslovanje mladih poljoprivrednika i osnivanje preduzeća na ruralnom prostoru

Veza sa strateškim ciljem	3. Postići uravnotežen teritorijalni razvoj ruralnih područja, uključujući stvaranje i očuvanje radnih mjesta		
Prioritet	3.1. Privlačiti mlade poljoprivrednike i stvarati poslovni ambijent u ruralnim područjima		
Naziv mjere	3.1.2. Pokrenuti poslovanje mladih poljoprivrednika i osnivanja preduzeća na ruralnom prostoru		
Opis mjere sa okvirnim područjima djelovanja	Mjera podrazumjeva podršku kod osnivanja "start up" biznisa za mlade		
Strateški projekti	Projekti od do 3.1.2.1.		
	Očekivani izlazni rezultati:		
Indikatori za praćenje rezultata mjere	Indikatori	Polazne vrijednosti	Ciljne vrijednosti
	Broj podnesenih zahtjeva za otvaranje obrta	50	70
	Broj odobrenih zahtjeva za otvaranje obrta	50	70
	Broj registrovanih mladih obrtnika do 30.g. Starosti	postojeće stanje	30
	Broj registrovanih mladih obrtnica-žena do 30.g. Starosti	postojeće stanje	15
Razvojni efekat i doprinos mjere ostvarenju prioriteta	Ojačati znanja neophodna za osnivanje i vođenje malih i srednjih preduzeća.ojačati poduzetnički duh stanovnika ruralnih područja, sufinansiranje pokretnja/širenja biznisa		
Indikativna finansijska konstrukcija sa izvorima finansiranja	Iznos	50.000,00 KM	
	Izvor Vanjski izvor: Međunarodne organizacije, NVO projekti, drugi izvori	80% vanjski izvor	20% vlastiti izvor
Period implementacije mjere	2023-2027		
Institucija odgovorna za koordinaciju implementacije mjere	Grad Goražde, Službe gradske uprave		
Nosioci mjere	Grad Goražde - Služba za društvenu djelatnost i opću upravu , Služba za privredu i finansije, Služba za investicije, lokalni ekonomski razvoj i upravljanje imovinom		
Ciljne grupe	Građani Grada Goražda		

Tabela 57. Mjera 3.1.3. Podrška razvoju ruralne infrastrukture

Veza sa strateškim ciljem	3. Postići uravnotežen teritorijalni razvoj ruralnih područja, uključujući stvaranje i očuvanje radnih mjesta		
Prioritet	3.1. Privlačiti mlade poljoprivrednike i stvarati poslovni ambijent u ruralnim područjima		
Naziv mjere	3.1.3. Podrška razvoju ruralne infrastrukture		
Opis mjere sa okvirnim područjima djelovanja	Povećanje dostupnosti osnovnih usluga poput predškolskih ustanova, objekata za kulturu, sport i dr. kroz izgradnja novih i sanacija postojećih objekata.		
Strateški projekti	Projekti od 3.1.3.1. do 3.1.3.5.		
	Očekivani izlazni rezultati: povećanje broja mladih poljoprivrednika, stvaranje novih poslova, održivost ruralne infrastrukture		
Indikatori za praćenje rezultata mjere	Indikatori	Polazne vrijednosti	Ciljne vrijednosti
	Izgradnja predškolskih ustanova (vrtića)	postojeće stanje	+3
	Izgradnja Centra za kulturu	postojeće stanje	+1
	Izgradnja stambeno-zdravstvene ustanove	postojeće stanje	+1
	Izgradnja, rekonstrukcija i sanacija sportskih objekata	postojeće stanje	+2
	Izgradnja, rekonstrukcija i sanacija veterinarske stanice	postojeće stanje	+1
Razvojni efekat i doprinos mjere ostvarenju prioriteta	Mjera bi trebala potaknuti održiv razvoj ruralnih područja kroz unapređenje infrastrukture, čime se stvaraju uvjeti za dugoročnu ekonomsku, socijalnu i ekološku stabilnost. Podržavanje različitih poslovnih sektora poput agro-turizma i poduzetničkih centara doprinosi diversifikaciji gospodarskih aktivnosti u ruralnim područjima. Ova mjera predstavlja sveobuhvatan pristup koji ne samo da ostvaruje razvojne efekte u ruralnim područjima već i direktno doprinosi postizanju prioriteta privlačenja mladih poljoprivrednika i stvaranja poticajnog poslovnog ambijenta.		
Indikativna finansijska konstrukcija sa izvorima finansiranja	Iznos	1.550.000,00 KM	
	Izvor Vanjski izvor: FBiH, BPK, drugi izvori	21,00	% vlastiti izvor
Period implementacije mjere	2023.-2027.		
Institucija odgovorna za koordinaciju implementacije mjere	Grad Goražde, Službe uprave		
Nosioci mjere	Grad Goražde - Služba za urbanizam, prostorno uređenje i komunalne poslove, Služba za investicije, lokalni ekonomski razvoj i upravljanje imovinom, Služba za privredu i finansije		
Ciljne grupe	Građani Grada Goražda		

Tabela 58. Mjera 3.2.1. Podrška većoj socijalnoj uključenosti prilikom zapošljavanja

Veza sa strateškim ciljem	3. Postići uravnotežen teritorijalni razvoj ruralnih područja, uključujući stvaranje i očuvanje radnih mjesta		
Prioritet	3.2. Promovisati socijalnu uključenost, smanjenje siromaštva i privredni razvoj u ruralnim područjima		
Naziv mjere	3.2.1. Podrška većoj socijalnoj uključenosti prilikom zapošljavanja		
Opis mjere sa okvirnim područjima djelovanja	Mjera se odnosi na ekonomsko osnaživanje porodica i mladih iz marginalizovanih grupa i omogućavanje jednakog pristupa tržištu rada i mladim osobama i ženama u ruralnim područjima. Projekat bi sačinjavale edukacije, na temu potencijala za zapošljavanje u ruralnom dijelu Grada Goražda, na kojim bi bile prisutne žene i mlade osobe iz ruralnih područja. Nakon određenog broja edukacija, zavisnosti od edukatora na temu, projekat bi upotpunili dodjelom finansijskih sredstava za ruralni razvoj.		
Strateški projekti	Projekat od 3.2.1.1.		
Indikatori za praćenje rezultata mjere	Indikatori	Polazne vrijednosti	Ciljane vrijednosti
	Broj korisnika socijalne zaštite	134	120
	Broj nezaposlenog ženskog stanovništva	1,403	1,350
Razvojni efekat i doprinos mjere ostvarenju prioriteta	Razvojni efekat ove mjere se može vidjeti u smanjenju nezaposlenosti radno sposobnog ženskog stanovništva iz ruralnih područja, u broju edukovanih mladih osoba kada je u pitanju pristup tržištu rada i sveukupnom razvoju privrede u ruralnim područjima.		
Indikativna finansijska konstrukcija sa izvorima finansiranja	Iznos	40.000,00 KM	
	Izvor	50% vanjski izvor	50% vlastiti izvor
Period implementacije mjere	2023-2027		
Institucija odgovorna za koordinaciju implementacije mjere	Grad Goražde, Službe gradske uprave		
Nosioci mjere	Grad Goražde - Služba za društvenu djelatnost i opću upravu, Služba za privredu i finansije, Služba za investicije, lokalni ekonomski razvoj i upravljanje imovinom		
Ciljne grupe	Žene, mladi iz ruralnih područja.		

Tabela 59. Mjera 3.2.2. Podrška otvaranju novih radnih mjesta

Veza sa strateškim ciljem	3. Postići uravnotežen teritorijalni razvoj ruralnih područja, uključujući stvaranje i očuvanje radnih mjesta		
Prioritet	3.2. Promovisati socijalnu uključenost, smanjenje siromaštva i privredni razvoj u ruralnim područjima		
Naziv mjere	3.2.2 Podrška otvaranju novih radnih mjesta		
Opis mjere sa okvirnim područjima djelovanja	Mjera podrazumjeva podršku poduzetnicama u cilju otvaranja novih radnih mjesta.		
Strateški projekti	Projekti od do 3.2.2.1.		
	Očekivani izlazni rezultati:		
Indikatori za praćenje rezultata mjere	Indikatori	Polazne vrijednosti	Ciljane vrijednosti
	Broj registrovanih obrtnica	80	120
	Broj registrovanih samostalnih poljoprivrednih proizvođača-žena	34	50
Razvojni efekat i doprinos mjere ostvarenju prioriteta	Efekt mjere se odnosi na povećanje zaposlenosti žena poduzetnica kroz podršku lokalne zajednice. Mjerom se nastoji pokrenuti pozitivna energija i aktivizam, te smanjiti preovladavajući osjećaj ekonomske ovisnosti žena.		
Indikativna finansijska konstrukcija sa izvorima finansiranja	Iznos	50.000,00 KM	
	Izvor Vanjski izvor: FBiH, BPK, drugi izvori	80% vanjski izvor	20% vlastiti izvor
Period implementacije mjere	2023-2027		
Institucija odgovorna za koordinaciju implementacije mjere	Grad Goražde, Službe gradske uprave		
Nosioci mjere	Grad Goražde - Služba za društvenu djelatnost i opću upravu, Služba za privredu i finansije, Služba za investicije, lokalni ekonomski razvoj i upravljanje imovinom		
Ciljne grupe	Građani Grada Goražda		

Tabela 60. Mjera 3.3.1. Izgradnja i rekonstrukcija infrastrukture za vodosnabdjevanje, kanalizaciju, otpadne i oborinske vode

Veza sa strateškim ciljem	3. Postići uravnotežen teritorijalni razvoj ruralnih područja, uključujući stvaranje i očuvanje radnih mjesta		
Prioritet	3.3. Povećati investicije u javnu infrastrukturu i usluge		
Naziv mjere	3.3.1. Izgradnja i rekonstrukcija infrastrukture za vodosnabdjevanje, kanalizaciju, otpadne i oborinske vode		
Opis mjere sa okvirnim područjima djelovanja	Ova mjera ima za cilj unaprijediti uravnotežen teritorijalni razvoj ruralnih područja kroz investicije u ključnu infrastrukturu za vodosnabdjevanje, kanalizaciju, te upravljanje otpadnim i oborinskim vodama. Fokus je na stvaranju održivog okruženja koje potiče privredni rast, očuvanje radnih mjesta i poboljšava kvalitetu života u ruralnim područjima. Mjera obuhvata investiranje u izgradnju novih vodovodnih sustava radi osiguravanja pristupa čistoj i sigurnoj pitkoj vodi za ruralna naselja, izgradnju te obnovu i sanaciju postojećih kanalizacijskih mreža kako bi se spriječile nekontrolirane emisije otpadnih voda u okoliš, razvoj sistema za učinkovito upravljanje oborinskim vodama kako bi se spriječile poplave, erozija tla i očuvala kvaliteta tla.		
Strateški projekti	Projekti od 3.3.1.1. do 3.3.1.3. Očekivani izlazni rezultati: unaprijeđen pristup pitkoj vodi, smanjenje gubitaka vode, pokrivenost kanalizacijskim sistemom, očuvanje kvaliteta voda, smanjenje rizika od poplava, održavanje bioraznolikosti, stvaranje pogodnih uslova za ostanak stanovništva u ruralnim područjima i stvaranje novih radnih mjesta.		
Indikatori za praćenje rezultata mjere	Indikatori	Polazne vrijednosti	Ciljne vrijednosti
	Broj naselja sa rekonstruisanom vodovodnom mrežom	postojeće stanje	+5
	Broj naselja sa rekonstruisanom i novoizgrađenom kanalizacionom mrežom	postojeće stanje	+3
	Broj naselja sa rekonstruisanom i novoizgrađenom odvodnjom oborinskih voda	postojeće stanje	+6
Razvojni efekat i doprinos mjere ostvarenju prioriteta	Razvojni efekti mjere bi bilo: održivi teritorijalni razvoj, očuvanje radnih mjesta, unapređenje kvalitete života, povećana vrijednost nekretnina, smanjenje rizika od prirodnih nepogoda, dok bi doprinosu prioritetu se ogledao kroz: povećanje investicija u javnu infrastrukturu, podrška održivom privrednom razvoju, jačanje socijalne kohezije, održiva upotreba prirodnih resursa, jačanje rezilijentnosti lokalnih zajednica.		
Indikativna finansijska konstrukcija sa izvorima finansiranja	Iznos	7.300.000,00 KM	
	Izvor Vanjski izvor: FBiH, BPK, drugi izvori	30,00	% vlastiti izvor
Period implementacije mjere	2023.-2027.		
Institucija odgovorna za koordinaciju implementacije mjere	Grad Goražde, Službe uprave		
Nosioci mjere	Grad Goražde - Služba za urbanizam, prostorno uređenje i komunalne poslove, Služba za investicije, lokalni ekonomski razvoj i upravljanje imovinom, Služba za privredu i finansije		
Ciljne grupe	Građani Grada Goražda		

Tabela 61. Mjera 3.3.2. Izgradnja, rekonstrukcija i sanacija puteva

Veza sa strateškim ciljem	3. Postići uravnotežen teritorijalni razvoj ruralnih područja, uključujući stvaranje i očuvanje radnih mjesta		
Prioritet	3.3. Povećati investicije u javnu infrastrukturu i usluge		
Naziv mjere	3.3.2. Izgradnja, rekonstrukcija i sanacija puteva		
Opis mjere sa okvirnim područjima djelovanja	Ova mjera ima za cilj potaknuti integrirani razvoj prometne infrastrukture s ciljem postizanja uravnoteženog teritorijalnog razvoja ruralnih područja, uz poseban naglasak na povećanju investicija u javnu infrastrukturu i usluge. U okvirna područja djelovanja mjere spada: izgradnja novih prometnica, rekonstrukcija postojećih prometnica, sanacija oštećenih prometnica, poboljšanje prometne signalizacije, povećanje povezanosti sa ruralnim područjima a sve u cilju planiranja integrirane prometne mreže u ruralnim područjima.		
Strateški projekti	Projekat 3.3.2.1.		
	Očekivani izlazni rezultati: povećanje kvalitete prometne infrastrukture, smanjenje vremena putovanja te time povećanje mobilnosti i dostupnosti, socijalna uključenosti, bolje povezivanje urbanog i ruralnog područja, povećanje sigurnosti cestovnog prometa.		
Indikatori za praćenje rezultata mjere	Indikatori	Polazne vrijednosti	Ciljne vrijednosti
	Broj naselja sa obnovljenom putnom infrastrukturom	postojeće stanje	+8
	Broj izgrađenih kružnih raskrsnica	postojeće stanje	+1
Razvojni efekat i doprinos mjere ostvarenju prioriteta	Mjera izgradnje, rekonstrukcije i sanacije puteva ima ključnu ulogu u postizanju održivog teritorijalnog razvoja ruralnih područja. Unapređenje prometne infrastrukture ne samo da doprinosi očuvanju radnih mjesta, jačanju lokalne privrede te podržci poljoprivrednicima, već i direktno podupire prioritet povećanja investicija u javnu infrastrukturu i usluge. Poboljšana povezanost unapređuje kvalitetu života stanovnika, potiče privredni rast i smanjuje negativni uticaj okoliš, istovremeno smanjujući regionalne disparitete i povećavajući socijalnu uključenost ruralnih zajednica.		
Indikativna finansijska konstrukcija sa izvorima finansiranja	Iznos	3.705.000,00 KM	
	Izvor Vanjski izvor: FBiH, BPK, drugi izvori	30	% vlastiti izvor
Period implementacije mjere	2023.-2027.		
Institucija odgovorna za koordinaciju implementacije mjere	Grad Goražde, Službe uprave		
Nosioci mjere	Grad Goražde - Služba za urbanizam, prostorno uređenje i komunalne poslove, Služba za investicije, lokalni ekonomski razvoj i upravljanje imovinom, Služba za privredu i finansije		
Ciljne grupe	Građani Grada Goražda		

Tabela 62. Mjera 3.3.3. Izgradnja, rekonstrukcija i sanacija dječijih igrališta i dr. komunalnih objekata

Veza sa strateškim ciljem	3. Postići uravnotežen teritorijalni razvoj ruralnih područja, uključujući stvaranje i očuvanje radnih mjesta		
Prioritet	3.3. Povećati investicije u javnu infrastrukturu i usluge		
Naziv mjere	3.3.3. Izgradnja, rekonstrukcija i sanacija dječijih igrališta i dr. komunalnih objekata		
Opis mjere sa okvirnim područjima djelovanja	Ova mjera ima za cilj unaprijediti uravnoteženi teritorijalni razvoj ruralnih područja kroz poboljšanje kvalitete života i održivosti zajednica. Fokusirana je na izgradnju, rekonstrukciju i sanaciju dječijih igrališta, komunalnih objekata te uspostavu reciklažnog dvorišta i sustava selektivnog prikupljanja otpada. Očekuje se da će ova mjera pridonijeti stvaranju sigurnih i poticajnih prostora za djecu, poboljšati opću infrastrukturu osnovu, te unaprijediti održivost okoliša kroz učinkovito upravljanje otpadom. Time će se podržati stvaranje i očuvanje radnih mjesta, smanjiti regionalne disparitete te povećati investicije u javnu infrastrukturu i usluge, ostvarujući strateški cilj ravnotežnog teritorijalnog razvoja.		
Strateški projekti	Projekti od 3.3.3.1. do 3.3.3.2. Očekivani izlazni rezultati: mogućnost zajednice da odgovorno upravlja otpadom, povećana društvena povezanost, smanjenje ekološkog otiska, povećana svijest o održivosti, poboljšanje kvalitete života.		
Indikatori za praćenje rezultata mjere	Indikatori	Polazne vrijednosti	Ciljane vrijednosti
	Broj novoizgrađenih dječijih igrališta	postojeće stanje	+5
	Broj novoizgrađenih fontana, trgova	postojeće stanje	+2
	Izgrađena deponija	0	1
	Broj uspostavljenih reciklažnih dvorišta	0	1
Razvojni efekat i doprinos mjere ostvarenju prioriteta	U kombinaciji, ovi razvojni efekti i doprinosi prioriteta trebali bi rezultirati unapređenju ruralnih područja kroz poticanje održivosti, ekonomske aktivnosti i poboljšanja kvalitete života. Izgradnja i održavanje dječijih igrališta ne samo da pridonosi djetetovom razvoju, već stvara okoliš koji potiče održive vrijednosti. Kroz održavanje komunalnih objekata i aktivnosti poput recikliranja, mjera podržava lokalno poduzetništvo, pridonoseći razvoju i očuvanju radnih mjesta. Mjera doprinosi smanjenju ekološkog otiska ruralnih područja kroz uspostavu održivog sustava za upravljanje otpadom. Održivi pristupi izgradnji i upravljanju resursima čine ruralna područja privlačnijima za investicije u održive projekte, odražavajući prioritet povećanja investicija u javnu infrastrukturu.		
Indikativna finansijska konstrukcija sa izvorima finansiranja	Iznos	20.720.000,00 KM	
	Izvor Vanjski izvor: FBiH, BPK, drugi izvori	1	% vlastiti izvor
Period implementacije mjere	2023.-2027.		
Institucija odgovorna za koordinaciju implementacije mjere	Grad Goražde, Službe uprave		
Nosioci mjere	Grad Goražde - Služba za urbanizam, prostorno uređenje i komunalne poslove, Služba za investicije, lokalni ekonomski razvoj i upravljanje imovinom, Služba za privredu i finansije		
Ciljne grupe	Građani Grada Goražda		

Tabela 63. Mjera 3.3.4. Nabavka materijalno-tehničkih sredstava

Veza sa strateškim ciljem	3. Postići uravnotežen teritorijalni razvoj ruralnih područja, uključujući stvaranje i očuvanje radnih mjesta		
Prioritet	3.3. Povećati investicije u javnu infrastrukturu i usluge		
Naziv mjere	3.3.4. Nabavka materijalno-tehničkih sredstava		
Opis mjere sa okvirnim područjima djelovanja	Mjera se odnosi na nabavku specijalizirane opreme za brzo otkrivanje i sanaciju kvarova na vodovodnoj mreži kako bi se osigurala stabilnost opskrbe vodom, smanjili gubici i optimizirala učinkovitost vodovodnog sistema, nabavke mehanizacije poput čistača, traktora i drugih sredstava za održavanje javnih prostora. Cilj je unaprijediti vizualni dojam ruralnih područja, potaknuti turizam te stvoriti sigurne, čiste i ugodne javne prostore. Također, mjera uključuje nabavku opreme za selektivno prikupljanje otpada, kontejnera za recikliranje i sredstava za sigurno manipuliranje otpadom. Ova oprema će pridonijeti održivom upravljanju otpadom, smanjenju okolišnog opterećenja i poticanju recikliranja. Ova mjera ima za cilj stvaranje poticajnog okoliša za život i rad u ruralnim područjima kroz nabavku ključnih materijalno-tehničkih sredstava, čime se ostvaruju strateški ciljevi uravnoteženog teritorijalnog razvoja.		
Strateški projekti	Projekti od 3.3.4.1. do 3.3.4.3.		
	Očekivani izlazni rezultati: poboljšana opskrba vodom, uređeni i sigurni javni prostori, održivo upravljanje otpadom, smanjenje ekološkog otiska.		
Indikatori za praćenje rezultata mjere	Indikatori	Polazne vrijednosti	Ciljane vrijednosti
	Broj uređaja za detekciju kvarova na vodovodnoj mreži	postojeće stanje	+1
	Broj nabavljenih vozila za čišćenje i održavanje javnih površina	postojeće stanje	+2
	Broj nabavljenih vozila za prikupljanje otpada	postojeće stanje	+2
Razvojni efekat i doprinos mjere ostvarenju prioriteta	Razvojni efekat se ogleda u povećanju efikasnosti javnih usluga, održivosti infrastrukture, poticanje lokalne privrede, povećanje aktivnosti ruralnih područja, povećanje sigurnosti javnih prostora - oprema za održavanje javnih prostora doprinosi povećanju sigurnosti i atraktivnosti, čime se potiče društvena kohezija i očuvanje kulturnog identiteta., smanjenje troškova održavanja - moderna oprema za održavanje i otkrivanje kvarova može dugoročno smanjiti troškove održavanja infrastrukture, čime se osigurava financijska održivost projekta., podizanje kvalitete života - poboljšana infrastruktura, očuvani javni prostori i održiva praksa upravljanja otpadom zajedno pridonose podizanju kvalitete života u ruralnim područjima.		
Indikativna financijska konstrukcija sa izvorima finansiranja	Iznos	1.500.000,00 KM	
	Izvor Vanjski izvor: FBiH, BPK, drugi izvori	15,00	% vlastiti izvor
Period implementacije mjere	2023.-2027.		
Institucija odgovorna za koordinaciju implementacije mjere	Grad Goražde, Službe uprave		
Nosioci mjere	Grad Goražde - Služba za urbanizam, prostorno uređenje i komunalne poslove, Služba za investicije, lokalni ekonomski razvoj i upravljanje imovinom, Služba za privredu i finansije		
Ciljne grupe	Građani Grada Goražda		

Broj: 01-02-1-1446
Goražde, 28. 03. 2024. godine

PREDSJEDAVALJUĆI VIJEĆA
Bajro Obuća, s.r.

72

Na osnovu člana 17. i člana 88. Statuta Grada Goražde („Službene novine BPK-a Goražde“, broj: 10/18 i „Službene novine Grada Goražde“, broj: 5/18) i člana 63. Poslovnika Gradskog vijeća Grada Goražda („Službene novine Grada Goražde“, broj: 2/20 i 3/20), Gradsko vijeće Grada Goražda na 27. redovnoj sjednici održanoj 28. 03. 2024. godine, **donosi**:

PROGRAM RADA GRADSKOG VIJEĆA GRADA GORAŽDA ZA 2024. GODINU

I

Program rada Gradskog vijeća sadrži zadatke Gradskog vijeća koji proizilaze iz Ustava Bosne i Hercegovine, Ustava Federacije Bosne i Hercegovine, Ustava Bosansko-podrinjskog kantona Goražde, zakona, Statuta Grada Goražda, utvrđene politike i ekonomskog razvoja Grada i kantona, kao i druge poslove i zadatke u rješavanju društvenih pitanja od interesa za građane Grada Goražda.

Programom rada Gradskog vijeća Grada Goražda utvrđuju se poslovi, zadaci i prijedlozi akata koje će Gradsko vijeće razmatrati u 2024. godini, nosioci poslova i zadataka i rokovi za razmatranje pojedinih pitanja.

II

Predlagač materijala, koji je predviđen Programom rada Gradskog vijeća, u obavezi je da materijal za sjednicu Gradskog vijeća kandidirati na način i u rokovima koji su primjereni obimu i kvalitetu materijala, kako slijedi:

- Obrađivači materijala dostavljaju materijale gradonačelniku.
- Gradonačelnik najkasnije do 10-og u mjesecu u kojem se planira razmatranje materijala dostavljane materijale dostavlja Sekretaru Gradskog vijeća putem Službe za stručne poslove Gradskog vijeća.
- Materijali se dostavljaju u jednom štampa-

nom primjerku i u elektronskoj formi.

- Štampani primjerak materijala se dostavlja putem protokola.
- U elektronskoj formi materijali se dostavljaju u *word*-u i/ili *excel*-u i u *pdf*-u kao skenirani štampani materijal.

Ukoliko predlagač materijala ne podnese Gradskom vijeću materijal na način i u roku kako je navedeno u ovom Programu rada, dužan je izvijestiti Gradsko vijeće o razlozima kašnjenja ili nedostavljanja materijala.

Izutetno od ovim Programom propisanog roka i načina dostavljanja materijala, materijali se mogu kandidirati isključivo u skladu sa rokovima propisanim Poslovníkom Gradskog vijeća.

U cilju ostvarivanja prava i dužnosti iz svoje nadležnosti Gradsko vijeće donosi Program rada za 2024. godinu, kako slijedi:

JANUAR

1. Prijedlog Budžeta Grada Goražda za 2024. godinu
Obrada: Služba za privredu i finansije
Predlagač: Gradonačelnik
2. Prijedlog Odluke o izvršavanju Budžeta Grada Goražda za 2024. godinu
Obrada: Služba za privredu i finansije
Predlagač: Gradonačelnik
3. Prijedlog Budžetskog kalendara Grada Goražda za 2024. godinu
Obrada: Služba za privredu i finansije
Predlagač: Gradonačelnik
4. Prijedlog Odluke o izmjenama i dopunama Odluke o osnivanju općinskog pravobranilaštva Općine Goražde
Obrada: Gradsko pravobranilaštvo
Predlagač: Gradsko pravobranilaštvo
5. Prijedlog Odluke o davanju saglasnosti na Pravilnik o unutrašnjoj organizaciji i sistematizaciji radnih mjesta u Gradskom pravobranilaštvu Grada Goražda
Obrada: Gradsko pravobranilaštvo

Predlagač: Gradsko pravobranilaštvo

6. Prijedlog Odluke o objavljivanju javnog oglasa za imenovanje dva člana Gradske izborne komisije Grada Goražda

Obrada: Komisija za izbor i imenovanja

Predlagač: Komisija za izbor i imenovanja

7. Prijedlog drugostepenog rješenja, po žalbi Vranešić Emira iz Goražda, protiv Rješenja Službe za urbanizam, prostorno uređenje i komunalne poslove Grada Goražde

Obrada: Komisija za statutarna pitanja i propise

Predlagač: Komisija za statutarna pitanja i propise

8. Prijedlog drugostepenog rješenja, po žalbi Tafro Aziza iz Sarajevo, protiv Rješenja Službe za urbanizam, prostorno uređenje i komunalne poslove Grada Goražde

Obrada: Komisija za statutarna pitanja i propise

Predlagač: Komisija za statutarna pitanja i propise

9. Program rada i Finansijski plan JZU Apoteka „9. maj“ Goražde za 2024. godinu

Obrada: Organi javne ustanove

Predlagač: Organi javne ustanove i gradonačelnik

10. Program i plan rada JP „Veterinarska stanica d.o.o. Goražde“ za 2024. godinu

Obrada: Organi javnog preduzeća

Predlagač: Organi javnog preduzeća i gradonačelnik

11. Izvještaj o radu Zdravstvenog savjeta Grada Goražde za 2023. godinu

Obrada: Zdravstveni savjet

Predlagač: Zdravstveni savjet i gradonačelnik

FEBRUAR

12. Prijedlog Odluke o određivanju lokacije za privremeno odlaganje čvrstog komunalnog otpada sa područja Grada Goražde

Obrada: Služba za urbanizam, prostorno uređenje i komunalne poslove

Predlagač: Gradonačelnik

13. Prijedlog Odluke o oblastima djelovanja, načinu sticanja i prestanku statusa, evidenciji i obavezama prema udruženjima od posebnog interesa za Grad Goražde

Obrada: Stručna služba za poslove kabineta gradonačelnika

Predlagač: Gradonačelnik

14. Prijedlog Odluke o utvrđivanju Dana sjećanja na ubijene civile u naselju Lozje u Goraždu 22. maja 1992. godine

Obrada: Komisija za statutarna pitanja i propise

Predlagač: Komisija za statutarna pitanja i propise

15. Prijedlog Odluke o usvajanju Programa raspodjele i utroška novčanih sredstava planiranih u Budžetu Grada Goražda za 2024. godinu na ekonomskom kodu 614-231 – Beneficije za socijalnu zaštitu

Obrada: Služba za boračko-invalidsku i socijalnu zaštitu

Predlagač: Gradonačelnik

16. Prijedlog Odluke o usvajanju Programa utroška sredstava planiranih u Budžetu Grada Goražda za 2024. godinu na ekonomskom kodu 614 515 – Podsticaj poljoprivrednoj proizvodnji,

Obrada: Služba za privredu i finansije

Predlagač: Gradonačelnik

17. Prijedlog Odluke o donošenju Programa održavanja putnih komunikacija od interesa za Grad Goražde za 2024. godinu

Obrada: Služba za urbanizam, prostorno uređenje i komunalne poslove

Predlagač: Gradonačelnik

18. Nacrt Odluke o raspisivanju javnog poziva za davanje u zakup poljoprivrednog zemljišta u vlasništvu države na području Grada Goražda

Obrada: Služba za finansije i privredu

Predlagač: Gradonačelnik

19. Plan i program rada i Finansijski plan za 2024. godinu JU „Sportski centar“ Goražde
Obrada: Organi javne ustanove
Predlagač: Organi javne ustanove i gradonačelnik
20. Izvještaj o realizaciji strategije integriranog razvoja Grada Goražde za 2022. godinu
Obrada: Služba za investicije, lokalni ekonomski razvoj i upravljanje imovinom
Predlagač: Gradonačelnik
21. Izvještaj o realizaciji godišnjeg plana rada Gradske uprave Grada Goražda za 2023. godinu
Obrada: Nadležne službe
Predlagač: Gradonačelnik
- MART**
22. Prijedlog Odluke o produženju ugovora o zakupu poslovnih prostorija u vlasništvu Grada Goražda, Udruženju oboljelih od karcinoma dojke i drugih malignih oboljenja „Biser“,
Obrada: Služba za privredu i finansije
Predlagač: Gradonačelnik
23. Prijedlog Odluke o utvrđivanju prosječne konačne građevinske cijene 1m² korisnog stambenog prostora za 2023. godinu na području Grada Goražda,
Obrada: Služba za urbanizam, prostorno uređenje i komunalne poslove
Predlagač: Gradonačelnik
24. Prijedlog Odluke o usvajanju Programa pružanja usluga zajedničke komunalne potrošnje na području Grada Goražde i naselja Vitkovići za 2024. godinu,
Obrada: Služba za urbanizam, prostorno uređenje i komunalne poslove
Predlagač: Gradonačelnik
25. Prijedlog Odluke o usvajanju Programa uređenja Grada Goražde i prigradskih naselja za 2024. godinu,
Obrada: Služba za urbanizam, prostorno uređenje i komunalne poslove
Predlagač: Gradonačelnik
26. Prijedlog Odluke o usvajanju Programa utroška novčanih sredstava posebnih namjena za geodetske poslove koja se u 2024. godini na području grada Goražda prikupe po osnovu naplate naknada za korištenje podataka i vršenje usluga u oblasti premjera i katastra nekretnina i katastra komunalnih uređaja
Obrada: Služba za geodetske, imovinsko-pravne poslove i katastrar nekretnina
Predlagač: Gradonačelnik
27. Prijedlog Odluke o usvajanju Programa utroška finansijskih sredstava Budžeta Grada Goražda sa ekonomskog koda 613 991-15 Izdaci za mjesne zajednice za 2024. godinu, u ukupnom iznosu od 40.000,00 KM
Obrada: Služba za civilnu zaštitu i mjesne zajednice
Predlagač: Gradonačelnik
28. Prijedlog Odluke o usvajanju Strategije ruralnog razvoja Grada Goražda 2023–2027.
Obrada: Služba za investicije, lokalni ekonomski razvoj i upravljanje imovinom
Predlagač: Gradonačelnik
29. Prijedlog Rješenja o razrješenju članova Skupštine Javnog preduzeća za komunalne djelatnosti „6. mart“ d.o.o. Goražde
Obrada: Komisija za izbor članova reguliranih tijela Grada Goražda
Predlagač: Gradonačelnik
30. Prijedlog Rješenja o imenovanju članova Skupštine Javnog preduzeća za komunalne djelatnosti „6. mart“ d.o.o. Goražde
Obrada: Komisija za izbor članova reguliranih tijela Grada Goražda
Predlagač: Gradonačelnik
31. Prijedlog Programa rada Gradskog vijeća Grada Goražde za 2024. godinu
Obrada: Predsjedavajući, zamjenici i sekretar Gradskog vijeća
Predlagač: Predsjedavajući Gradskog vijeća
32. Nacrt Strategije za mlade Grada Goražde 2024–2028.
Obrada: Služba za društvene djelatnosti i opću

upravu

Predlagač: Gradonačelnik

33. Izvještaj o izvršenju Budžeta Grada Goražde za period 1. 1. 2023–31. 12. 2023. godine.

Obrada: Služba za finansije i privredu

Predlagač: Gradonačelnik

APRIL

34. Prijedlog Odluke o utvrđivanju raspona cijena za neizgrađeno gradsko građevinsko zemljište prema zonama građevinskog zemljišta u Gradu Goraždu za 2024. godinu

Obrada: Služba za geodetske i imovinsko – pravne poslove i katastar nekretnina

Predlagač: Gradonačelnik

35. Prijedlog Odluke o usvajanju Programa utroška novčanih sredstava posebnih namjena za geodetske poslove koja se u 2024. godini na području Grada Goražda prikupe po osnovu naplate naknada za korištenje podataka i vršenje usluga u oblasti premjera i katastra nekretnina i katastra komunalnih uređaja

Obrada: Služba za geodetske, imovinsko-pravne poslove i katastar nekretnina

Predlagač: Gradonačelnik

36. Analitički pregled tužbi i sporova od 1. 1. 2011. godine do datuma pregleda

Obrada: Gradsko pravobranilaštvo

Predlagač: Gradski pravobranilac

37. Analiza učinka Odluke o organizaciji jedinstvenog organa uprave Grada Goražda i djelokrugu službi sa prijedlogom mjera

Obrada: Gradonačelnik

Predlagač: Gradonačelnik

38. Izvještaj o radu Gradskog pravobranilaštva Grada Goražda za 2023. godinu

Obrada: Gradsko pravobranilaštvo

Predlagač: Gradski pravobranilac

39. Izvještaj o radu Gradske izborne komisije za 2023. godinu

Obrada: Gradska izborna komisija

Predlagač: Gradska izborna komisija

40. Izvještaj o radu savjeta mjesnih zajednica za 2023. godinu

Obrada: Služba za civilnu zaštitu i mjesne zajednice

Predlagač: Gradonačelnik

41. Informacija o stanju deponije otpada „Šišeta“

Obrada: Služba za urbanizam, prostorno uređenje i komunalne poslove i J.K.P. „6. mart“

Predlagač: Gradonačelnik

42. Informacija u vezi sa početkom odlaganja otpada na deponiju “Trešnjica”

Obrada: Služba za urbanizam, prostorno uređenje i komunalne poslove i J.K.P. „6. mart“

Predlagač: Gradonačelnik

43. Odluka o usvajanju Strategije za mlade Grada Goražde 2024–2028.

Obrada: Služba za društvene djelatnosti i opću upravu

Predlagač: Gradonačelnik

MAJ

44. Izvještaj o radu i finansijskom poslovanju JU „Sportski centar“ Goražde za 2023. godinu

Obrada: Organi javne ustanove

Predlagač: Organi javne ustanove i gradonačelnik

45. Izvještaj o radu i finansijskom poslovanju JU Dom zdravlja „Dr. Isak Samokovlija“ Goražde za 2023. godinu

Obrada: Organi javne ustanove

Predlagač: Organi javne ustanove i gradonačelnik

46. Izvještaj o radu i finansijskom poslovanju JU „Centar za kulturu“ Goražde za 2023. godinu

Obrada: Organi javne ustanove

Predlagač: Organi javne ustanove i gradonačelnik

47. Izvještaj o radu i finansijskom poslovanju JZU Apoteka „9. maj“ Goražde za 2023. godinu

Obrada: Organi javne ustanove

Predlagač: Organi javne ustanove i gradonačelnik

48. Izvještaj o radu i finansijskom poslovanju JP „Veterinarska stanica“ d.o.o. Goražde za 2023. godinu

Obrada: Organi preduzeća

Predlagač: Organi preduzeća i gradonačelnik

49. Izvještaj o radu i finansijskom poslovanju JU za predškolski odgoj i obrazovanje za 2023. godinu

Obrada: Organi javne ustanove

Predlagač: Organi javne ustanove i gradonačelnik

50. Izvještaji o radu JKP „6. mart“ d.o.o. Goražde za 2021, 2022. i 2023. godinu

Obrada: Organi preduzeća

Predlagač: Organi preduzeća i gradonačelnik

JUNI

51. Tematska sjednica Gradskog vijeća na temu turizma

Obrada: Gradonačelnik

Predlagač: Gradonačelnik

52. Prijedlog Odluke o organizaciji i radu dimnjačarske djelatnosti

Obrada: Služba za urbanizam, prostorno uređenje i komunalne poslove

Predlagač: Gradonačelnik

53. Prijedlog Odluke o komunalnom redu

Obrada: Služba za urbanizam, prostorno uređenje i komunalne poslove

Predlagač: Gradonačelnik

54. Prijedlog Odluke o vodovodu i kanalizaciji

Obrada: Služba za urbanizam, prostorno uređenje i komunalne poslove

Predlagač: Gradonačelnik

55. Prijedlog Odluke o držanju pasa, registraciji i načinu postupanja s neupisanim, napuštenim i izgubljenim psima

Obrada: Služba za urbanizam, prostorno uređenje i komunalne poslove

Predlagač: Gradonačelnik

56. Prijedlog Odluke o agrotehničkim mjerama zaštite i korištenja poljoprivrednog zemljišta na

području Grada Goražda

Obrada: Služba za privredu i finansije

Predlagač: Gradonačelnik

57. Izmjena Statuta Grada Goražda i Poslovnika Gradskog vijeća

Obrada: Komisija za statutarna pitanja i propise i gradonačelnik

Predlagač: Komisija za statutarna pitanja i propise

58. Plan upravljanja otpadom Grada Goražda

Obrada: Služba za urbanizam, prostorno uređenje i komunalne poslove

Predlagač: Gradonačelnik

JULI

59. Prijedlog Odluke o parkinzima

Obrada: Služba za urbanizam, prostorno uređenje i komunalne poslove

Predlagač: Gradonačelnik

60. Analiza o stanju putne infrastrukture, izgrađenosti, održavanju i bezbjednosti

Obrada: Služba za urbanizam, prostorno uređenje i komunalne poslove

Predlagač: Gradonačelnik

61. Izvještaj o stanju sredstava prikupljenih od prodaje poslovnih prostorija u vlasništvu Grada Goražda

Obrada: Kreditni odbor i/ili Banka koja vrši komisione poslove po Ugovoru o komisijonu

Predlagač: Gradonačelnik Grada Goražda i Kreditni odbor

62. Informacija o realizaciji naplate finansijskih sredstava od HE Višegrad za period od 1. 1. – 31. 12. 2023. godine

Obrada: Služba za privredu i finansije

Predlagač: Gradonačelnik

63. Informacija o stipendiranju studenata u 2022/2023. godini

Obrada: Služba za društvene djelatnosti i opću upravu

Predlagač: Gradonačelnik

64. Informacija o imovini Grada Goražde i javnih

ustanova i preduzeća čiji je osnivač Grad Goražde

Obrada: Služba za geodetske, imovinsko-pravne poslove i katastar nekretnina u saradnji sa javnim ustanovama i preduzećima

Predlagač: Gradonačelnik

AUGUST

65. Tematska sjednica Gradskog vijeća (tema po potrebi)

Obrada: Nadležne Gradske službe, javna preduzeća i javne ustanove čiji je osnivač Grad Goražde

Predlagač: Gradonačelnik

66. Prijedlog Odluke o dodjeli javnih priznanja Grada Goražda

Obrada: Služba za društvene djelatnosti i opću upravu i Odbor za dodjelu javnih priznanja

Predlagač: Odbor za dodjelu javnih priznanja i/ili gradonačelnik Grada Goražde

67. Informacija o efektima saradnje Grada Goražde sa bratskim gradovima u svijetu

Obrada: Služba za poslove Kabineta gradonačelnika

Predlagač: Gradonačelnik

68. Dani otvorenih vrata za građane i dijasporu Grada Goražda

Izvršioци: Predsjedavajući Vijeća, zamjenici Predsjedavajućeg Vijeća i predsjednici Klubova u Gradskom vijeću Grada Goražde.

SEPTEMBAR

69. Svečana sjednica Gradskog vijeća povodom 18. septembra – Dana Grada Goražde

Obrada: Služba za društvene djelatnosti i opću upravu

Predlagač: Gradonačelnik

70. Informacija o stanju poljoprivrede na području Grada Goražda

Obrada: Služba za privredu i finansije

Predlagač: Gradonačelnik

71. Informacija o koncesijama na području Grada Goražde s posebnim osvrtom na zaključene ugovore s koncesionarima

Obrada: Ministarstvo privrede BPK-a Goražde

Predlagač: Ministarstvo privrede BPK-a Goražde

72. Informacija o kapitalnim projektima Grada Goražde, za period 2023–2024.

Obrada: Služba za investicije, lokalni ekonomski razvoj i upravljanje imovinom

Predlagač: Gradonačelnik

73. Informacija o saradnji sa udruženjima građana i finansiranju projekata udruženja

Obrada: Služba za društvene djelatnosti i opću upravu

Predlagač: Gradonačelnik

OKTOBAR

74. Tematska sjednica Gradskog vijeća (tema po potrebi)

Obrada: Nadležne Gradske službe, javna preduzeća i javne ustanove čiji je osnivač Grad Goražde

Predlagač: Gradonačelnik

NOVEMBAR

75. Nacrt Budžeta Grada Goražde za 2025. godinu

Obrada: Služba za privredu i finansije

Predlagač: Gradonačelnik

76. Nacrt Odluke o izvršavanju Budžeta Grada Goražde za 2025. godinu

Obrada: Služba za privredu i finansije

Predlagač: Gradonačelnik

77. Nacrt Budžetskog kalendara Grada Goražde za 2025. godinu

Obrada: Služba za privredu i finansije

Predlagač: Gradonačelnik

78. Analiza stanja u oblasti zaštite i spašavanja ljudi i materijalnih dobara na području Grada Goražda

Obrada: Služba za civilnu zaštitu i mjesne za-

jednice

Predlagač: Gradonačelnik

79. Izvještaj o štetama izazvanim prirodnim i drugim nesrećama

Obrada: Služba za civilnu zaštitu i mjesne zajednice

Predlagač: Gradonačelnik

80. Informacija o stanju kriminaliteta i prekršaja na području Grada Goražda

Obrada: Ministarstvo unutrašnjih poslova – Uprava policije Goražde

Predlagač: Ministarstvo unutrašnjih poslova – Uprava policije Goražde

DECEMBAR

81. Prijedlog Budžeta Grada Goražde za 2025. g.

Obrada: Služba za privredu i finansije

Predlagač: Gradonačelnik

82. Prijedlog Odluke o izvršavanju Budžeta Grada Goražde za 2025. godinu

Obrada: Služba za privredu i finansije

Predlagač: Gradonačelnik

83. Prijedlog Budžetskog kalendara Grada Goražde za 2025. godinu

Obrada: Služba za privredu i finansije

Predlagač: Gradonačelnik Grada Goražde

84. Prijedlog Odluke o privremenom finansiranju Grada Goražda

Obrada: Služba za privredu i finansije

Predlagač: Gradonačelnik

85. Prijedlog Programa rada Gradskog vijeća Grada Goražde za 2025. godinu

Obrada: Predsjedavajući Gradskog vijeća, zamjenici Predsjedavajućeg i Sekretar Gradskog vijeća

Predlagač: Predsjedavajući Gradskog vijeća

86. Informacija o stanju naplate komunalne naknade

Obrada: Služba za urbanizam, prostorno uređenje i komunalne poslove

Predlagač: Gradonačelnik

87. Informacija o korištenju javnih površina sa

pregledom naplate za korištenje istih

Obrada: Služba za urbanizam, prostorno uređenje i komunalne poslove

Predlagač: Gradonačelnik

TOKOM GODINE, PO POTREBI

88. Donošenje dokumenata prostornog uređenja (Nacrti ili prijedlozi prostornih, urbanističkih, regulacionih planova i urbanističkih projekata)

Obrada: Služba za urbanizam, prostorno uređenje i komunalne poslove

Predlagač: Gradonačelnik

89. Donošenje odluka o pribavljanju nekretnina u korist Grada Goražda ili otuđenju i prodaji istih ili zasnivanju prava građenja na nekretninama u vlasništvu Grada Goražda prema Zakonu o stvarnim pravima

Obrada: Služba za geodetske, imovinsko-pravne poslove i katastrar nekretnina

Predlagač: Gradonačelnik

90. Donošenje odluka o utvrđivanju općeg interesa radi građenja objekata u skladu sa zakonima o eksproprijaciji FBiH

Obrada: Služba za geodetske, imovinsko-pravne poslove i katastrar nekretnina

Predlagač: Gradonačelnik

91. Donošenje rješenja o utvrđivanju prava vlasništva na građevinskom zemljištu u skladu sa Zakonom o građevinskom zemljištu

Obrada: Služba za geodetske, imovinsko-pravne poslove i katastrar nekretnina

Predlagač: Gradonačelnik

92. Dani otvorenih vrata za građane

Izvršio: Predsjedavajući Vijeća, zamjenici Predsjedavajućeg Vijeća i predsjednici Klubova u Gradskom vijeću Grada Goražde.

IV

Pored utvrđenih tačaka u Programu rada za 2024. godinu, Gradsko vijeće donosit će odluke i druge akte iz svoje nadležnosti na prijedlog gradskih vijećnika, gradonačelnika, komisija Gradskog vijeća i drugih organa vlasti, u skladu sa rokovima

propisanim Poslovníkom Gradskog vijeća i ovim programom.

V

Izvršavanje Programa rada za 2024. godinu prati Kolegij Gradskog vijeća.

VI

Program rada za 2024. godinu stupa na snagu danom objavljivanja u „Službenim novinama Grada Goražde“, a objavit će se i na web stranici Grada Goražde.

Broj: 01-02-1-1444
28. 3. 2024. godine
G o r a ž d e

PREDSJEDAVAJUĆI
GRADSKOG VIJEĆA
Bajro Obuća, s.r.

73

Na osnovu člana 12. Zakona o ministarskim, vladinim i drugim imenovanjima Federacije Bosne i Hercegovine (“Službene novine Federacije BiH”, br. 12/03, 34/03 i 65/13), člana 27.a. Statuta Javnog preduzeća za komunalne djelatnosti „6. mart“ d.o.o. Goražde („Službene novine Grada Goražda“, broj: 5/12, 5/16, 7/17 i br. 1286/20 od 07. 12. 2020. godine), člana 17. i 88. Statuta Grada Goražde («Službene novine Grada Goražda», br. 5/18) i člana 115. Poslovnika Gradskog vijeća Grada Goražda („Službene novine Grada Goražda“, broj: 2/20 i 3/20), Gradsko vijeće Grada Goražda na prijedlog gradonačelnika Goražda, na 27. redovnoj sjednici održanoj dana 28. 3. 2024. godine, **d o n o s i:**

R J E Š E N J E

o razrješenju članova Skupštine
Javnog preduzeća za komunalne djelatnosti
„6. mart“ d.o.o. Goražde

I

Razrješavaju se dužnosti članstva u Skupštini Javnog preduzeća za komunalne djelatnosti „6. mart“ d.o.o. Goražde:

1. ALMA DEDAGIĆ i
2. DAMIR BEZDROB

II

Rješenje stupa na snagu danom donošenja, a bit će naknadno objavljeno u „Službenim novinama Grada Goražda“.

Broj: 01-02-1-1449
28. 3. 2024. godine
G o r a ž d e

PREDSJEDAVAJUĆI
GRADSKOG VIJEĆA
Bajro Obuća, s.r.

74

Na osnovu člana 12. Zakona o ministarskim, vladinim i drugim imenovanjima Federacije Bosne i Hercegovine (“Službene novine Federacije BiH”, br. 12/03, 34/03 i 65/13), člana 27a Statuta Javnog preduzeća za komunalne djelatnosti „6. mart“ d.o.o. Goražde („Službene novine Grada Goražda“, broj: 5/12, 5/16, 7/17 i br. 1286/20 od 07. 12. 2020. godine), člana 17. i 88. Statuta Grada Goražde («Službene novine Grada Goražda», br. 5/18) i člana 115. Poslovnika Gradskog vijeća Grada Goražda („Službene novine Grada Goražda“, broj: 2/20 i 3/20), Gradsko vijeće Grada Goražda na prijedlog gradonačelnika Goražda, na 27. redovnoj sjednici održanoj dana 28. 3. 2024. godine, **d o n o s i:**

R J E Š E N J E

o imenovanju članova Skupštine
Javnog preduzeća za komunalne djelatnosti
„6. mart“ d.o.o. Goražde

I

Za članove Skupštine Javnog preduzeća za komunalne djelatnosti „6. mart“ d.o.o. Goražde imenuju se:

1. MERIMA KANLIĆ – član
2. SUVAD DELJO – član

II

Mandat članova Skupštine traje do isteka mandata ranije imenovanih članova Skupštine.

III

Rješenje stupa na snagu danom donošenja,

a bit će naknadno objavljeno u „Službenim novinama Grada Goražda“.

IV

U slučaju postojanja dokaza da principi iz člana 3. Zakona o ministarskim, vladinim i drugim imenovanjima Federacije Bosne i Hercegovine ili postupci nisu ispoštovani, zainteresovana stranka može podnijeti prigovor na konačno imenovanje Gradskom vijeću, a kopija se dostavlja Ombudsmenu za ljudska prava Bosne i Hercegovine.

Broj: 01-02-1-1450 **PREDSJEDAVAJUĆI**
28. 3. 2024. godine **GRADSKOG VIJEĆA**
G o r a ž d e **Bajro Obuća, s.r.**

75

U skladu sa članom 115. i članom 133. Poslovnika Gradskog vijeća Grada Goražda («Službene novine Grada Goražda», broj: 2/20 i 3/20), Gradsko vijeće Grada Goražda na 27. redovnoj sjednici održanoj dana 28. 3. 2024.godine, **d o n o s i:**

Z A K L J U Č A K

1. Usvaja se Izvještaj o realizaciji strategije integriranog razvoja Grada Goražda za 2022. godinu.
2. Zaključak stupa na snagu danom donošenja, a bit će objavljen u „Službenim novinama Grada Goražda“.

Broj: 01-02-1-1434 **PREDSJEDAVAJUĆI**
28. 3. 2024. godine **GRADSKOG VIJEĆA**
G o r a ž d e **Bajro Obuća, s.r.**

76

U skladu sa članom 115. i članom 133. Poslovnika Gradskog vijeća Grada Goražda («Službene novine Grada Goražda», broj: 2/20 i 3/20), Gradsko vijeće Grada Goražda na 27. redovnoj sjednici održanoj dana 28. 3. 2024.godine, **d o n o s i:**

Z A K L J U Č A K

1. Ne usvaja se Izvještaj o realizaciji godišnjeg plana rada gradske uprave Grada Goražda za

2023. godinu.

2. Zaključak stupa na snagu danom donošenja, a bit će objavljen u „Službenim novinama Grada Goražda“.

Broj: 01-02-1-1435 **PREDSJEDAVAJUĆI**
28. 3. 2024. godine **GRADSKOG VIJEĆA**
G o r a ž d e **Bajro Obuća, s.r.**

77

U skladu sa članom 115. i članom 133. Poslovnika Gradskog vijeća Grada Goražda («Službene novine Grada Goražda», broj: 2/20 i 3/20), Gradsko vijeće Grada Goražda na 27. redovnoj sjednici održanoj dana 28. 3. 2024.godine, **d o n o s i:**

Z A K L J U Č A K

1. Usvaja se Plan i program rada i finansijski plan za 2024. godinu JU Sportski centar Goražde.
2. Zaključak stupa na snagu danom donošenja, a bit će objavljen u „Službenim novinama Grada Goražda“.

Broj: 01-02-1-1436 **PREDSJEDAVAJUĆI**
28. 3. 2024. godine **GRADSKOG VIJEĆA**
G o r a ž d e **Bajro Obuća, s.r.**

78

U skladu sa članom 125. stav 7. i članom 115. Poslovnika Gradskog vijeća Grada Goražda («Službene novine Grada Goražda», broj: 2/20 i 3/20), Gradsko vijeće Grada Goražda na 27. Redovnoj sjednici održanoj dana 28. 3. 2024. godine, **d o n o s i:**

Z A K L J U Č A K

1. Usvaja se inicijativa vijećnice Anele Čakal-Ušanović, koja se odnosi na postavljanje rasvjete i trotoara od raskrsnice kod Župnog ureda i naselja Panorama prema Hipermarketu Bingo.
2. Za realizaciju ove inicijative zadužuje se gradonačelnik Goražda i nadležna gradska služba.
3. Rok za realizaciju ove inicijative je do kraja 2024. godine.
4. Zaključak stupa na snagu danom donošenja, a

bit će objavljen u „Službenim novinama Grada Goražda“.

Broj: 01-02-1-1437 **PREDSJEDAVAJUĆI**
28. 3. 2024. godine **GRADSKOG VIJEĆA**
G o r a ž d e **Bajro Obuća, s.r.**

79

U skladu sa članom 125. stav 7. i članom 115. Poslovnika Gradskog vijeća Grada Goražda («Službene novine Grada Goražda», broj: 2/20 i 3/20), Gradsko vijeće Grada Goražda na 27. redovnoj sjednici održanoj dana 28. 03. 2024. godine, **d o n o s i**:

Z A K L J U Č A K

1. Usvaja se inicijativa vijećnice Anele Čakal-Ušanović, koja se odnosi na izmjenu naziva dijela Ulice Ibrahima Čelika.
2. Za realizaciju ove inicijative zadužuje se gradonačelnik Goražda i nadležna gradska služba.
3. Rok za realizaciju ove inicijative je do 60 dana.
4. Zaključak stupa na snagu danom donošenja, a bit će objavljen u „Službenim novinama Grada Goražda“.

Broj: 01-02-1-1438 **PREDSJEDAVAJUĆI**
28. 3. 2024. godine **GRADSKOG VIJEĆA**
G o r a ž d e **Bajro Obuća, s.r.**

80

U skladu sa članom 115. i članom 133. Poslovnika Gradskog vijeća Grada Goražda («Službene novine Grada Goražda», broj: 2/20 i 3/20), Gradsko vijeće Grada Goražda na 27. redovnoj sjednici održanoj dana 28. 3. 2024. godine, **d o n o s i**:

Z A K L J U Č A K

1. Usvaja se Izvještaj o izvršenju Budžeta Grada Goražde za period 01. 01. 2023–31. 12. 2023.g.
2. Zaključak stupa na snagu danom donošenja, a bit će objavljen u „Službenim novinama Grada Goražda“.

Broj: 01-02-1-1439 **PREDSJEDAVAJUĆI**
28. 3. 2024. godine **GRADSKOG VIJEĆA**
G o r a ž d e **Bajro Obuća, s.r.**

81

U skladu sa članom 115. i članom 133. Poslovnika Gradskog vijeća Grada Goražda («Službene novine Grada Goražda», broj: 2/20 i 3/20), Gradsko vijeće Grada Goražda na 27. redovnoj sjednici održanoj dana 28. 3. 2024. godine, **d o n o s i**:

Z A K L J U Č A K

1. Ne usvaja se prijedlog Odluke o utvrđivanju prosječne konačne građevinske cijene 1m² korisnog stambenog prostora za 2023. godinu na području Grada Goražda.
2. Zaključak stupa na snagu danom donošenja, a bit će objavljen u „Službenim novinama Grada Goražda“.

Broj: 01-02-1-1440 **PREDSJEDAVAJUĆI**
28. 3. 2024. godine **GRADSKOG VIJEĆA**
G o r a ž d e **Bajro Obuća, s.r.**

82

U skladu sa članom 115. i članom 133. Poslovnika Gradskog vijeća Grada Goražda («Službene novine Grada Goražda», broj: 2/20 i 3/20), Gradsko vijeće Grada Goražda na 27. redovnoj sjednici održanoj dana 28. 3. 2024. godine, **d o n o s i**:

Z A K L J U Č A K

1. Utvrđuje se Nacrt Strategije za mlade Grada Goražda 2024–2028.
2. Nacrt Strategije za mlade Grada Goražda 2024–2028. može poslužiti kao osnova za izradu prijedloga Strategije za mlade Grada Goražda 2024–2028, sa stavovima i primjedbama koje su iznijela radna tijela Vijeća i vijećnici na samoj sjednici Vijeća.
3. Nacrt Strategije za mlade Grada Goražda 2024–2028. upućuje se na javnu raspravu, koja će se organizovati i provesti na način i po planu koji će utvrditi Služba za društvene djelatnosti i opću upravu.
4. Javnu raspravu provešće Služba za društvene djelatnosti i opću upravu i Komisija za pitanja mladih Gradskog vijeća Grada Goražda.

5. O rezultatima javne rasprave Služba za društvene djelatnosti i opću upravu podnijet će izvještaj Gradskom vijeću sa iznesenim primjedbama i mišljenjima o pojedinim pitanjima.
6. Rok za provođenje javne rasprave je do 30 dana.
7. Zaključak stupa na snagu danom donošenja, a bit će objavljen u „Službenim novinama Grada Goražda“.

Broj: 01-02-1-1441
28. 3. 2024. godine
G o r a ž d e

PREDSJEDAVALA
GRADSKOG VIJEĆA
Bajro Obuća, s.r.

83

U skladu sa članom 115. i članom 133. Poslovnika Gradskog vijeća Grada Goražda («Službene novine Grada Goražda», broj: 2/20 i 3/20), Gradsko vijeće Grada Goražda na 27. redovnoj sjednici održanoj dana 28. 3. 2024. godine, **d o n o s i**:

Z A K L J U Č A K

1. Zadužuje se gradonačelnik Goražda i nadležne gradske službe da za prvu narednu sjednicu Gradskog vijeća Grada Goražda, pripreme izmjene i dopune Odluke o radnom vremenu objekata u oblasti trgovine, ugostiteljstva, obrtničkih i srodnih djelatnosti na prostoru općine Goražde u cilju provodljivosti iste u praksi. Ukoliko ne postoje mehanizmi da se Odluka primjenjuje na sve trgovinske objekte, tražimo da se navedena Odluka stavi van snage.
2. Zaključak stupa na snagu danom donošenja, a bit će objavljen u „Službenim novinama Grada Goražda“.

Broj: 01-02-1-1459
28. 3. 2024. godine
G o r a ž d e

PREDSJEDAVALA
GRADSKOG VIJEĆA
Bajro Obuća, s.r.

84

Na osnovu članova 36, 87. i 89. Statuta Grada Goražda (“Službene novine Grada Goražda”, broj: 5/18), člana 13. Odluke o izvršavanju Budžeta Grada Goražda za 2024. godinu (“Službene novine Grada Goražda”, broj: 3/24) Gradonačelnik Grada Goražda **d o n o s i**:

O D L U K U o usmjeravanju neplaniranih namjenskih sredstava u Budžet Grada Goražda za 2024. godinu

Član 1.

Odobrava se usmjeravanje neplaniranih namjenskih sredstava u Budžet Grada Goražda za 2024. godinu u iznosu od 2.000,00 KM, uplaćenih od strane Federalnog ministarstva rada i socijalne politike dana 12. 01. 2024. godine, na osnovu Ugovora o načinu korištenja odobrenih sredstava s pozicije tekućeg transfera i izvještavanja o realiziranim aktivnostima, (broj Ugovora 02-32-2-8922/23 od 21. 12. 2023. godine).

Član 2.

Sredstva iz člana 1. ove Odluke se usmjeravaju u Budžet Grada Goražda za 2024. godinu u dijelu plana prihoda, povećanjem prihoda na ekonomskom kodu 742112-1– Primljeni kapitalni transferi od Federacije u iznosu od 2.000,00 KM.

Za iznos sredstava iz člana 1. ove Odluke će se izvršiti povećanje plana rashoda u posebnom dijelu Budžeta Grada Goražda za 2024. godinu u okviru Stručne službe za poslove Kabineta gradonačelnika, ekonomski kod 821529–Ostala osnivačka ulaganja u iznosu od 2.000,00 KM.

Član 3.

Za realizaciju ove Odluke se zadužuje Služba za privredu i finansije.

Član 4.

Ova Odluka postaje sastavni dio Budžeta Grada Goražda za 2024. godinu.

Član 5.

Ova Odluka stupa na snagu danom donošenja, a objavit će se u “Službenim novinama Grada Goražda”.

Broj: 02-11-1-1471/2024 GRADONAČELNIK
29. mart 2024. godine Ernest Imamović, s.r.
G o r a ž d e

85

Gradonačelnik Goražda na osnovu člana 8. Zakona o principima lokalne samopurave u Federaciji BiH („Službene novine Federacije BiH“, broj: 49/06; 51/09) i člana 36. i 89. Statuta Grada Goražda („Službene novine Grada Goražda“, broj: 5/18), **d o n o s i**:

ODLUKU
o uspostavljanju i ažuriranju Registra
e–dijaspora-baza za umrežavanje dijaspore
sa Gradom Goražde

Član 1.
(Predmet)

Ovom Odlukom uređuje se uspostavljanje i ažuriranje Registra e–dijaspora-baza za umrežavanje dijaspore sa Gradom Goraždom (u daljem tekstu: Registar), evidencije za pravna i fizička lica iz dijaspore, sadržaj, forma, upis, ažuriranje, izmjena, dopuna i brisanje podataka iz Registra.

Član 2.
(Svrha uspostavljanja Registra)

Svrha uspostavljanja Registra je sistematsko prikupljanje podataka na dobrovoljnoj osnovi, vođenje i obrada podataka o licima u dijaspori radi međusobnog povezivanja, razvijanja i jačanja saradnje Grada Goražda sa dijasporom.

Registar uspostavlja i vodi Grad Goražde (u daljem tekstu: Grad).

Član 3.
(Subjekti upisa u Registar)

Subjekti upisa u Registar su fizička lica koja imaju prebivalište ili boravište u dijaspori, a koja su porijeklom ili čiji su bliži ili dalji preci porijeklom sa područja Grada Goražda i drugih jedinica lokalne samouprave iz Bosne i Hercegovine a koja se žele povezati sa Gradom Goražde, te razvijati i jačati saradnju.

Fizička lica, iz stava 1. ovoga člana, pored svojih podataka, dobrovoljno prijavljuju i podatke o pravnom licu čiji su vlasnik ili suvlasnik. U tom

slučaju u Registru se prikupljaju, vode i obrađuju i prijavljeni podaci o pravnim licima.

Član 4.
(Sadržaj Registra)

Registar je centralizovana evidencija podataka subjekata upisa iz člana 3. ove Odluke.

Član 5.
(Upis u registar)

Upis u Registar vrši se dobrovoljno, popunjavanjem online Obrasca za registraciju kojem se pristupa na službenoj stranici Grada Goražda.

Član 6.
(Sadržaj obrasca za registraciju i podaci koji se upisuju u evidenciju lica iz dijaspore)

- 1) Obrazac za registraciju sadrži sljedeće podatke:
 - a. Ime i prezime
 - b. Spol M Ž
 - c. Godina rođenja
 - d. Grad prebivališta do odlaska u inostranstvo
 - e. Godina odlaska u inostranstvo
 - f. Ukoliko niste Vi rođeni i niste imali prebivalište u Bosni i Hercegovini već neko od Vaših predaka, molimo da popunite podatke:
 - Srodstvo sa Vašim pretkom (npr.otac, majka, djed, pradjed itd)
 - Godina rođenja Vašeg predaka
 - Grad prebivališta Vašeg predaka do odlaska u inostranstvo
 - Godina odlaska Vašeg predaka u inostranstvo
 - g. Učestalost posjeta Bosni i Hercegovini:
 - više puta godišnje
 - dva puta godišnje
 - jednom godišnje
 - jednom u tri godine
 - nisam do sada dolazio u Bosnu i Hercegovinu
 - ostalo

- h. Prosječna dužina boravka u Bosni i Hercegovini:
- do 10 dana
 - od 11 do 20 dana
 - od 21 do 30 dana
 - više od 30 dana
- i. E-mail adresa
- j. Broj telefona
- k. Država prebivališta
- l. Grad Prebivališta
- m. Vaš najviši stepen obrazovanja:
- Osnovna škola
 - Srednja škola
 - Viša škola
 - Fakultet
 - Magistar/Master
 - Doktor nauka
- n. Vaše zanimanje:
- o. Zaposleni DA NE
- p. Djelatnost kojom se bavi pravno lice u kojem ste zaposleni
- q. Da li ste vlasnik/suvlasnik poslovnog subjekta DA NE
(Ukoliko je odgovor DA molimo odgovorite na sljedeća pitanja)
- Naziv poslovnog subjekta
 - Država u kojoj je sjedište poslovnog subjekta
 - Grad u kojem je sjedište poslovnog subjekta
 - Web adresa poslovnog subjekta
 - E-mail poslovnog subjekta
 - Društvene mreže poslovnog subjekta
 - Djelatnost poslovnog subjekta:
 - Poljoprivreda, šumarstvo i ribolov
 - Vađenje ruda i kamena
 - Prerađivačka industrija
 - Proizvodnja i snabdijevanje električnom energijom, plinom, parom i klimatizacija
 - Snabdijevanje vodom; uklanjanje otpadnih voda, upravljanje otpadom te djelatnosti sanacije okoliša
 - Građevinarstvo
 - Trgovina na veliko i na malo; popravak motornih vozila i motociкала
 - Prijevoz i skladištenje
 - Djelatnosti pružanja smještaja te pripreme i usluživanja hrane (hotelijerstvo i ugostiteljstvo)
 - Informacije i komunikacije
 - Finansijske djelatnosti i djelatnosti osiguranja
 - Poslovanje nekretninama
 - Stručne, naučne i tehničke djelatnosti
 - Administrativne i pomoćne uslužne djelatnosti
 - Javna uprava i odbrana; obavezno socijalno osiguranje
 - Obrazovanje
 - Djelatnosti zdravstvene i socijalne zaštite
 - Umjetnost, zabava i rekreacija
 - Ostale uslužne djelatnosti
 - Djelatnosti domaćinstava kao poslodavaca; djelatnosti domaćinstava koja proizvode različita dobra i obavljaju različite usluge za vlastite potrebe
 - Djelatnosti vanteritorijalnih organizacija i organa
 - ostalo
- Broj zaposlenih
- Opis poslovnog subjekta
- r. Interes za poslovnu saradnju sa bh. Poslovnim subjektima
- DA / NE
- s. Oblasti saradnje za koje ste zainteresirani
- Investicije
 - Obrazovanje
 - Zdravstvo
 - Turizam
 - Sport
 - Kultura
 - Humanitarni rad
 - Donacije
 - Ostalo
- t. Vaši prijedlozi Gradu Goraždu za unapređenje saradnje sa dijasporom
- u. Komentar:
- v. Registracijski broj (upisuje Grad Goražde)
- 2) Podaci iz stava 1. tačka b, e, tačka f alineja 2 i 4, tačka g, h, j, l, tačka q alineja 3, 4, 5, 6, 8, 9,

- i tačka t i u, su neobavezni i lice koje popunjava Obrazac za registraciju može a i ne mora da ih unese da bi se registrovalo.
- 3) Obrazac za registraciju obavezno sadrži i uslove za registraciju na koje je, osoba koja popunjava obrazac, dužna dati saglasnost da bi se izvršila registracija.
 - 4) Uslovi registracije sadrže navode da:
 - a. U Registar e-dijaspore – baza za umrežavanje dijaspore sa Gradom Goraždom registrovani se mogu fizička lica koja imaju prebivalište ili boravište u dijaspori, a koja su porijeklom ili čiji su bliži ili dalji preci porijeklom sa područja Grada Goražda i drugih jedinica lokalne samouprave iz Bosne i Hercegovine a koje se žele povezati sa Gradom Goraždom, te razvijati i jačati saradnju. Fizička lica, pored svojih podataka, prijavljuju i podatke o pravnom licu čiji su vlasnik ili suvlasnik.
 - b. Upis u Registar vrši se dobrovoljno, popunjavanjem online Obrasca za registraciju kojem se pristupa na službenoj stranici Grada Goražda.
 - c. Osoba koja popuni ponuđene obrasce, izjavljuje da je slobodno, dobrovoljno, vjerodostojno i iskreno dala podatke u svrhu povezivanja sa Gradom Goraždom i da je saglasna da Grad Goražde vodi, obrađuje i koristi za saradnju unesene podatke u svom Registru, te da ih Grad Goražde može kontaktirati i slati informacije, obavještenja i promotivne materijale.
 - d. Osoba koja popuni obrazac ostvaruju pravo ispravke i dopune prikupljenih podataka kao i brisanja iz Registra. Osoba koja se je registrovala, a želi da izmjeni ili dopuni podatke ili da bude izbrisana iz Registra, dobrovoljno popunjava Obrazac za izmjenu, dopunu i brisanje podataka iz registra kojem se pristupa na službenoj stranici Grada Goražda.
 - e. Grad Goražde zadržava pravo da od registrovanih lica traži ažuriranje podataka kao i da izbriše podatke neažuriranih lica, te zadržava pravo da obriše Registar kao i pravo da na zahtjev putem Obrasca za izmjenu, dopunu i brisanje podataka iz registra prikupljene podatke izmjeni, dopuni ili izbriše podatke iz Registra.
 - f. Komunikacija koja se odvija putem e-mail adrese po pitanju registracije, ažuriranja, izmjene, dopune ili brisanja podataka, kao i komunikacija od strane Grada odvija se preko e-mail adrese Grada Goražda namjenjene za komunikaciju sa dijasporom dijaspورا@gorazde.ba.
 - g. Osoba koja popuni obrazac je saglasna sa uslovima propisanim u Odluci o uspostavljanju i ažuriranju Registra e-dijaspore – baza za umrežavanje dijaspore sa Gradom Goraždom
 - 5) Obrazac za registraciju je sastavni dio ove Odluke (Aneks I).
 - 6) Evidencija lica iz dijaspore sadrži podatke iz stava 1. ovoga člana a Obrazac evidencije lica iz dijaspore je sastavni dio ove Odluke (Aneks II).
 - 7) Službenik po prijemu Obrasca za registraciju dodjeljuje subjektu upisa registracijski broj koji je jedinstven i vrši upis registracijskog broja na Obrazac za registraciju, te unosi podatke u evidenciju. Nakon unošenja podataka u evidenciju, Službenik skreniran primjerak Obrasca za registraciju šalje na e-mail adresu koju je subjekt upisa unio na Obrascu za registraciju.
 - 8) Izuzetno od stava 7. ovoga člana ukoliko službenik utvrdi da je Obrazac za registraciju nepotpun, odnosno nepravilno sačinjen, obavještava subjekt upisa da Obrazac za registraciju dopuni ili ispravi u roku od 15 dana od dana prijema obavještenja na e-mail adresu, te ukoliko subjekt upisa ne dopuni, odnosno ne ispravi Obrazac za registraciju u predviđenom roku, subjekt upisa neće biti upisan u Registar.

Član 7. (Forma Registra)

- (1) Registar se vodi u elektronskom obliku po sistemu registarskog broja.
- (2) Registarski broj se sastoji od klasifikacione oznake prema subjektu upisa:
 - a) evidencija lica iz dijaspore odnosno ELD,
 - b) ravne crte (-),
 - c) hronološkog rednog broja upisa počev od 001,

- d) kose crte (/),
 - e) posljednja dva broja kalendarske godine upisa, tako da bi registarski broj trebao izgledati ELD-001/24.
- (3) Registar u elektronskom obliku na kraju godine se ispisuje i uvezuje u knjigu evidencije lica iz dijaspore.

Član 8. (Vođenje Registra)

- (1) Službenik Grada koji se imenuje Rješenjem gradonačelnika (u daljem tekstu: službenik):
- a. ima pristup podacima u Registru,
 - b. vrši unos podataka u Registar,
 - c. vodi Registar (ažuriranje/izmjena/dopuna/brisanje),
 - d. komunicira sa registriranim licima,
 - e. eventualna pitanja i podneske prosljeđuje nadležnim službama na postupanje ili registrirana lica upućuje na nadležne službe,
 - f. odgovoran je za obradu i korištenje ličnih podataka na zakonit način u skladu sa relevantnim propisima iz te oblasti.

Član 9. (Upis promjene podataka u Registru)

- 1) Subjekt upisa iz člana 3. ove Odluke, koji se je registrovao, može Gradu podnijeti zahtjev za izmjenu, dopunu ili brisanje podataka iz Registra iz člana 5. ove Odluke.
- 2) Podnošenjem zahtjeva iz stava 1. ovoga člana vrši se popunjavanjem online Obrasca za izmjenu, dopunu i brisanje podataka iz registra kojem se pristupa na službenoj stranici Grada Goražda.
- 3) Obrazac iz stava 2) ovog člana je sastavni dio ove Odluke (Aneks III).
- 4) Obrazac iz stava 2) ovog člana sadrži sve podatke kao i Obrazac za registraciju iz člana 6. ove Odluke izuzev tačke v., te se na početku obrasca nalaze i sljedeći dodatni podaci:
 - a. Registracijski broj sa Obrasca za registraciju
 - b. E-mail adresa koja je unesena u Obrazac za registraciju
 - c. Svrha promjene

- izmjena podataka
 - dopuna podataka
 - brisanje podataka
- d. Obrazloženje razloga za izmjenu, dopunu ili brisanje podataka.

- 5) Službenik će po prijemu Obrasca za izmjenu, dopunu i brisanje podataka iz registra izvršiti poređenje podataka iz tog obrasca sa podacima iz Obrasca za registraciju i to e-mail adresu/e-mail adresu koja je unesena za registraciju i registarski broj Obrasca za registraciju. Ukoliko su podaci identični izvršit će izmjenu, dopunu ili brisanje podataka iz evidencije u zavisnosti od svrhe promjene navedene u Obrascu za izmjenu, dopunu i brisanje podataka iz registra.
- 6) Izuzetno od stava 5. ovoga člana ukoliko službenik utvrdi da je Obrazac za izmjenu, dopunu i brisanje podataka iz registra nepotpun, odnosno nepravilno sačinjen, obavještava subjekt upisa da Obrazac za izmjenu, dopunu i brisanje podataka iz registra dopuni ili ispravi u roku od 15 dana od dana prijema obavještenja na e-mail adresu, te ukoliko subjekt upisa ne dopuni, odnosno ne ispravi Obrazac za izmjenu, dopunu i brisanje podataka iz registra u predviđenom roku, izmjene, dopune ili brisanje podataka iz Registra neće biti izvršene.
- 7) Nakon unošenja izmjena ili dopune podataka u Registar ili nakon brisanja podataka iz Registra, Službenik skreniran primjerak Obrasca za izmjenu, dopunu i brisanje podataka iz registra šalje na e-mail adresu koju je subjekt upisa unio na Obrascu za izmjenu, dopunu i brisanje podataka iz registra.

Član 10. (Ažuriranje podataka u Registru)

- 1) Podaci u Registru se ažuriraju prema potrebi ili na osnovu zahtjeva Grada dostavljenog subjektima upisa za ažuriranjem podataka putem e-mail adrese navedene u Obrascu za registraciju odnosno u Obrascu za izmjenu, dopunu i brisanje, a radi osiguranja tačnosti podataka.
- 2) Brisanje subjekta upisa se može izvršiti po službenoj dužnosti ukoliko subjekt upisa ne odgovori na dva uzastopna zahtjeva Grada iz stava

1. ovoga člana, a najduže u roku od 30 dana od dana slanja drugog zahteva putem e-mail adrese.

Član 11.
(Svrha i način korištenja prikupljenih podataka putem Registra)

Podaci prikupljeni putem Registra koriste se za potrebe Grada u svrhu međusobnog povezivanja, razvijanja i jačanja saradnje Grada sa dijasporom, kao i planiranja i sprovođenja aktivnosti iz oblasti saradnje sa dijasporom.

Član 12.
(Javnost podataka iz Registra)

Podaci prikupljeni putem Registra koriste se u svrhu propisanu članom 2 stav 1 i člana 11. ove Odluke u skladu.

Član 13.
(Zaštita ličnih podataka)

Zaštita ličnih podataka prikupljenih putem Registra vrši se u skladu sa Zakonom o zaštiti ličnih podataka.

Član 14.
(Brisanje registra)

U slučaju brisanja Registra gradonačelnik Grada Goražda dužan je donijeti posebnu odluku o brisanju Registra e-dijaspora – baza za umrežavanje dijaspore sa Gradom Goraždom.

Član 15.
(Stupanje na snagu)

Ova Odluka stupa na snagu u roku od 8 dana od objave u Službenim novinama Grada Goražda.

Broj:02-04-2-1549
4. 4. 2024. godine
G o r a ž d e

GRADONAČELNIK
Ernest Imamović, s.r.

.....

Obrazac za registraciju (Aneks I)

Registar e–dijaspora-baza za umrežavanje dijaspore sa Gradom Goražde

OBRAZAC ZA REGISTRACIJU

Polja označena sa zvijezdicom su obavezna.

Ime i prezime *

Ime

Prezime

Spol

 M Ž

📅 Godina rođenja *

Grad prebivališta do odlaska u inostranstvo *

📅 Godina odlaska u inostranstvo

Ukoliko niste Vi rođeni i niste imali prebivalište u Bosni i Hercegovini već neko od Vaših predaka, molimo da popunite podatke:

Srodstvo sa Vašim pretkom (npr.otac, majka, djed, pra-djed itd) *

📅 Godina rođenja Vašeg predaka

Grad prebivališta Vašeg predaka do odlaska u inostranstvo* *

📅 Godina odlaska Vašeg predaka u inostranstvo

Učestalost posjeta Bosni i Hercegovini:

 više puta godišnje

- dva puta godišnje
- jednom godišnje
- jednom u tri godine
- nisam do sada dolazio u Bosnu i Hercegovinu
- ostalo

Prosječna dužina boravka u Bosni i Hercegovini:

- do 10 dana
- od 11 do 20 dana
- od 21 do 30 dana
- više od 30 dana

Email adresa *

Broj telefona

Država prebivališta *

Grad Prebivališta

Vaš najviši stepen obrazovanja: *

- Osnovna škola
- Srednja škola
- Viša škola
- Fakultet
- Magistar/Master
- Doktor nauka

Vaše zanimanje: *

Zaposleni *

- DA
- NE

Djelatnost kojom se bavi pravno lice u kojem ste zaposleni *

Da li ste vlasnik/suvlasnik poslovnog subjekta *

- DA
- NE

Ukoliko je odgovor DA molimo odgovorite na slijedeća pitanja

Naziv poslovnog subjekta *

Država u kojoj je sjedište poslovnog subjekta *

Grad u kojem je sjedište poslovnog subjekta

Web adresa poslovnog subjekta

Email

Društvene mreže poslovnog subjekta

Djelatnost poslovnog subjekta: *

- Poljoprivreda, šumarstvo i ribolov
- Vađenje ruda i kamena
- Prerađivačka industrija
- Proizvodnja i snabdijevanje električnom energijom, plinom, parom i klimatizacija
- Snabdijevanje vodom; uklanjanje otpadnih voda, upravljanje otpadom te djelatnosti sanacije okoliša
- Građevinarstvo
- Trgovina na veliko i na malo; popravak motornih vozila i motocikala
- Prijevoz i skladištenje
- Djelatnosti pružanja smještaja te pripreme i usluživanja hrane (hotelijerstvo i ugostiteljstvo)
- Informacije i komunikacije
- Finansijske djelatnosti i djelatnosti osiguranja

- Poslovanje nekretninama
- Stručne, naučne i tehničke djelatnosti
- Administrativne i pomoćne uslužne djelatnosti
- Javna uprava i odbrana; obavezno socijalno osiguranje
- Obrazovanje
- Djelatnosti zdravstvene i socijalne zaštite
- Umjetnost, zabava i rekreacija
- Ostale uslužne djelatnosti
- Djelatnosti domaćinstava kao poslodavaca; djelatnosti domaćinstava koja proizvode različita dobra i obavljaju različite usluge za vlastite potrebe
- Djelatnosti vanteritorijalnih organizacija i organa
- ostalo

Broj zaposlenih

Opis poslovnog subjekta

Interes za poslovnu saradnju sa bh. poslovnim subjektima *

- DA
- NE

Oblasti saradnje za koje ste zainteresirani *

- Investicije
- Obrazovanje
- Zdravstvo
- Turizam
- Sport
- Kultura
- Humanitarni rad
- Donacije
- Ostalo

Vaši prijedlozi Gradu Goražde za unapređenje saradnje sa dijasporom

Komentar

Registracijski broj (upisuje Grad Goražde)

USLOVI REGISTRACIJE

- a. U Registar e- dijaspora-baza za umrežavanje dijaspore sa Gradom Goražde registrovati se mogu fizička lica koja imaju prebivalište ili boravište u dijaspori, a koja su porijeklom ili čiji su bliži ili dalji preci porijeklom sa područja Grada Goražda i drugih jedinica lokalne samouprave iz Bosne i Hercegovine a koje se žele povezati sa Gradom Goražde, te razvijati i jačati saradnju. Fizička lica, pored svojih podataka, prijavljuju i podatke o pravnom licu čiji su vlasnik ili suvlasnik.
- b. Upis u Registar vrši se dobrovoljno, popunjavanjem online Obrasca za registraciju kojem se pristupa na službenoj stranici Grada Goražda.
- c. Osoba koja popuni ponuđene obrasce, izjavljuje da je slobodno, dobrovoljno, vjerodostojno i iskreno dala podatke u svrhu povezivanja sa Gradom Goražde i da je saglasna da Grad Goražde vodi, obrađuje i koristi za saradnju unesene podatke u svom Registru, te da ih Grad Goražde može kontaktirati i slati informacije, obavještenja i promotivne materijale.
- d. Osoba koja popuni obrazac ostvaruju pravo ispravke i dopune prikupljenih podataka kao i brisanja iz Registra. Osoba koja se je registrovala a želi da izmjeni ili dopuni podatke ili da bude izbrisana iz Registra, dobrovoljno popunjava Obrazac za izmjenu, dopunu i brisanje podataka iz registra kojem se pristupa na službenoj stranici Grada Goražda.
- e. Grad Goražde zadržava pravo da od registrovanih lica traži ažuriranje podataka kao i da izbriše podatke neažuriranih lica, te zadržava pravo da obriše Registar kao i pravo da na zahtjev putem Obrasca za izmjenu, dopunu i brisanje podataka iz registra prikupljene podatke izmjeni, dopuni ili izbriše podatke iz Registra.

- f. Komunikacija koja se odvija putem e-mail adrese po pitanju registracije, ažuriranja, izmjene, dopune ili brisanja podataka, kao i komunikacija od strane Grada odvija se preko e-mail adrese Grada Goražda namjenjene za komunikaciju sa dijasporom dijaspora@gorazde.ba.
- g. Osoba koja popuni obrazac je saglasna sa uslovima propisanim u Odluci o uspostavljanju i ažuriranju Registra e–dijaspora-baza za umrežavanje dijaspore sa Gradom Goražde.

Pošalj–Saglasan sam sa uslovima registracije ✓

Obrazac za izmjenu, dopunu i brisanje podataka iz registra (Aneks III)

Polja označena sa zvijezdicom su obavezna.

Registracijski broj sa Obrasca za registraciju *

E-mail adresa koja je unesena u Obrazac za registraciju *

Svrha promjene *

- izmjena podataka
- dopuna podataka
- brisanje podataka

Obrazloženje razloga za izmjenu, dopunu ili brisanje podataka


Ime i prezime *

Ime


Prezime

Spol

- M
- Ž

 Godina rođenja *

Grad prebivališta do odlaska u inostranstvo *

 Godina odlaska u inostranstvo

Ukoliko niste Vi rođeni i niste imali prebivalište u Bosni i Hercegovini već neko od Vaših predaka, molimo da popunite podatke:

Srodstvo sa Vašim pretkom (npr.otac, majka, djed, pra-djed itd) *

 Godina rođenja Vašeg predaka

Grad prebivališta Vašeg predaka do odlaska u inostranstvo* *

 Godina odlaska Vašeg predaka u inostranstvo

Učestalost posjeta Bosni i Hercegovini:

- više puta godišnje
- dva puta godišnje
- jednom godišnje
- jednom u tri godine
- nisam do sada dolazio u Bosnu i Hercegovinu
- ostalo

Prosječna dužina boravka u Bosni i Hercegovini:

- do 10 dana
- od 11 do 20 dana
- od 21 do 30 dana
- više od 30 dana

Email adresa *

Broj telefona

Država prebivališta *

Grad Prebivališta

Vaš najviši stepen obrazovanja: *

- Osnovna škola

- Srednja škola
- Viša škola
- Fakultet
- Magistar/Master
- Doktor nauka

Vaše zanimanje: *

Zaposleni *

- DA
- NE

Djelatnost kojom se bavi pravno lice u kojem ste zaposleni *

Da li ste vlasnik/suvlasnik poslovnog subjekta *

- DA
- NE

Ukoliko je odgovor DA molimo odgovorite na slijedeća pitanja

Naziv poslovnog subjekta *

Država u kojoj je sjedište poslovnog subjekta *

Grad u kojem je sjedište poslovnog subjekta

Web adresa poslovnog subjekta

Email

Društvene mreže poslovnog subjekta

Djelatnost poslovnog subjekta: *

- Poljoprivreda, šumarstvo i ribolov
- Vađenje ruda i kamena
- Prerađivačka industrija
- Proizvodnja i snabdijevanje električnom energijom, plinom, parom i klimatizacija
- Snabdijevanje vodom; uklanjanje otpadnih voda, upravljanje otpadom te djelatnosti sanacije okoliša
- Građevinarstvo
- Trgovina na veliko i na malo; popravak motornih vozila i motocikala
- Prijevoz i skladištenje
- Djelatnosti pružanja smještaja te pripreme i usluživanja hrane (hotelijerstvo i ugostiteljstvo)
- Informacije i komunikacije
- Finansijske djelatnosti i djelatnosti osiguranja
- Poslovanje nekretninama
- Stručne, naučne i tehničke djelatnosti
- Administrativne i pomoćne uslužne djelatnosti
- Javna uprava i odbrana; obavezno socijalno osiguranje
- Obrazovanje
- Djelatnosti zdravstvene i socijalne zaštite
- Umjetnost, zabava i rekreacija
- Ostale uslužne djelatnosti
- Djelatnosti domaćinstava kao poslodavaca; djelatnosti domaćinstava koja proizvode različita dobra i obavljaju različite usluge za vlastite potrebe
- Djelatnosti vanteritorijalnih organizacija i organa
- ostalo

Broj zaposlenih

Opis poslovnog subjekta

Interes za poslovnu saradnju sa bh. poslovnim subjektima *

- DA

NE

Oblasti saradnje za koje ste zainteresirani *

Investicije

Obrazovanje

Zdravstvo

Turizam

Sport

Kultura

Humanitarni rad

Donacije

Ostalo

Vaši prijedlozi Gradu Goražde za unapređenje saradnje sa dijasporom

Komentar

USLOVI REGISTRACIJE

- a. U Registar e- dijaspora-baza za umrežavanje dijaspore sa Gradom Goražde registrovati se mogu fizička lica koja imaju prebivalište ili boravište u dijaspori, a koja su porijeklom ili čiji su bliži ili dalji preci porijeklom sa područja Grada Goražda i drugih jedinica lokalne samouprave iz Bosne i Hercegovine a koje se žele povezati sa Gradom Goražde, te razvijati i jačati saradnju. Fizička lica, pored svojih podataka, prijavljuju i podatke o pravnom licu čiji su vlasnik ili suvlasnik.
- b. Upis u Registar vrši se dobrovoljno, popunjavanjem online Obrasca za registraciju kojem se pristupa na službenoj stranici Grada Goražda.
- c. Osoba koja popuni ponuđene obrasce, izjavljuje da je slobodno, dobrovoljno, vjerodostojno i iskreno dala podatke u svrhu povezivanja sa Gradom Goražde i da je saglasna da Grad Goražde vodi,

- obrađuje i koristi za saradnju unesene podatke u svom Registru, te da ih Grad Goražde može kontaktirati i slati informacije, obavještenja i promotivne materijale.
- d. Osoba koja popuni obrazac ostvaruju pravo ispravke i dopune prikupljenih podataka kao i brisanja iz Registra. Osoba koja se je registrovala a želi da izmjeni ili dopuni podatke ili da bude izbrisana iz Registra, dobrovoljno popunjava Obrazac za izmjenu, dopunu i brisanje podataka iz registra kojem se pristupa na službenoj stranici Grada Goražda.
- e. Grad Goražde zadržava pravo da od registrovanih lica traži ažuriranje podataka kao i da izbriše podatke neažuriranih lica, te zadržava pravo da obriše Registar kao i pravo da na zahtjev putem Obrasca za izmjenu, dopunu i brisanje podataka iz registra prikupljene podatke izmjeni, dopuni ili izbriše podatke iz Registra.
- f. Komunikacija koja se odvija putem e-mail adrese po pitanju registracije, ažuriranja, izmjene, dopune ili brisanja podataka, kao i komunikacija od strane Grada odvija se preko e-mail adrese Grada Goražda namjenjene za komunikaciju sa dijasporom dijaspora@gorazde.ba.
- g. Osoba koja popuni obrazac je saglasna sa uslovima propisanim u Odluci o uspostavljanju i ažuriranju Registra e–dijaspora-baza za umrežavanje dijaspore sa Gradom Goražde.

IS P R A V K E

Po izvršenom sravnjavanju teksta objavljenog Budžeta Grada Goražda za 2024. godinu („Sl. novine Grada Goražda“, broj: 3/24) sa izvornim tekstom, utvrđeno je da objavljeni tekst sadrži tehničke greške te se od strane sekretara Gradskog vijeća Grada Goražde, u skladu sa odredbama čl. 171 Poslovnika Gradskog vijeća Grada Goražde („Sl. novine Grada Goražda“, broj: 2/20 i 3/20), daje sljedeća:

IS P R A V K A TEHNIČKIH GREŠAKA U BUDŽETU GRADA GORAŽDA ZA 2024. GODINU

I.

U Budžetu Grada Goražde za 2024. godinu („Sl. novine Grada Goražda“, broj: 3/24) ispravljaju se tehničke greške i to:

- U čl. 4, na stranici broj 76, u tabelarnom pregledu u Službi za urbanizam, prostorno uređenje i komunalne poslove, na ekonomskom kodu 821 372 – Inventar, u koloni „Budžet za 2024. Godinu“ umjesto iznosa „0,00“ treba da stoji iznos „3.500,00“;
- U čl. 4, na stranici broj 87, u tabelarnom pregledu u Službi za internu reviziju, na ekonomskom kodu 821 372 – Inventar, u koloni „Budžet za 2024. godinu“ godinu umjesto iznosa „0,00“ treba da stoji iznos „1.000,00“.

II.

Ova ispravka objavit će se u Službenim novinama Grada Goražda.

**Broj:01-02-1-1520
2. 4. 2024.godine
G o r a ž d e**

**S e k r e t a r
Gradskog vijeća
Dalila Klovo Kajić, s.r.**

.....

S A D R Ź A J

66	Odluka o usvajanju Programa utroška novčanih sredstava posebnih namjena za geodetske poslove koja se u 2024. godini na području Grada Goražda prikupe po osnovu naplate naknada za korištenje podataka i vršenje usluga u oblasti premjera i katastra nekretnina i katastra komunalnih uređaja.....	169
67	Odluka usvajanju Programa pružanja usluga zajedničke komunalne potrošnje na području Grada Goražda i naselja Vitkovići za 2024. godinu.....	171
67a)	Program pružanja usluga zajedničke komunalne potrošnje na području Grada Goražda i naselja Vitkovići za 2024. godinu.....	
68	Odluka o usvajanju Programa utroška finansijskih sredstava Budžeta Grada Goražda sa ekonomskog koda 613 991 -15 – Izdaci za mjesne zajednice za 2024. godinu, u ukupnom iznosu od 40.000,00 KM..	186
68a)	Program utroška finansijskih sredstava Budžeta Grada Goražda sa ekonomskog koda 613 991 -15 – Izdaci za mjesne zajednice za 2024. godinu, u ukupnom iznosu od 40.000,00 KM.....	187
69	Odluka o usvajanju Programa uređenja grada i prigradskih naselja za 2024. godinu.....	192
69a)	Program uređenja Grada Goražde i prigradskih naselja za 2024. godinu.....	193
70	Odluka o produženju ugovora o zakupu poslovnih prostorija u vlasništvu Grada Goražda, Udruženju oboljelih od karcinoma dojke i drugih malignih oboljenja “Biser”.....	218
71	Odluka o usvajanju Strategije ruralnog razvoja Grada Goražda 2023–2027.....	218
71a)	Strategija ruralnog razvoja Grada Goražda 2023-2027.....	219
72	Program rada Gradskog vijeća Grada Goražde za 2024. godinu.....	371
73	Rješenje o razrješenju članova Skupštine Javnog preduzeća za komunalne djelatnosti „6. mart“ d.o.o. Goražde.....	378
74	Rješenje o imenovanju članova Skupštine Javnog preduzeća za komunalne djelatnosti „6. mart“ d.o.o. Goražde.....	378
75	Zaključak	379
76	Zaključak	379
77	Zaključak	379
78	Zaključak	379
79	Zaključak	380
80	Zaključak	380
81	Zaključak	380
82	Zaključak	380
83	Zaključak	381
84	Odluka o usmjeravanju neplaniranih namjenskih sredstava u Budžet Grada Goražda za 2024. godinu....	381
85	Odluka o uspostavljanju i ažuriranju Registra e–dijaspora-baza za umrežavanje dijaspore sa Gradom Goražde.....	382

16. 4. 2024.

Broj 6 – strana 403

